

DESDE EL
1-4
MARZO

CARNAVAL
QUITO
2025

PLAN OPERATIVO DE TRÁNSITO

FERIADO DE CARNAVAL 2025

Quito renace









Quito
Alcaldía Metropolitana

DISPOSITIVO DE TRÁNSITO

“CORSO NOCTURNO”

SIMBOLOGÍA

-  **Circulación Normal**
-  **Desvío Vehicular**
-  **Desfile**
-  **Cierre vial**
-  **Parque Central**
-  **Lugar de Concentración**

FECHA

Sábado, 01 de marzo de 2025

HORA

15H00 A 20H00

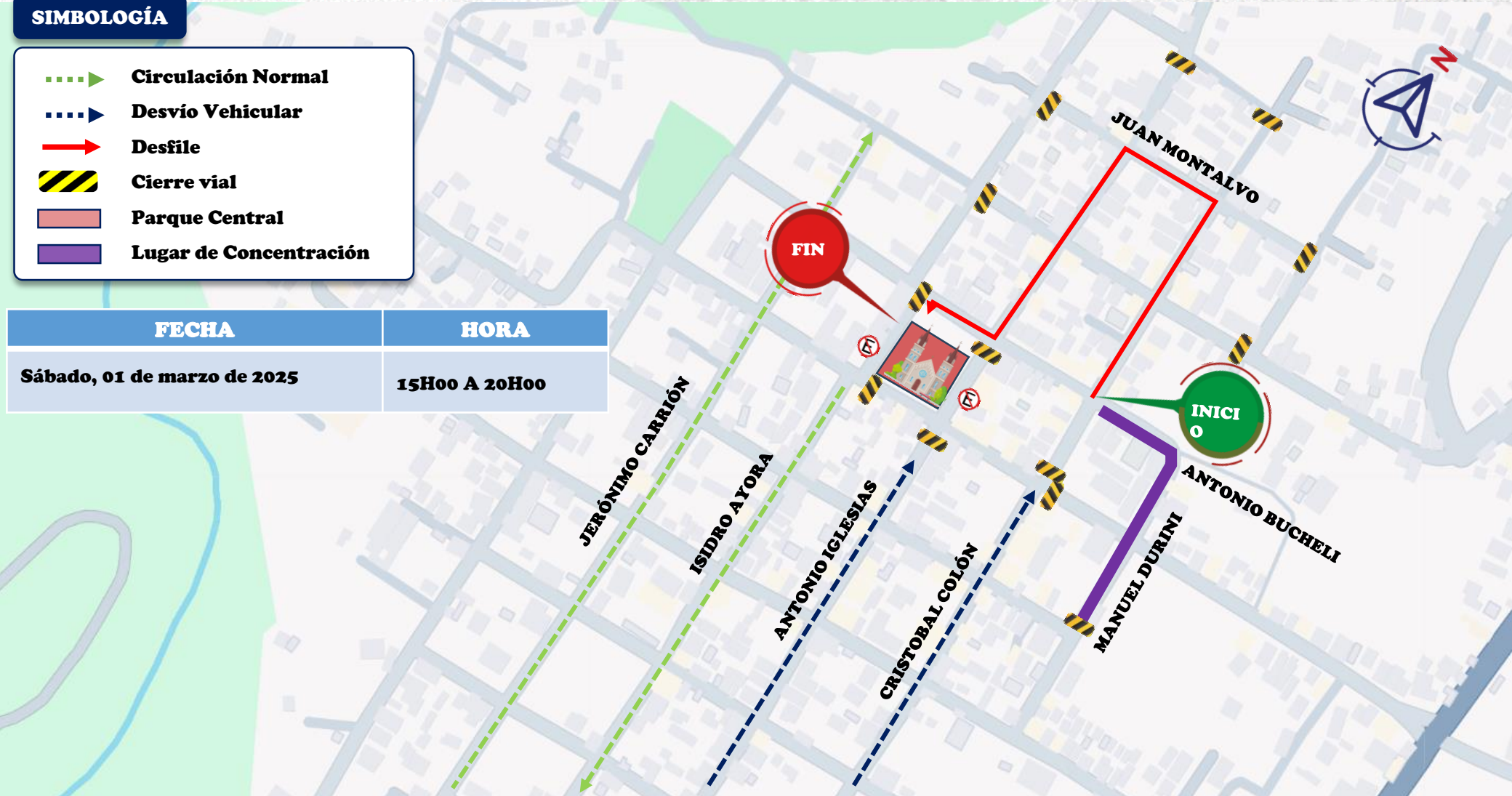
PERSONAL DE LA AGENCIA METROPOLITANA DE TRÁNSITO, MANTENDRÁ CONSTANTE CONTROL DE VEHÍCULOS QUE HAGAN MAL USO DEL ESPACIO PÚBLICO VIAL, EN EL SECTOR DONDE SE DESARROLLARÁ EL DESFILE.

Agencia
Metropolitana de
Tránsito



Quito
Alcaldía Metropolitana

Quito renace



DATOS GENERALES

01

EVENTO:

Concierto Corso Nocturno

02

FECHA DE EVENTO:

Sábado, 01 de marzo de 2025

03

HORARIO DEL EVENTO :

Hora Inicio : 20H00

Hora Fin : 22H00

Montaje Tarima: 10H00

04

LUGAR DEL EVENTO:

Parroquia de Amaguaña

05

RESPONSABLE:

**Coordinación Zonal de Tránsito Sur-
Jefatura Zonal Los Chillos**

DISPOSITIVO DE TRÁNSITO

“CONCIERTO CORSO NOCTURNO”

SIMBOLOGÍA

-  Circulación Normal
-  Desvió Vehicular
-  No Estacionar
-  Zona Peatonizada
-  Tarima

- EL CONCIERTO SE DESARROLLARÁ SOBRE LA CALLE CRISTOBAL COLÓN ENTRE LA CALLE FEDERICO GONZÁLES Y GARCIA MORENO .

PERSONAL DE LA AGENCIA METROPOLITANA DE TRÁNSITO, MANTENDRÁ CONSTANTE CONTROL DE VEHÍCULOS QUE HAGAN MAL USO DEL ESPACIO PÚBLICO VIAL, EN EL SECTOR DONDE SE DESARROLLARÁ EL DESFILE.

DATOS GENERALES

01

EVENTO:

Curso de Flores y Colores

02

FECHA DE EVENTO:

Domingo, 02 de marzo de 2025

03

HORARIO DEL EVENTO :

Hora Inicio : 09H00

Hora Fin : 14H00

Hora dispositivo: 04H00

04

LUGAR DEL EVENTO:

Parroquia de Amaguaña

05






RESPONSABLE:

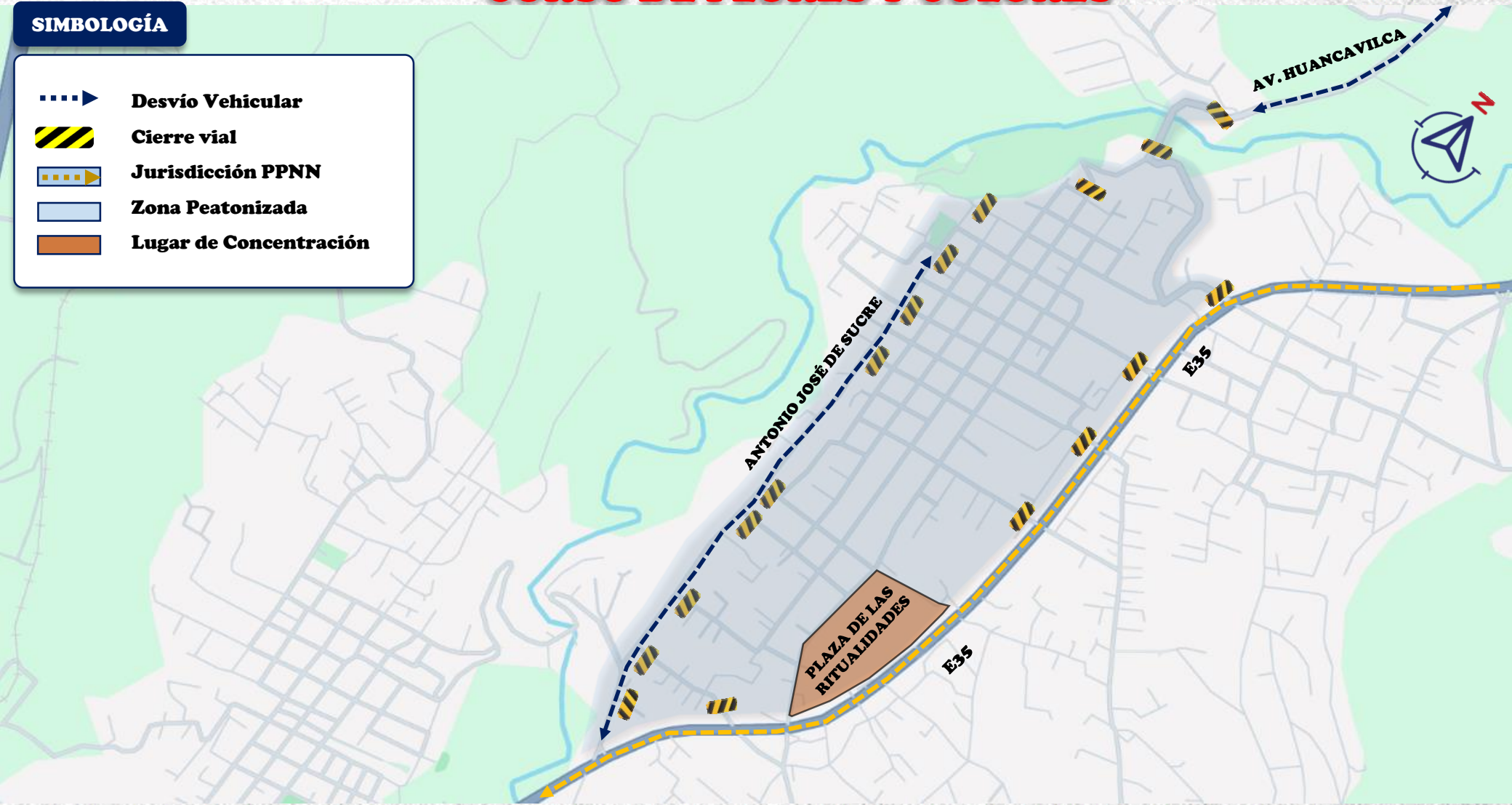
**Coordinación Zonal de Tránsito Sur-
Jefatura Zonal Los Chillos**

DISPOSITIVO DE TRÁNSITO

“CORSO DE FLORES Y COLORES”

SIMBOLOGÍA

-  Desvío Vehicular
-  Cierre vial
-  Jurisdicción PPNN
-  Zona Peatonizada
-  Lugar de Concentración









DEBIDO A LA MAGNITUD DEL EVENTO Y A LA AFLUENCIA DE ASISTENTES SE MANTENDRA PEATONIZADA LA PARROQUIA DE AMAGUAÑA.

DISPOSITIVO DE TRÁNSITO

“CORSO DE FLORES Y COLORES”

SIMBOLOGÍA

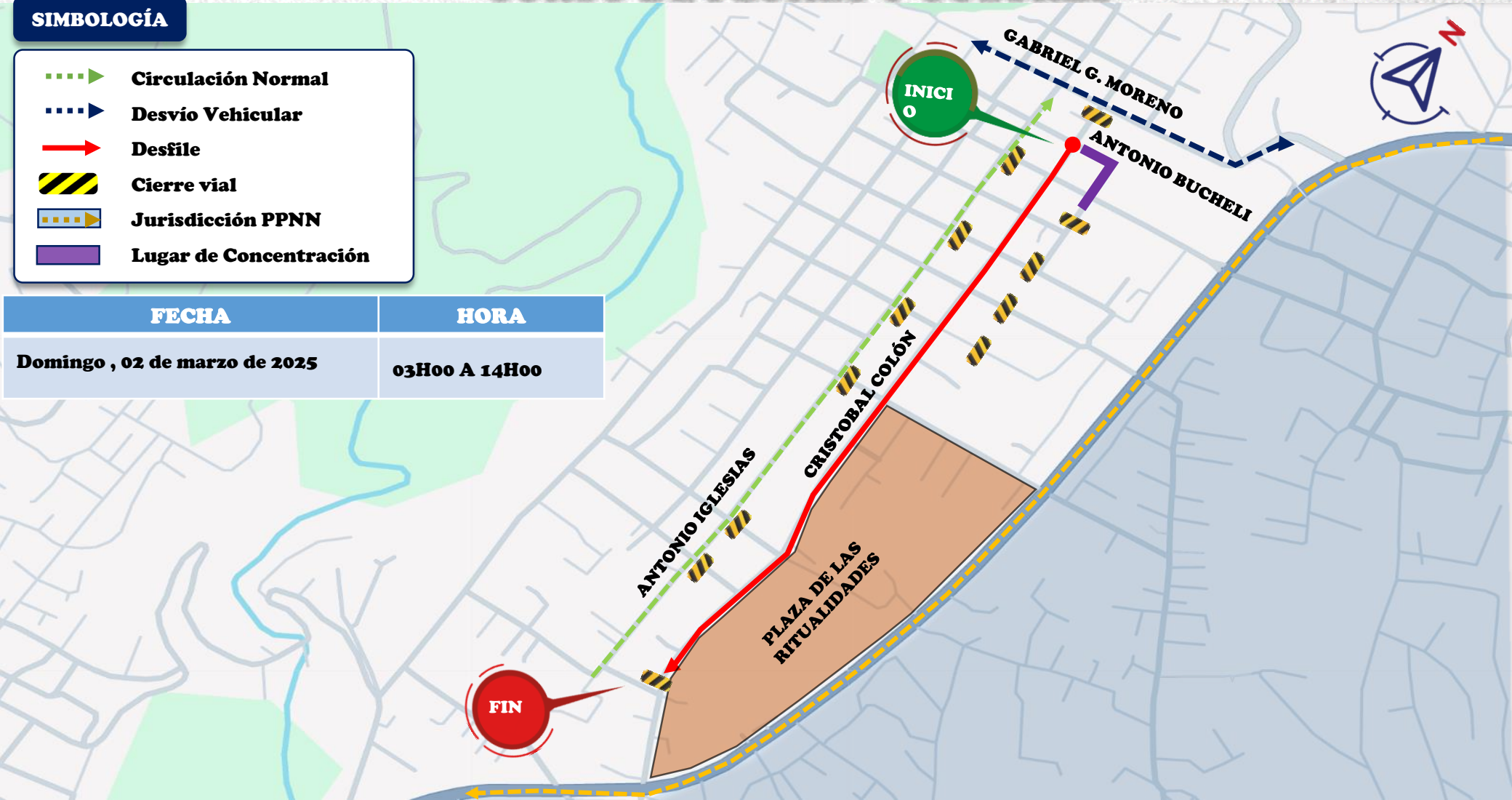
-  **Circulación Normal**
-  **Desvío Vehicular**
-  **Desfile**
-  **Cierre vial**
-  **Jurisdicción PPNN**
-  **Lugar de Concentración**

FECHA

HORA

Domingo , 02 de marzo de 2025

03H00 A 14H00



SE REALIZARÁN CIERRES VIALES PERMANENTES MIENTRAS DURE EL DESFILE, CON LA FINALIDAD DE BRINDAR SEGURIDAD VIAL A LOS PARTICIPANTES.

Agencia
Metropolitana de
Tránsito






Quito
A alcaldía Metropolitana

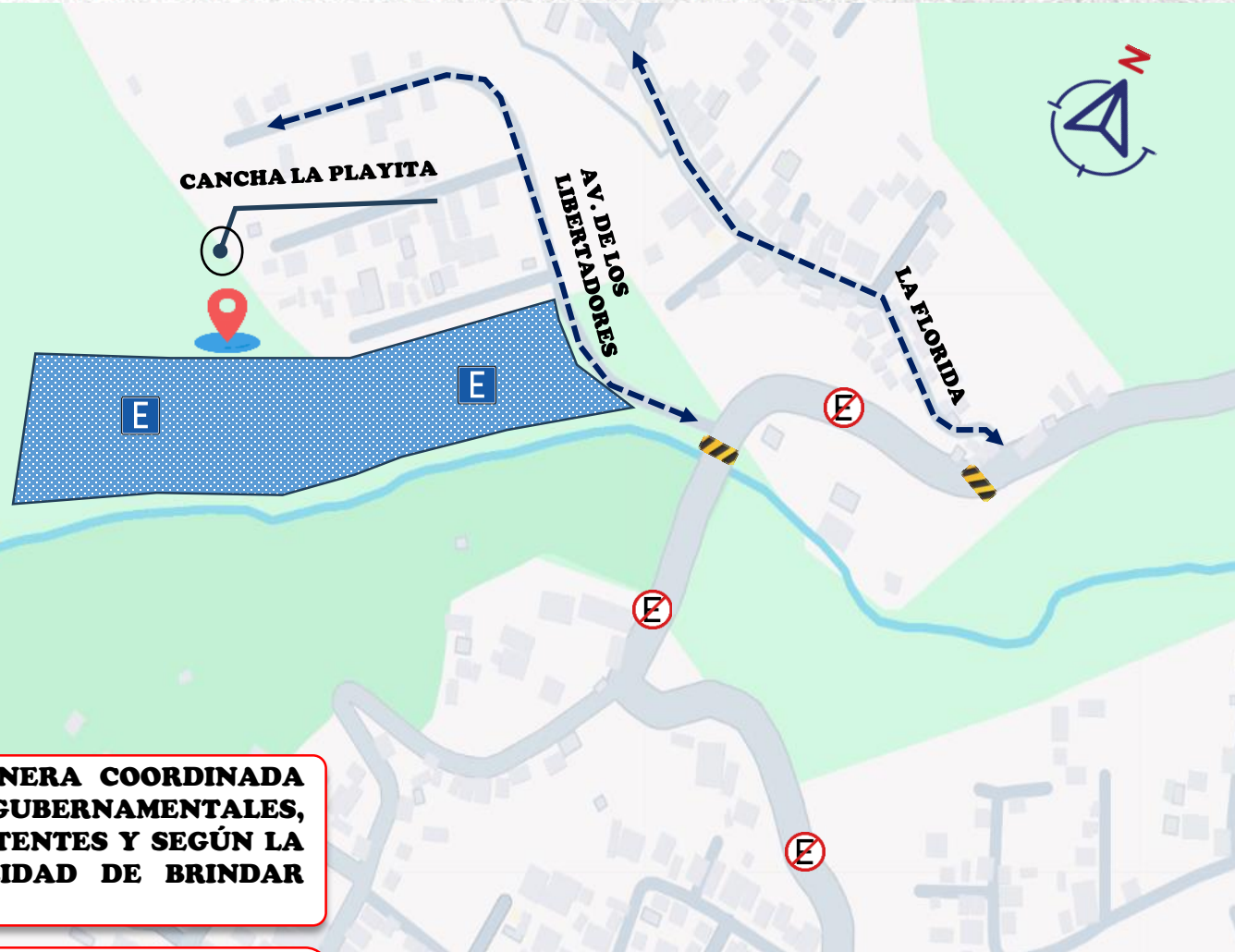
Quito renace

DISPOSITIVO DE TRÁNSITO

“DESFILE DEL CORSO FLORES Y SERPENTINAS” -ZONA DE ESTACIONAMIENTO-

SIMBOLOGÍA

-  Desvío Vehicular
-  Zonas de Estacionamiento
-  No Estacionar






LOS CONTROLES SE REALIZARÁN DE MANERA COORDINADA CON LAS INSTITUCIONES MUNICIPALES Y GUBERNAMENTALES, DE ACUERDO CON LA AFLUENCIA DE ASISTENTES Y SEGÚN LA NECESIDAD OPERATIVA, CON LA FINALIDAD DE BRINDAR SEGURIDAD A LOS ASISTENTES.

EL SECTOR DE LA CANCHA DE LA PLAYITA DE LA PARROQUIA DE AMAGUAÑA SERÁ CONSIDERADO COMO SITIO DE ESTACIONAMIENTO PARA EL EVENTO DEL DESFILE DEL CARNAVAL.

DISPOSITIVO DE TRÁNSITO

“DESFILE DEL CORSO FLORES Y SERPENTINAS” -ZONA DE ESTACIONAMIENTO-

SIMBOLOGÍA

-  Desvío Vehicular
-  Zonas de Estacionamiento
-  No Estacionar



EL SECTOR DE LA COMUNA DE EL EJIDO DE LA VIA E 35 DE LA PARROQUIA DE AMAGUAÑA SERÁ CONSIDERADO COMO SITIO DE ESTACIONAMIENTO PARA EL EVENTO DEL DESFILE DEL CARNAVAL.

DATOS GENERALES

01

EVENTO:

Concierto Corso de Flores y Colores

02

FECHA DE EVENTO:

Domingo, 02 de marzo de 2025

03

HORARIO DEL EVENTO :

Hora Inicio : 14H00

Hora Fin : 20H00

04

LUGAR DEL EVENTO:

Parroquia de Amaguaña

05





RESPONSABLE:

**Coordinación Zonal de Tránsito Sur-
Jefatura Zonal Los Chillos**

DISPOSITIVO DE TRÁNSITO

“CONCIERTO CORSO DE FLORES Y COLORES”

SIMBOLOGÍA

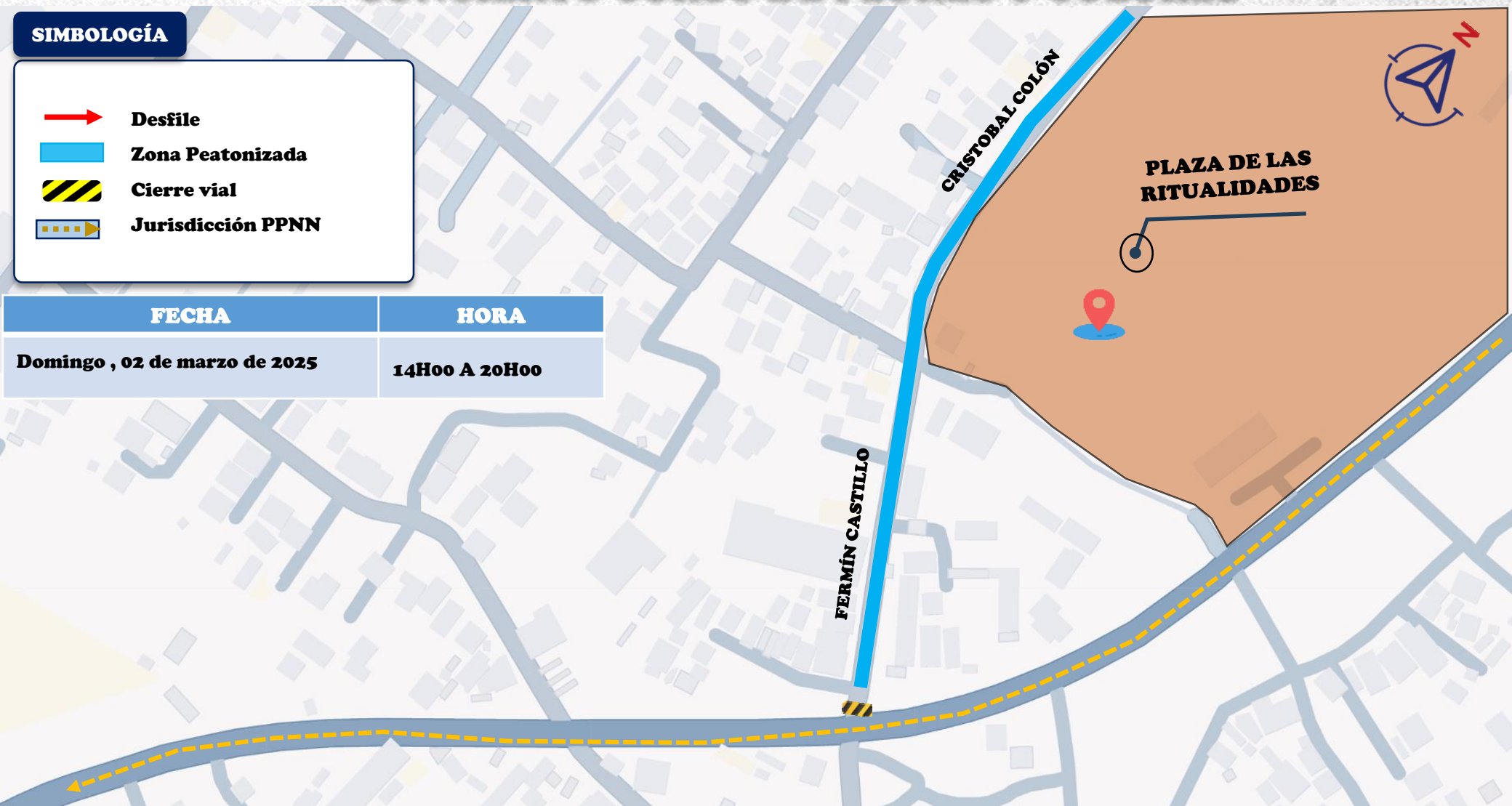
-  Desfile
-  Zona Peatonizada
-  Cierre vial
-  Jurisdicción PPNN

FECHA

HORA

Domingo , 02 de marzo de 2025

14H00 A 20H00



SE REALIZARÁN CIERRES VIALES PERMANENTES MIENTRAS DURE EL CONCIERTO, CON LA FINALIDAD DE BRINDAR SEGURIDAD VIAL A LOS ASISTENTES.

Agencia
Metropolitana de
Tránsito



Quito
A alcaldía Metropolitana

Quito renace

DATOS GENERALES

01

EVENTO:

IV Carnaval de Colores-Lloa Planicie en lo Alto 2025

02

FECHA DE EVENTO:

Sábado, 01 de marzo de 2025

03

HORARIO DEL EVENTO :

Hora de montaje de tarima: 06h00

Hora de Inicio: 09h30

04

LUGAR DEL EVENTO:

Parroquia Lloa

05





RESPONSABLE:

**Coordinación Zonal de Tránsito Sur
Jefatura Zonal Eloy Alfaro**

DISPOSITIVO DE TRÁNSITO

IV CARNAVAL DE COLORES-LLOA PLANICIE EN LO ALTO 2025

SIMBOLOGÍA

-  Circulación Normal
-  Ruta Del Desfile
-  Desvío Vehicular
-  Cierres Viales



Dispositivo

Sábado, 01 de marzo de 2025

Horario

06H00 A 16H30

N° ACTs

08

Agencia
Metropolitana de
Tránsito



Quito
Alcaldía Metropolitana

Quito renace

DATOS GENERALES

01

EVENTO:

Desfile de Carnaval Quitumbe 2025

02

FECHA DE EVENTO:

Sábado, 01 de marzo de 2025

03

HORARIO DEL EVENTO :

Hora de concentración: 09H00

Hora de inicio: 10H00 a 11H30

04

LUGAR DEL EVENTO:

Av. Quitumbe Ñan

05






RESPONSABLE:

**Coordinación Zonal de Tránsito Sur
Jefatura Zonal Quitumbe**

DISPOSITIVO DE TRÁNSITO

DESFILE DE CARNAVAL QUITUMBE 2025

SIMBOLOGÍA

-  Circulación Normal
-  Ruta Del Desfile
-  Desvío Vehicular
-  Área de Concentración de Participantes
-  Cierre



LA CIRCULACIÓN DEL TROLE BUS SE MANTENDRÁ HABILITADA POR EL CARRIL EXCLUSIVO





FECHA	HORA	ACTs
Sábado 01 de marzo de 2025	09h00 a 11h30	05

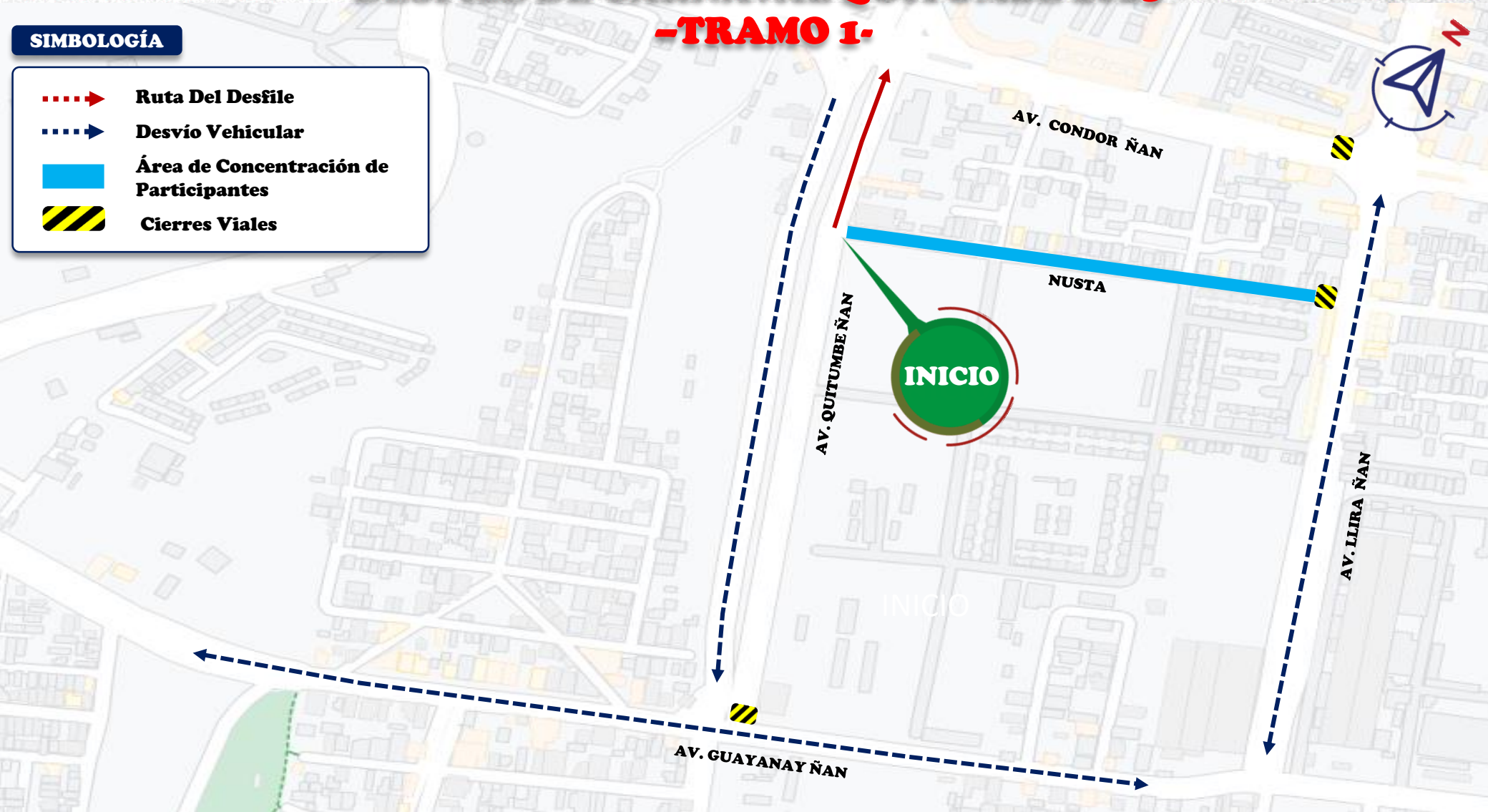
DISPOSITIVO DE TRÁNSITO

DESFILE DE CARNAVAL QUITUMBE 2025

-TRAMO 1-

SIMBOLOGÍA

-  Ruta Del Desfile
-  Desvío Vehicular
-  Área de Concentración de Participantes
-  Cierres Viales





LA CIRCULACIÓN DEL TROLE BUS SE MANTENDRÁ HABILITADA POR EL CARRIL EXCLUSIVO

DISPOSITIVO DE TRÁNSITO

DESFILE DE CARNAVAL QUITUMBE 2025

-TRAMO 2-

SIMBOLOGÍA

-  Ruta Del Desfile
-  Desvío Vehicular
-  Área de Concentración de Participantes
-  Cierres Viales



LA CIRCULACIÓN DEL TROLE BUS SE MANTENDRÁ HABILITADA POR EL CARRIL EXCLUSIVO

DATOS GENERALES

01

EVENTO:

II Desfile del Carnaval de Solanda

02

FECHA DE EVENTO:

Sábado, 01 de marzo de 2025

03

HORARIO DEL EVENTO :

Hora de montaje de tarima: 12h00

Hora de Inicio: 15h00

04

LUGAR DEL EVENTO:

Sector Solanda

05

RESPONSABLE:

**Coordinación Zonal de Tránsito Sur
Jefatura Zonal Eloy Alfaro**

DISPOSITIVO DE TRÁNSITO

II DESFILE DEL CARNAVAL DE SOLANDA



SIMBOLOGÍA

- Circulación Normal
- Desvío Vehicular
- Ruta de desfile
- Zona de Concentración
- Cierre

Dispositivo	Horario	N° ACTs
Montaje de Tarima	12h00	2
Sábado, 01 de marzo de 2025	15H00 A 19H00	14

DATOS GENERALES

01

EVENTO:

Desfile de Carnaval Rescatando Raíces

02

FECHA DE EVENTO:

Domingo, 02 de marzo de 2025

03

HORARIO DEL EVENTO :

Hora de concentración: 08H00

Hora de inicio: 09H00 a 11H00

04

LUGAR DEL EVENTO:

Clodoveo Carrión y Colectora E

05

RESPONSABLE:

Coordinación Zonal de Tránsito Sur

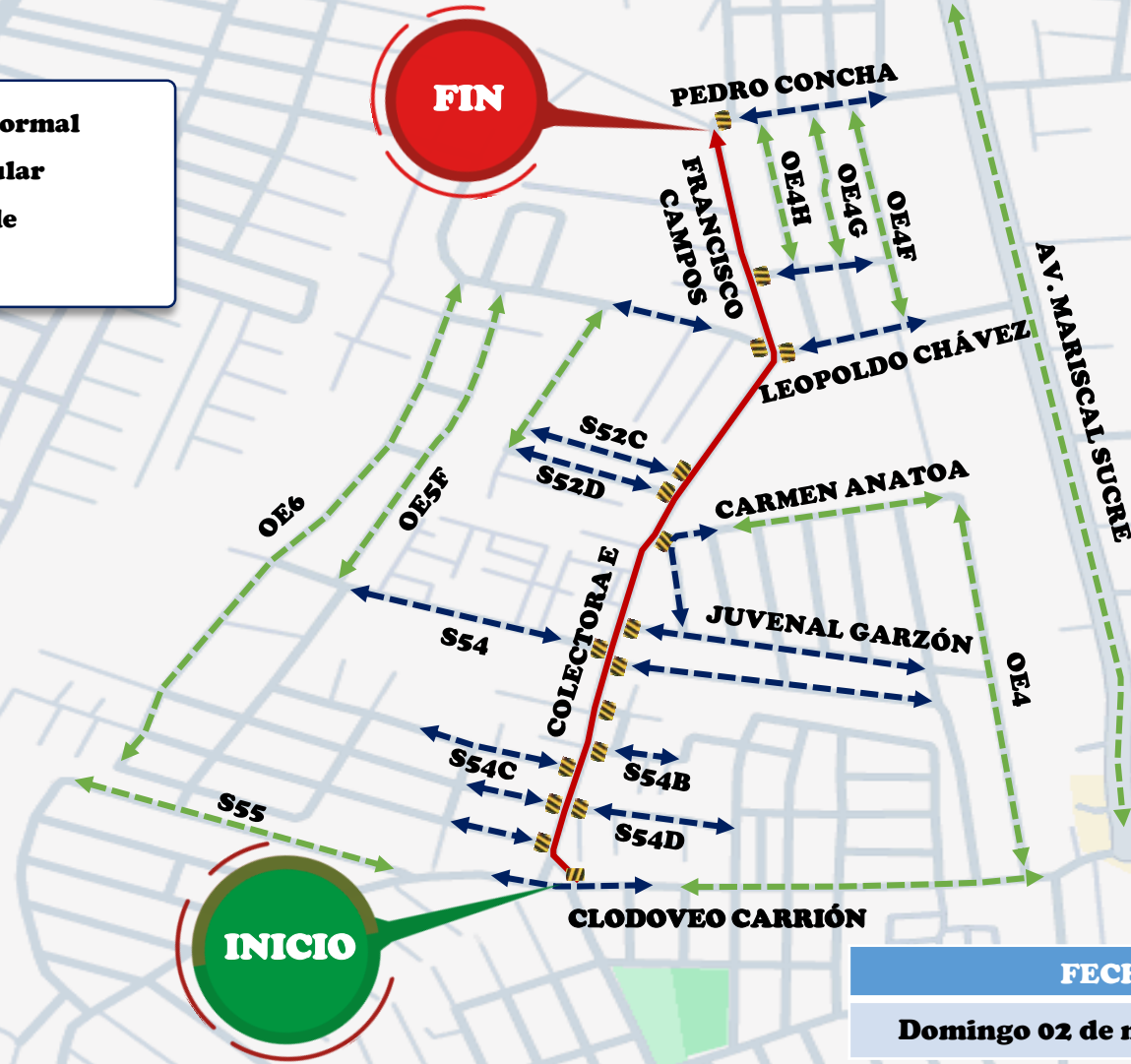
Jefatura Zonal Quitumbe

DISPOSITIVO DE TRÁNSITO

DESFILE DE CARNAVAL RESCATANDO RAÍCES

SIMBOLOGÍA

-  Circulación Normal
-  Desvío Vehicular
-  Ruta de Desfile
-  Cierre



FECHA

Domingo 02 de marzo de 2025

HORA

08h00 a 11h00

SE REALIZARÁN CIERRES PROGRESIVOS MIENTRAS AVANZAN LOS PARTICIPANTES DEL DESFILE

Agencia
Metropolitana de
Tránsito



Quito
A alcaldía Metropolitana

Quito renace

COORDINACIÓN ZONAL DE TRÁNSITO CENTRO



DATOS GENERALES

01

EVENTO:

“CARNAVALAZO DE LA MARISCAL 2025”

02

FECHA DE EVENTO:

Viernes, 28 de febrero de 2025.

03

HORA DE EVENTO:

**Concentración: 18h00 (Parque Gabriela Mistral).
Inicio: 18h30 a 22h00.**

04

LUGAR DEL EVENTO:

Calle Reina Victoria y Luis Cordero – Jorge Washington.

05

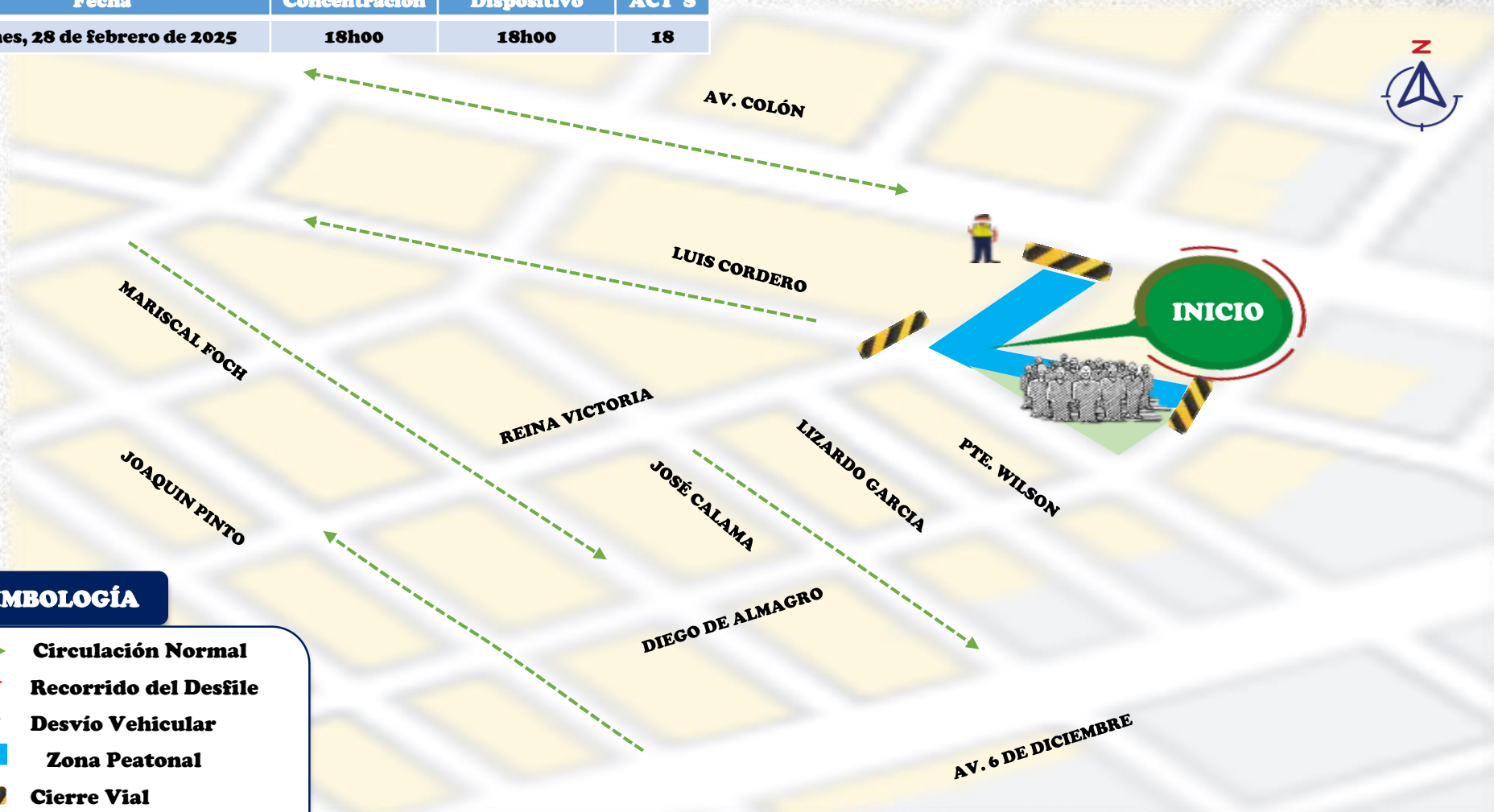
RESPONSABLE:

**Coordinación Zonal de Tránsito Centro – Jefatura Zonal
Eugenio Espejo.**

DISPOSITIVO DE TRÁNSITO

"CONCENTRACIÓN"

Fecha	Concentración	Dispositivo	ACT'S
Viernes, 28 de febrero de 2025	18h00	18h00	18



SIMBOLOGÍA

- Circulación Normal
- Recorrido del Desfile
- Desvío Vehicular
- Zona Peatonal
- Cierre Vial
- Agente de Tránsito

- LA CONCENTRACIÓN DE PARTICIPANTES SE REALIZARÁ DESDE LAS 18:00 DENTRO DEL PARQUE GABRIELA MISTRAL.
- SE MANTENDRÁ LA GESTIÓN DE TRÁNSITO Y EL CONTROL DE VEHÍCULOS MAL ESTACIONADOS.

DISPOSITIVO DE TRÁNSITO

“MASCARADA NOCTURNA”

Fecha	Evento	Dispositivo	ACT'S
Viernes, 28 de febrero de 2025	18h30 a 22h00	18h00	18



- EL DISPOSITIVO DE CIERRE TOTAL DE LA RUTA DEL DESFILE SE IMPLEMENTARÁ A LAS 18H00 POR SEGURIDAD DE LOS PARTICIPANTES.
- LOS CIERRES VIALES SE HABILITARAN A MEDIDA QUE AVANCE EL DESFILE.
- SE MANTENDRÁ LA GESTIÓN DE TRÁNSITO Y EL CONTROL DE VEHÍCULOS MAL ESTACIONADOS.



Quito
A alcaldía Metropolitana

Quito renace

DESCRIPCIÓN DE CIERRES VIALES Y RUTAS ALTERNAS

CIERRES VIALES



- **Calle Reinas Victoria y Av. Colón.**
- **Calle Luis Cordero y Diego de Almagro.**
- **Calle Luis Cordero y calle Reina Victoria.**
- **Calle Juan Rodríguez y calle Diego de Almagro.**
- **Calle Lizardo García y calle Juan León Mera.**
- **Calle José Calama y calle Juan León Mera.**
- **Calle Mariscal Foch y calle Diego de Almagro.**
- **Calle Joaquín Pinto y calle Juan León Mera.**
- **Calle Joaquín Pinto y calle Diego de Almagro.**
- **Calle Pte. Wilson y calle Juan León Mera.**
- **Calle Baquerizo y calle Juan León Mera.**
- **Av. Ignacio de Veintimilla y calle Juan León Mera.**

- **Av. Ignacio de Veintimilla y calle Juan León Mera.**
- **Av. Ignacio de Veintimilla y Av. 6 de Diciembre.**
- **Calle Jerónimo Carrión y calle Juan León Mera.**
- **Calle Vicente Ramón Roca y calle Juan León Mera.**
- **Calle Vicente Ramón Roca y Av. 6 de Diciembre.**
- **Calle Gral. Francisco Robles y calle Juan León Mera.**
- **Calle Jorge Washington y Av. 6 de Diciembre.**

DESCRIPCIÓN DE CIERRES VIALES Y RUTAS ALTERNAS

RUTAS ALTERNAS



- **Av. Cristóbal colón.**
- **Av. Patria.**

DESVIOS



- **Calle Juan León Mera.**
- **Av. 9 de Octubre.**

DATOS GENERALES

01

EVENTO:

"A la voz del Carnaval".

02

FECHA:

Sábado, 01 de marzo del 2025.

03

HORARIO:

Concentración: 09h00 sobre la Av. Amazonas.

Horario: 09:30 a 13:00.

04

LUGAR:

Calle Unión Nacional de Periodistas y Av. Amazonas – parque Isla Tortuga.

05

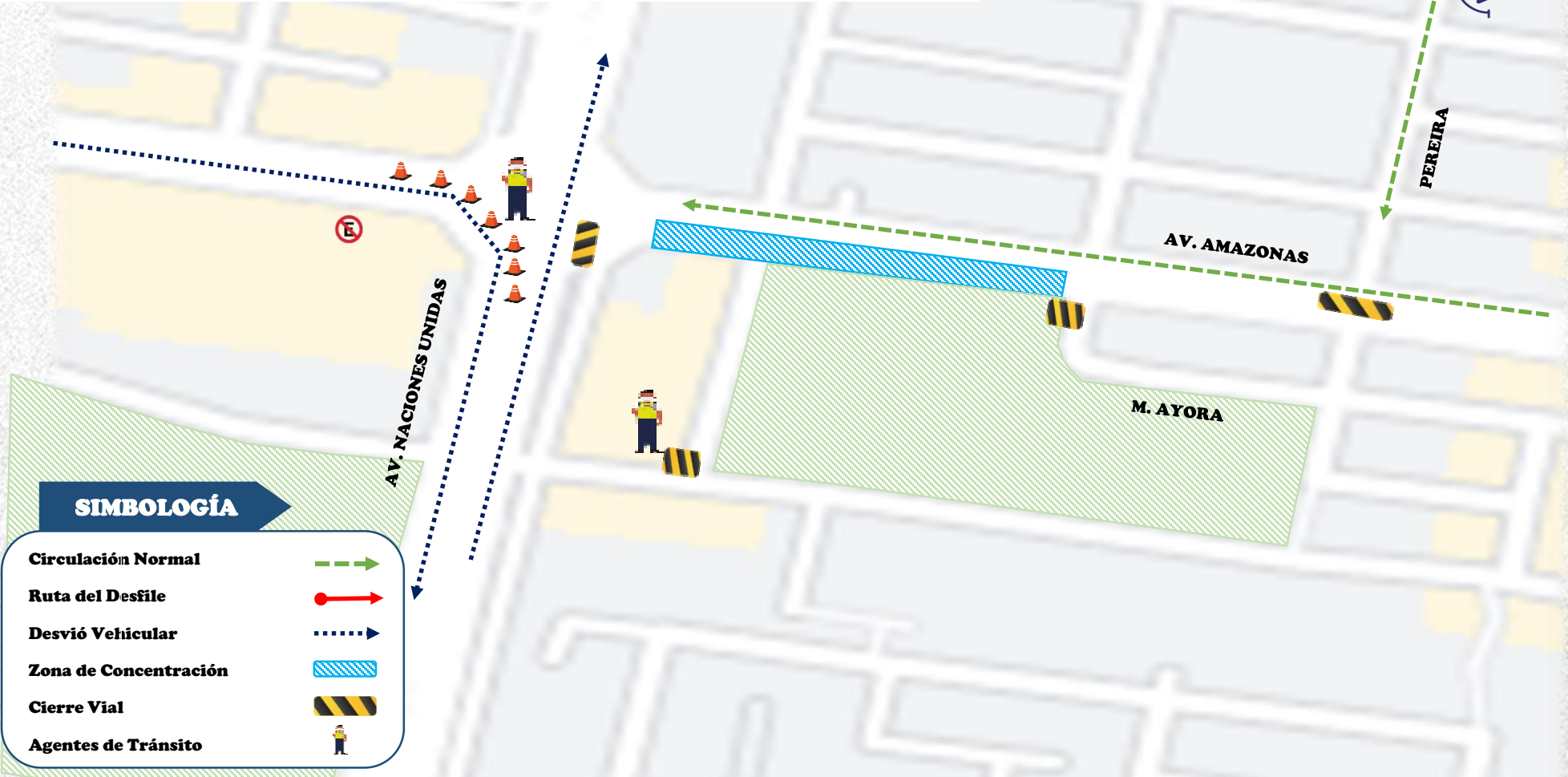
RESPONSABLE:

Coordinación Zonal de Tránsito Centro - Jefatura Zonal Eugenio Espejo.

DISPOSITIVO DE TRÁNSITO

"CONCENTRACIÓN"

EVENTO	CONCENTRACIÓN	DISPOSITIVO	ACT'S
Sábado, 01 de marzo del 2025.	09H00	08:30	04



SIMBOLOGÍA

- Circulación Normal
- Ruta del Desfile
- Desvío Vehicular
- Zona de Concentración
- Cierre Vial
- Agentes de Tránsito

- SE MANTENDRÁ CIRCULACIÓN NORMAL SENTIDO NORTE - SUR.
- EN LA RUTA DEL DESFILE SE REALIZARÁN CIERRES VIALES EN TODAS LAS APERTURAS DE LOS PARTERRE CENTRAL.
- SE MANTENDRÁ EL CONTROL DE CIERRES VIALES, CONTROL DE VEHÍCULOS MAL ESTACIONADOS Y GESTIÓN DE TRÁNSITO DURANTE TODO EL EVENTO.

DESCRIPCIÓN DE CIERRES VIALES Y RUTAS ALTERNAS

CIERRES VIALES



- **Av. Río Amazonas Griro a la Av. Naciones Unidas.**
- **Av. Río Amazonas y Av. Naciones Unidas.**
- **Calle Union Nacional de Periodistas y Calle Japón.**
- **Calle Union Nacional de Periodistas y Av. Amazonas.**
- **Calle M. Ayora y Av. Amazonas.**

RUTAS ALTERNAS

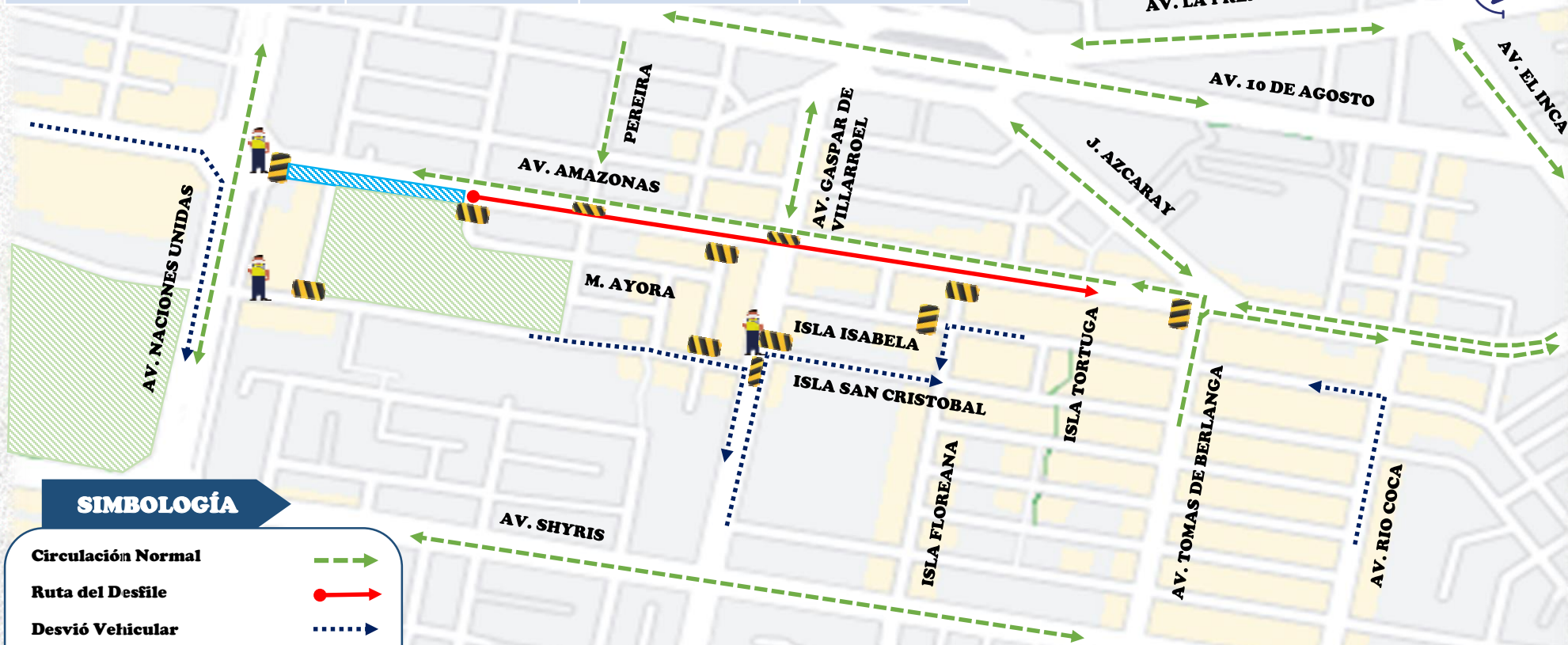


- **Av. Naciones Unidas.**
- **Av. Shyris.**
- **Av. 6 de Diciembre.**
- **Av. República de El Salvador.**
- **Av. 10 de Agosto.**
- **Av. Gaspar de Villarroel.**
- **Av. Francisco de Orellana.**







DISPOSITIVO DE TRÁNSITO

"A LA VOZ DEL CARNAVAL"

EVENTO	DESFILE	DISPOSITIVO	ACT'S
Sábado, 01 de marzo del 2025.	09:30 a 13:00	08:30	15



SIMBOLOGÍA

- Circulación Normal 
- Ruta del Desfile 
- Desvío Vehicular 
- Zona de Concentración 
- Cierre Vial 
- Agentes de Tránsito 

RUTA DEL DESFILE

1. Av. Río Amazonas y Unión Nacional de Periodistas (Inicia).
2. Av. Río Amazonas sentido sur - norte (sentido normal de la vía).
3. Pasaje Isla Tortuga (Fin).

- SE MANTENDRÁ CIRCULACIÓN NORMAL SENTIDO NORTE - SUR.
- EN LA RUTA DEL DESFILE SE REALIZARÁN CIERRES VIALES EN TODAS LAS APERTURAS DE LOS PARTERRE CENTRAL.
- SE MANTENDRÁ EL CONTROL DE CIERRES VIALES, CONTROL DE VEHÍCULOS MAL ESTACIONADOS Y GESTIÓN DE TRÁNSITO DURANTE TODO EL EVENTO.

DESCRIPCIÓN DE CIERRES VIALES Y RUTAS ALTERNAS

CIERRES VIALES



- **Av. Río Amazonas Griro a la Av. Naciones Unidas.**
- **Av. Río Amazonas y Av. Naciones Unidas.**
- **Calle Union Nacional de Periodistas y Calle Japón.**
- **Calle Union Nacional de Periodistas y Av. Amazonas.**
- **Calle M. Ayora y Av. Amazonas.**
- **Calle M. Ayora y Av. Río Amazonas (parterre central).**
- **Calle Alfonso Pereira y Av. Río Amazonas (parterre central).**
- **Calle Vicente Cárdenas y Av. Río Amazonas.**
- **Calle Vicente Cardenas y Japón.**
- **Av. Gaspar de Villarroel y Av. Río Amazonas (parterre central).**
- **Av. Gaspar de Villarroel y Japón (parterre central).**
- **Av. Gaspar de Villarroel y Calle Isla San Cristóbal.**
- **Calle Isla Isabela y Calle Isla Floreana.**
- **Calle Isla Florena y Av. Amazonas.**
- **Av. Amazonas y Av. Tomas de Berlanga.**

RUTAS ALTERNAS



- **Av. Naciones Unidas.**
- **Av. Shyris.**
- **Av. 6 de Diciembre.**
- **Av. República de El Salvador.**
- **Av. 10 de Agosto.**
- **Av. Gaspar de Villarroel.**
- **Av. Francisco de Orellana.**

DATOS GENERALES

01

EVENTO:

“CARNAVAL QUITEÑO”

02

FECHA DE EVENTO:

Domingo, 02 de marzo de 2025.

03

HORA DE EVENTO:

Inicio: 09H00 a 12h00.

Dispositivo: depende de la hora de concentración de cada ruta.

04

LUGAR DEL EVENTO:

RUTA 1: Calle García Moreno y Calle Julio Matovelle - Bulevar 24 de Mayo.

RUTA 2: Calle Venezuela y Calle Caldas - Bulevar 24 de Mayo.

RUTA 3: Calle Rocafuerte desde La Mama Cuchara - Bulevar 24 de Mayo.

RUTA 4: Av. Cinco De Junio y Av. Rodrigo De Chávez - Bulevar 24 de Mayo.

05

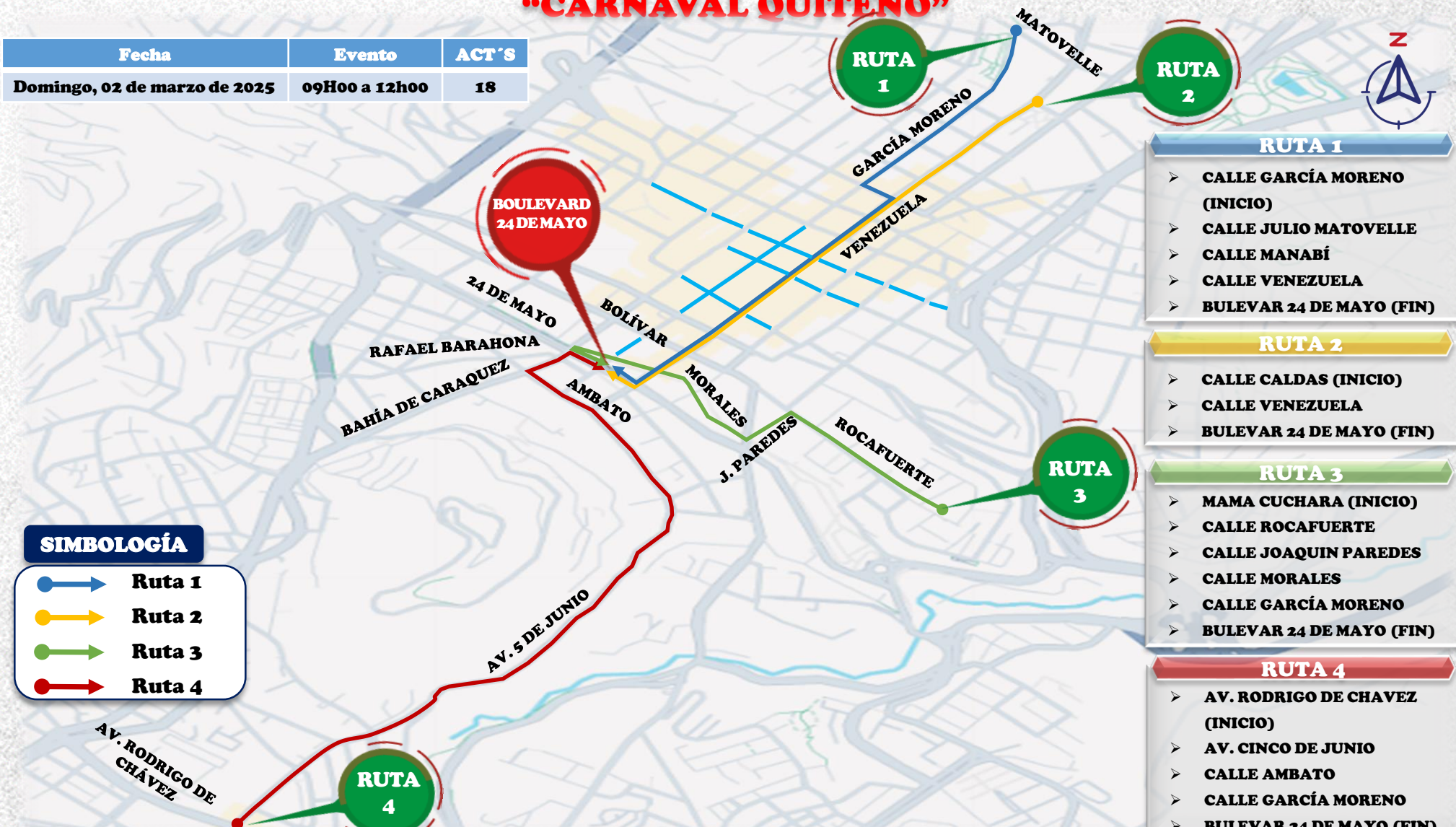
RESPONSABLE:

Coordinación Zonal de Tránsito Centro - Jefatura Zonal Eugenio Espejo.

DISPOSITIVO DE TRÁNSITO

"CARNAVAL QUITEÑO"

Fecha	Evento	ACT'S
Domingo, 02 de marzo de 2025	09H00 a 12h00	18



SIMBOLOGÍA

- Ruta 1
- Ruta 2
- Ruta 3
- Ruta 4

- #### RUTA 1
- CALLE GARCÍA MORENO (INICIO)
 - CALLE JULIO MATOVELLE
 - CALLE MANABÍ
 - CALLE VENEZUELA
 - BULEVAR 24 DE MAYO (FIN)

- #### RUTA 2
- CALLE CALDAS (INICIO)
 - CALLE VENEZUELA
 - BULEVAR 24 DE MAYO (FIN)

- #### RUTA 3
- MAMA CUCHARA (INICIO)
 - CALLE ROCAFUERTE
 - CALLE JOAQUIN PAREDES
 - CALLE MORALES
 - CALLE GARCÍA MORENO
 - BULEVAR 24 DE MAYO (FIN)

- #### RUTA 4
- AV. RODRIGO DE CHAVEZ (INICIO)
 - AV. CINCO DE JUNIO
 - CALLE AMBATO
 - CALLE GARCÍA MORENO
 - BULEVAR 24 DE MAYO (FIN)

• SE MANTENDRÁ LA GESTIÓN DE TRANSITO Y CONTROL DE VEHÍCULOS MAL ESTACIONADOS CON EL FIN DE SALVAGUARDAR LA INTEGRIDAD Y SEGURIDAD DE TODOS LOS ACTORES VIALES.

• SE INTEGRARÁ AL PASEO DOMINICAL AL EVENTO POR LA AUTORIZACIÓN DE LA SECRETARIA DE MOVILIDAD.



Quito
A alcaldía Metropolitana

Quito renace

“CARNAVAL QUITEÑO”

RUTA 1

DISPOSITIVO DE TRÁNSITO

“CONCENTRACIÓN DE ASISTENTES RUTA 1”



SIMBOLOGÍA

- Circulación Normal**
- Desvío Vehicular**
- Cierre Vial**
- Agente de Tránsito**

Fecha	Concentración	Dispositivo	Evento	ACT'S
Domingo, 02 de marzo de 2025	10H00	09H30	10H30 A 12H00	04

- **LOS CIERRES VIALES SE REALIZARÁN SEGÚN EL CRONOGRAMA DE CADA RUTA.**
- **SE MANTENDRÁ EL CONTROL PERMANENTE DE VEHÍCULOS MAL ESTACIONADOS EN EL SECTOR.**

DESCRIPCIÓN DE CIERRES VIALES Y RUTAS ALTERNAS

CIERRES VIALES



- **Calle Matovelle y calle Benalcázar.**
- **Calle Matovelle y calle Venezuela.**

RUTAS ALTERNAS

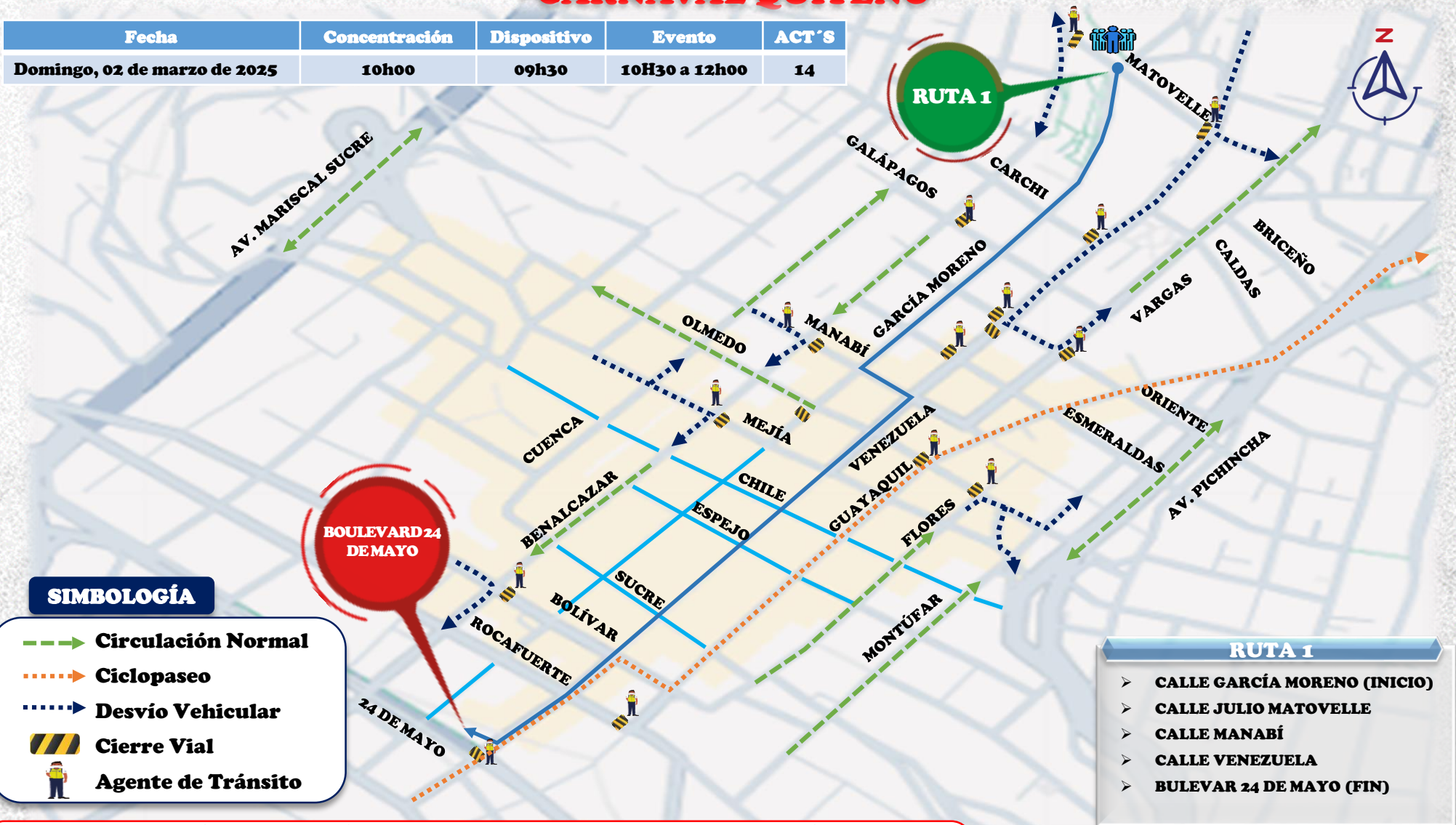


- **Av. 24 de Mayo.**
- **Av. Pichincha.**
- **Av. Universitaria.**
- **Av. Mariscal Sucre.**

DISPOSITIVO DE TRÁNSITO

"CARNAVAL QUITEÑO"

Fecha	Concentración	Dispositivo	Evento	ACT'S
Domingo, 02 de marzo de 2025	10h00	09h30	10H30 a 12h00	14



SIMBOLOGÍA

- Circulación Normal
- Ciclopaseo
- Desvío Vehicular
- Cierre Vial
- Agente de Tránsito

RUTA 1

- CALLE GARCÍA MORENO (INICIO)
- CALLE JULIO MATOVELLE
- CALLE MANABÍ
- CALLE VENEZUELA
- BULEVAR 24 DE MAYO (FIN)

- SE MANTENDRÁ LA GESTIÓN DE TRANSITO Y CONTROL DE VEHÍCULOS MAL ESTACIONADOS CON EL FIN DE SALVAGUARDAR LA INTEGRIDAD Y SEGURIDAD DE TODOS LOS ACTORES VIALES.
- SE INTEGRARÁ AL PASEO DOMINICAL AL EVENTO POR LA AUTORIZACIÓN DE LA SECRETARIA DE MOVILIDAD.



Quito
A alcaldía Metropolitana

Quito renace

DESCRIPCIÓN DE CIERRES VIALES Y RUTAS ALTERNAS

CIERRES VIALES



- **Calle Matovelle y calle Sebastián Benalcázar.**
- **Calle Matovelle y calle Venezuela.**
- **Calle Carchi y calle Venezuela.**
- **Calle Galápagos y Calle Sebastián de Benalcázar.**
- **Calle Oriente y calle Venezuela.**
- **Calle Oriente y calle Vargas.**
- **Calle Venezuela y calle Oriente.**
- **Calle Esmeraldas y calle Venezuela.**
- **Calle Manabí y calle Sebastián de Benalcázar.**
- **Calle Olmedo y calle Guayaquil.**
- **Calle Olmedo y calle Flores.**
- **Calle Mejía y calle Sebastián de Benalcázar.**
- **Calle García Moreno y calle Olmedo.**
- **Calle Bolívar y calle Sebastián de Benalcázar.**
- **Calle Rocafuerte y calle Guayaquil.**
- **Calle Venezuela y Av. 24 de Mayo.**

RUTAS ALTERNAS



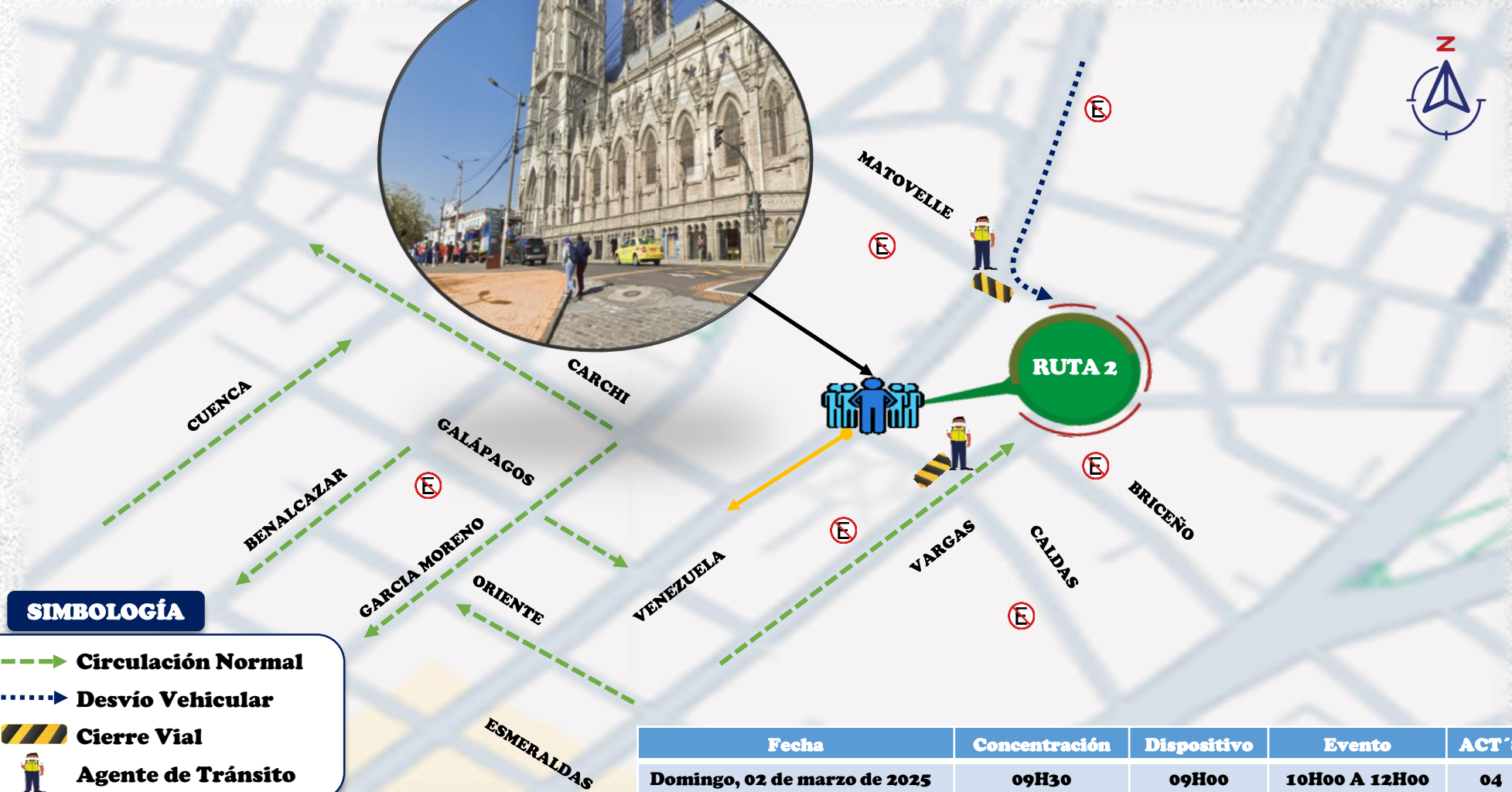
- **Av. 24 de Mayo.**
- **Av. Pichincha.**
- **Av. Universitaria.**
- **Av. Mariscal Sucre.**

“CARNAVAL QUITEÑO”

RUTA 2

DISPOSITIVO DE TRÁNSITO

“CONCENTRACIÓN DE ASISTENTES RUTA 2”



SIMBOLOGÍA

- Circulación Normal**
- Desvío Vehicular**
- Cierre Vial**
- Agente de Tránsito**

Fecha	Concentración	Dispositivo	Evento	ACT'S
Domingo, 02 de marzo de 2025	09H30	09H00	10H00 A 12H00	04

- **LOS CIERRES VIALES SE REALIZARÁN SEGÚN EL CRONOGRAMA DE CADA RUTA.**
- **SE MANTENDRÁ EL CONTROL PERMANENTE DE VEHÍCULOS MAL ESTACIONADOS EN EL SECTOR.**



DESCRIPCIÓN DE CIERRES VIALES Y RUTAS ALTERNAS

CIERRES VIALES



- **Calle Matovelle y calle Benalcázar.**
- **Calle Matovelle y calle Venezuela.**
- **Calle Francisco de Caldas y calle Vargas.**

RUTAS ALTERNAS

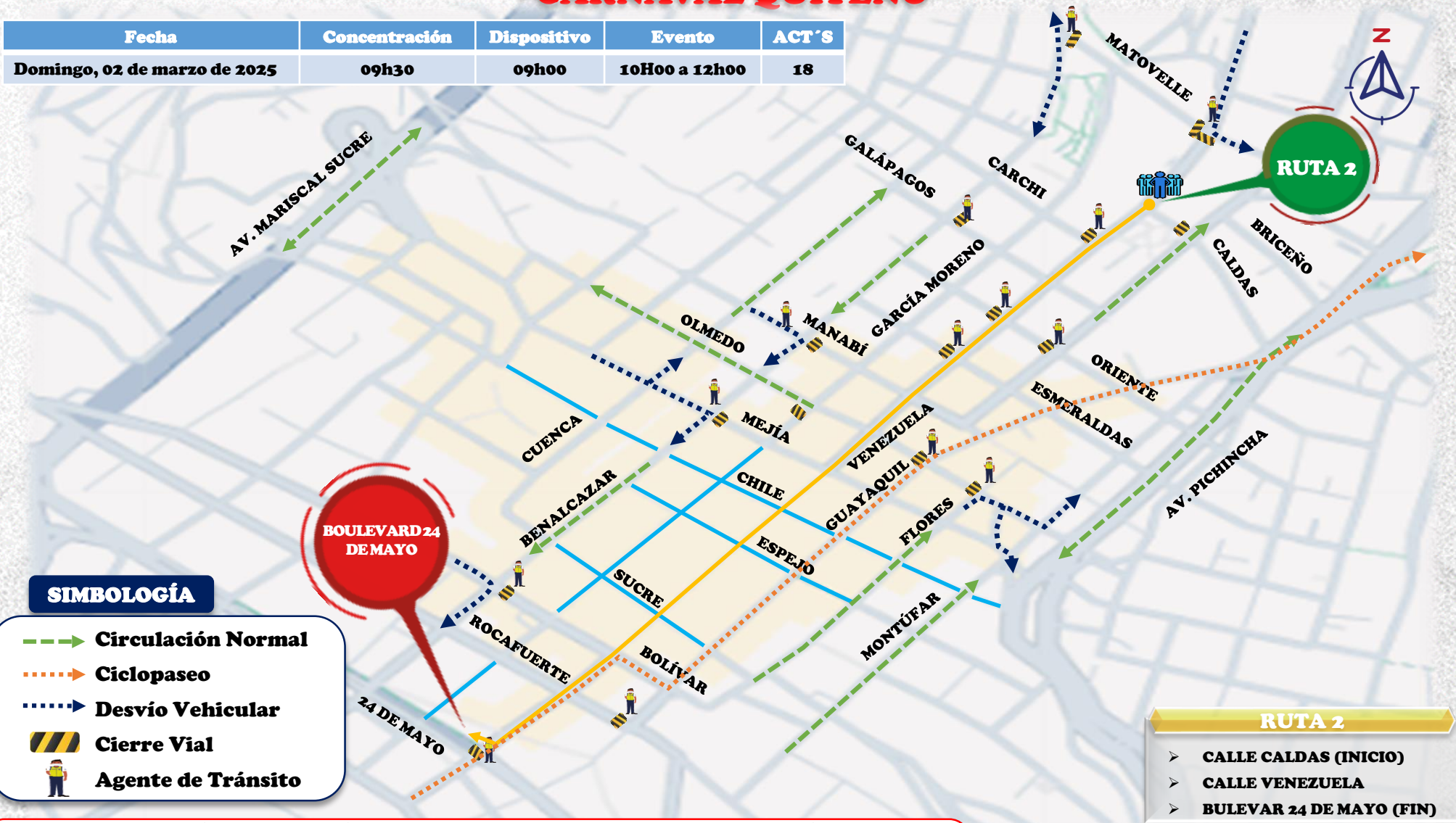


- **Av. 24 de Mayo.**
- **Av. Pichincha.**
- **Av. Universitaria.**
- **Av. Mariscal Sucre.**

DISPOSITIVO DE TRÁNSITO

"CARNAVAL QUITEÑO"

Fecha	Concentración	Dispositivo	Evento	ACT'S
Domingo, 02 de marzo de 2025	09h30	09h00	10H00 a 12h00	18



- SE MANTENDRÁ LA GESTIÓN DE TRANSITO Y CONTROL DE VEHÍCULOS MAL ESTACIONADOS CON EL FIN DE SALVAGUARDAR LA INTEGRIDAD Y SEGURIDAD DE TODOS LOS ACTORES VIALES.
- SE INTEGRARÁ AL PASEO DOMINICAL AL EVENTO POR LA AUTORIZACIÓN DE LA SECRETARIA DE MOVILIDAD.



Quito
Aldía Metropolitana

Quito renace

DESCRIPCIÓN DE CIERRES VIALES Y RUTAS ALTERNAS

CIERRES VIALES



- **Calle Matovelle y calle Benalcázar.**
- **Calle Matovelle y calle Venezuela.**
- **Calle Francisco de Caldas y calle Vargas.**
- **Calle Carchi y calle Venezuela.**
- **Calle Galápagos y Calle Sebastián de Benalcázar.**
- **Calle Oriente y calle Venezuela.**
- **Calle Oriente y calle Vargas.**
- **Calle Esmeraldas y calle Venezuela.**
- **Calle Manabí y calle Sebastián de Benalcázar.**
- **Calle García Moreno y calle Olmedo.**
- **Calle Olmedo y calle Guayaquil.**
- **Calle Olmedo y calle Flores.**
- **Calle Mejía y calle Sebastián de Benalcázar.**
- **Calle Mejía y calle Venezuela.**
- **Calle Bolívar y calle Sebastián de Benalcázar.**
- **Calle Rocafuerte y calle Guayaquil.**
- **Calle Venezuela y Av. 24 de Mayo.**

RUTAS ALTERNAS



- **Av. 24 de Mayo.**
- **Av. Pichincha.**
- **Av. Universitaria.**
- **Av. Mariscal Sucre.**

“CARNAVAL QUITEÑO”

RUTA 3

Agencia
Metropolitana de
Tránsito



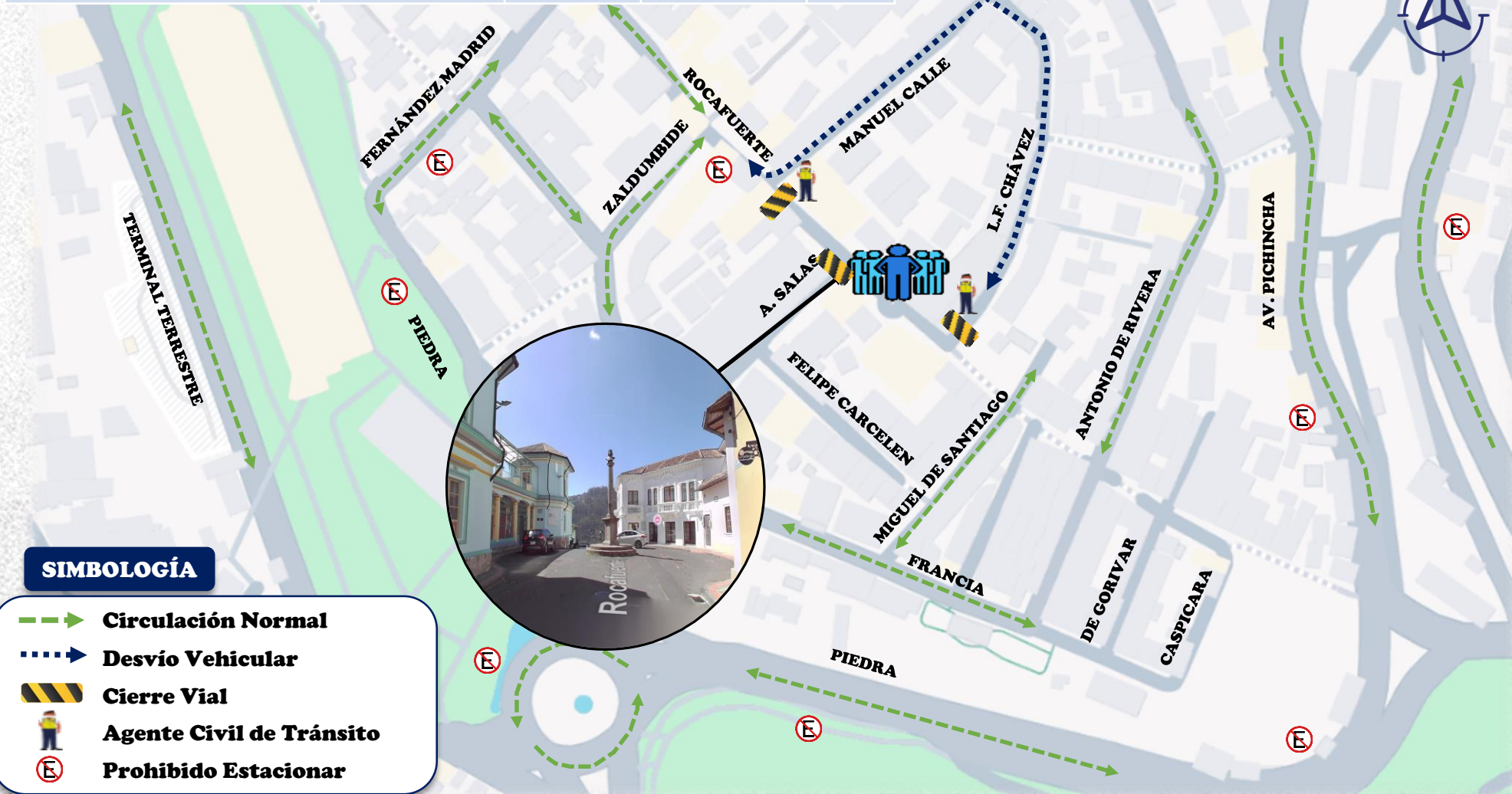
Quito
Alcaldía Metropolitana

Quito renace

DISPOSITIVO DE TRÁNSITO

“CONCENTRACIÓN DE ASISTENTES RUTA 3”

Fecha	Concentración	Dispositivo	Evento	ACT'S
Domingo, 02 de marzo de 2025	09H00	08H30	09H30 A 12H00	18



- **LOS CIERRES VIALES SE REALIZARÁN SEGÚN EL CRONOGRAMA DE CADA RUTA.**
- **SE MANTENDRÁ EL CONTROL PERMANENTE DE VEHÍCULOS MAL ESTACIONADOS EN EL SECTOR.**

DESCRIPCIÓN DE CIERRES VIALES Y RUTAS ALTERNAS

CIERRES VIALES



- **Calle Rocafuerte y Antonio Salas.**
- **Calle Luis Felipe Chávez y calle Rocafuerte.**
- **Calle Rocafuerte y calle Manuel Calle.**

RUTAS ALTERNAS



- **Av. 24 de Mayo.**
- **Av. Pichincha.**
- **Av. Universitaria.**
- **Av. Mariscal Sucre.**

DISPOSITIVO DE TRÁNSITO

"CARNAVAL QUITEÑO"



- ruta 3**
- MAMA CUCHARA (INICIO)
 - CALLE ROCAFUERTE
 - CALLE JOAQUIN PAREDES
 - CALLE MORALES
 - CALLE GARCÍA MORENO
 - BULEVAR 24 DE MAYO (FIN)



SIMBOLOGÍA

- Circulación Normal**
- Ciclopaseo**
- Desvío Vehicular**
- Cierre Vial**
- Agente de Tránsito**

Fecha	Concentración	Dispositivo	Evento	ACT'S
Domingo, 02 de marzo de 2025	09H00	08H30	09H30 A 12H00	18

- SE MANTENDRÁ LA GESTIÓN DE TRANSITO Y CONTROL DE VEHÍCULOS MAL ESTACIONADOS CON EL FIN DE SALVAGUARDAR LA INTEGRIDAD Y SEGURIDAD DE TODOS LOS ACTORES VIALES.
- SE INTEGRARÁ AL PASEO DOMINICAL AL EVENTO POR LA AUTORIZACIÓN DE LA SECRETARIA DE MOVILIDAD.



Quito
A alcaldía Metropolitana

Quito renace

DESCRIPCIÓN DE CIERRES VIALES Y RUTAS ALTERNAS

CIERRES VIALES



- **Calle Rocafuerte y Antonio Salas.**
- **Calle Luis Felipe Chávez y calle Rocafuerte.**
- **Calle Rocafuerte y calle Manuel Calle.**
- **Calle Zaldumbide y calle Francia.**
- **Calle Fernández Madrid y calle Francia.**
- **Calle Baltazar Pontón y calle Rocafuerte.**
- **Calle Ambrosio Vasconez y calle Rocafuerte.**
- **Calle Juan Pío Montufar y Jesús Pereira.**
- **Calle Juan Pío Montufar y calle Rocafuerte.**
- **Calle Guayaquil y calle Rocafuerte.**

RUTAS ALTERNAS



- **Av. 24 de Mayo.**
- **Av. Pichincha.**
- **Av. Universitaria.**
- **Av. Mariscal Sucre.**

“CARNAVAL QUITEÑO”

RUTA 4

DISPOSITIVO DE TRÁNSITO

“CONCENTRACIÓN DE ASISTENTES RUTA 4”

Fecha	Concentración	Dispositivo	Evento	ACT'S
Domingo, 02 de marzo de 2025	09H00	08H30	09H30 A 12H00	18



SIMBOLOGÍA

- Circulación Normal
- Ciclopaseo
- Desvío Vehicular
- Cierre Vial
- Agente de Tránsito

- **LOS CIERRES VIALES SE REALIZARÁN SEGÚN EL CRONOGRAMA DE CADA RUTA.**
- **SE MANTENDRÁ EL CONTROL PERMANENTE DE VEHÍCULOS MAL ESTACIONADOS EN EL SECTOR.**

DISPOSITIVO DE TRÁNSITO

"CARNAVAL QUITEÑO"

Fecha	Concentración	Dispositivo	Evento	ACT'S
Domingo, 02 de marzo de 2025	09H00	08H30	09H30 A 12H00	18

RUTA 4

- AV. RODRIGO DE CHAVEZ (INICIO)
- AV. CINCO DE JUNIO
- CALLE AMBATO
- CALLE GARCÍA MORENO
- BULEVAR 24 DE MAYO (FIN)



SIMBOLOGÍA

- Circulación Normal
- Ciclopaseo
- Desvío Vehicular
- Cierre Vial
- Agente de Tránsito

- SE MANTENDRÁ LA GESTIÓN DE TRANSITO Y CONTROL DE VEHÍCULOS MAL ESTACIONADOS CON EL FIN DE SALVAGUARDAR LA INTEGRIDAD Y SEGURIDAD DE TODOS LOS ACTORES VIALES.
- SE INTEGRARÁ AL PASEO DOMINICAL AL EVENTO POR LA AUTORIZACIÓN DE LA SECRETARIA DE MOVILIDAD.

DESCRIPCIÓN DE CIERRES VIALES Y RUTAS ALTERNAS

CIERRES VIALES



- **Av. Cinco de Junio y Av. Rodrigo de Chávez.**
- **Calle Chasqui y Av. Cinco de Junio.**
- **Calle Francisco Barba y Av. Cinco de Junio.**
- **Calle Alcides Enriquez y Av. Cinco de Junio.**
- **Calle Necochea y Av. Cinco de Junio.**
- **Calle Alejandro Machuca y Av. Cinco de Junio.**
- **Gral. Miller y Av. Cinco de Junio.**
- **Calle Ricardo Jaramillo y Av. Cinco de Junio.**
- **Calle Francisco Quijano y Av. Cinco de Junio.**
- **Calle Guayaquil y calle Ambato.**
- **Calle Ambato y calle Bahía de Caraquez.**
- **Calle Rafael Barahona y calle Sebastián de Benalcázar.**

RUTAS ALTERNAS



- **Av. Pichincha.**
- **Av. Mariscal Sucre.**
- **Calle Benalcázar.**
- **Calle Montufar.**
- **Calle Cuenca.**

DATOS GENERALES

01

EVENTO:

Curso de Carnaval Quiteño.

02

FECHA:

Lunes, 03 de marzo del 2025.

03

HORARIO:

Concentración: 09h00 (calle Venezuela desde la calle Rio de Janeiro hasta la calle Buenos Aires).

Horario: 09:30 a 12:00.

04

LUGAR:

Calle Venezuela y Buenos Aires – Boulevard 24 de Mayo.

05

RESPONSABLE:

Coordinación Zonal de Tránsito Centro - Jefatura Zonal Manuela Sáenz.

DISPOSITIVO DE TRÁNSITO

CONCENTRACIÓN DE PERSONAS

Fecha	Dispositivo	Concentración	ACT
Lunes, 03 de marzo del 2025	08H30	09H00	3



DESCRIPCIÓN DE CIERRES VIALES Y RUTAS ALTERNAS

CIERRES VIALES



- **Calle Río de Janeiro y calle Venezuela.**
- **Calle Buenos Aires y calle Uruguay.**

RUTAS ALTERNAS



- **Av. 10 de Agosto.**
- **Av. Gran Colombia.**
- **Av. Mariscal Sucre.**
- **Av. Universitaria.**
- **Av. 24 de Mayo.**

DISPOSITIVO DE TRÁNSITO

“CURSO DE CARNAVAL QUITEÑO”

Fecha	Dispositivo	Evento	ACT
Lunes, 03 de marzo del 2025	09H00	09:30 a 12:00	33

RUTA

- Calle Buenos Aires y calle Venezuela (INICIO).
- Calle Venezuela sentido norte sur.
- Boulevard 24 de Mayo (FIN).



SIMBOLOGÍA

- Circulación Normal
- Desvío Vehicular
- Concentración
- Cierre Vial
- Agente Civil de Tránsito
- Prohibido Estacionar

- Se mantendrá el control de cierres viales, vehículos mal estacionados y la gestión de tránsito en el lugar.
- Los cierres y habilitaciones viales se realizarán de manera paulatina conforme avance el desfile.

LLEGADA
BOULEVARD 24 DE MAYO

DESCRIPCIÓN DE CIERRES VIALES Y RUTAS ALTERNAS

CIERRES VIALES



- **Calle Rio de Janeiro y calle Venezuela.**
- **Calle Buenos Aires y calle Uruguay.**
- **Calle Riofrio y calle México.**
- **Calle Buenos Aires y calle Venezuela.**
- **Calle Riofrio y calle Venezuela.**
- **Calle Luis Dávila y calle Venezuela.**
- **Calle Ante y calle Venezuela.**
- **Calle Ante y calle Vargas.**
- **Calle Motovelle y calle García Moreno.**
- **Calle Matovelle y calle Venezuela.**
- **Calle Francisco de Caldas y calle Vargas.**
- **Calle Carchi y calle Venezuela.**
- **Calle Caldas y calle Venezuela.**
- **Calle Galápagos y calle García Moreno.**
- **Calle Galápagos y calle Vargas.**
- **Calle Galápagos y calle Venezuela.**
- **Calle Oriente y calle García Moreno.**

- **Calle Oriente y calle Venezuela.**
- **Calle Esmeraldas y calle García Moreno.**
- **Calle Esmeraldas y calle Vargas.**
- **Calle Esmeraldas y calle Venezuela.**
- **Calle Manabí y calle García Moreno.**
- **Calle Manabí y calle Venezuela.**
- **Calle Olmedo y calle Guayaquil.**
- **Calle Olmedo y calle Venezuela.**
- **Calle García Moreno y calle Olmedo.**
- **Calle Mejía y calle Venezuela.**
- **Calle Mejía y calle Benalcázar.**
- **Calle Mejía y calle García Moreno.**
- **Calle Bolívar y calle Benalcázar.**
- **Calle Bolívar y calle Venezuela.**
- **Calle Rocafuerte y calle Guayaquil.**
- **Calle Venezuela y Av. 24 de Mayo.**

DESCRIPCIÓN DE CIERRES VIALES Y RUTAS ALTERNAS

RUTAS ALTERNAS



- **Av. 10 de Agosto.**
- **Av. Gran Colombia.**
- **Av. Mariscal Sucre.**
- **Av. Universitaria.**
- **Av. 24 de Mayo.**

DESVIOS



- **Calle García Moreno.**
- **Calle Guayaquil.**
- **Calle Río de Janeiro.**
- **Calle Cuenca.**
- **Calle Uruguay.**
- **Calle Benalcázar.**

DATOS GENERALES

01

EVENTO:

“Desfile de Luces y Colores en el Centro del Mundo”

02

FECHA DE INTERVENCIÓN:

Lunes, 03 de marzo de 2025

03

HORA DE EVENTO:

Dispositivos: 17h00

Desfile: 18H00 a 21H00

Show Artístico: 18H30 a 22H00

04

LUGAR DEL EVENTO:

- 1. Desfile: Calle Luis Cordero (inicio) - Av. Amazonas - Calle de 18 septiembre (fin).**
- 2. Show Artístico: Parque el Arbolito (Av. Tarqui y Av. 6 de Diciembre).**

05

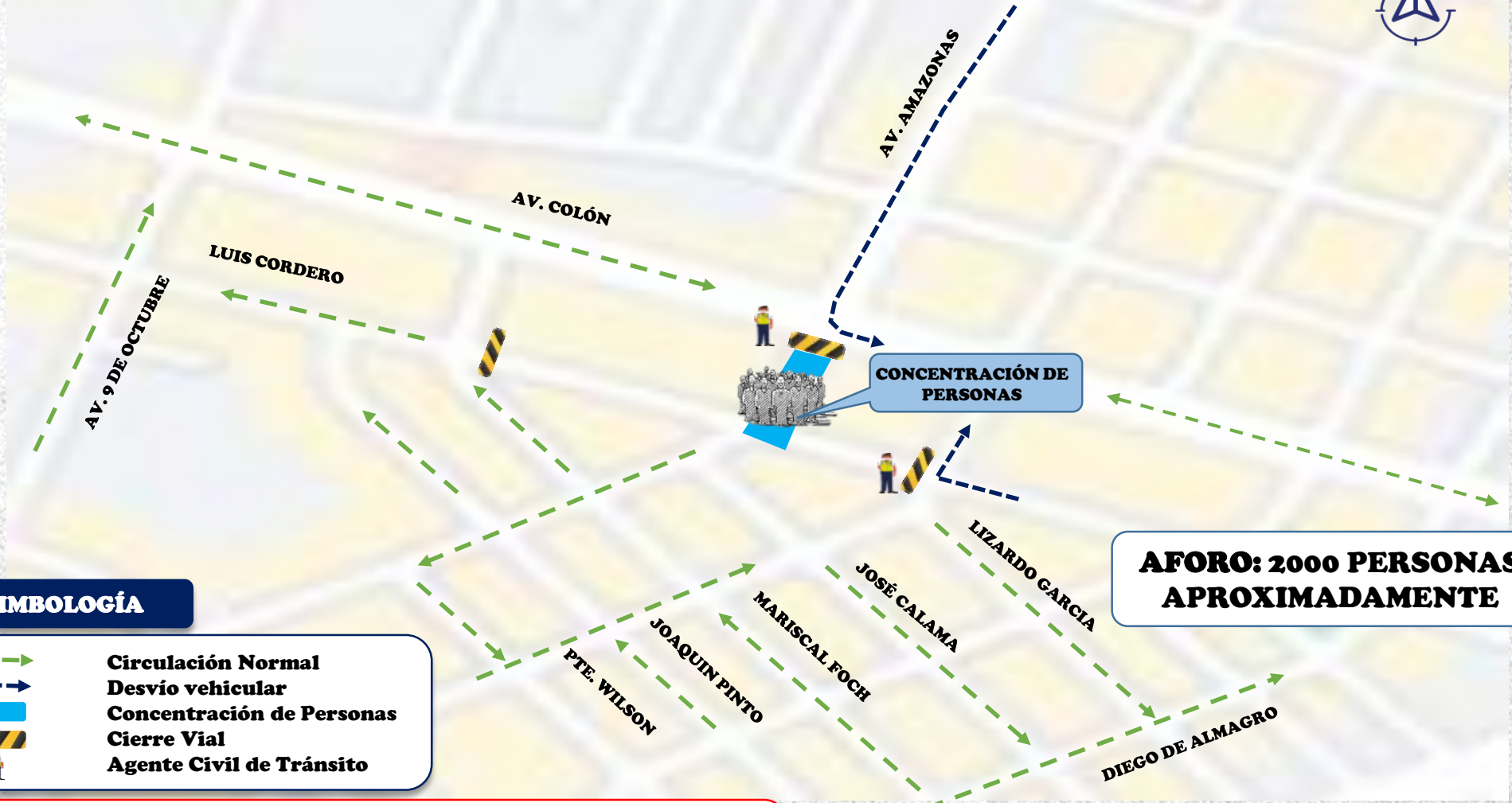
RESPONSABLE:

Coordinación Zonal de Tránsito Centro – Jefatura Zonal Eugenio Espejo y Jefatura Zonal Manuela Sáenz.

DISPOSITIVO DE TRÁNSITO

“CONCENTRACIÓN DE PERSONAS”

Fecha	Evento	Dispositivo	ACT'S
Lunes, 03 de marzo de 2025	18H00 a 21H00	17H00	14



SIMBOLOGÍA

- Circulación Normal
- Desvío vehicular
- Concentración de Personas
- Cierre Vial
- Agente Civil de Tránsito

- SE IMPLEMENTARÁ EL DISPOSITIVO PARA LA CONCENTRACIÓN DE PERSONAS DESDE LAS 17H00 DEL LUNES, 03 DE MARZO DE 2025.
- SE MANTENDRÁ EL CONTROL DE MAL ESTACIONADOS EN LOS ALREDEDORES.
- SE DISPONDRÁ PERSONAL PARA LA GESTIÓN DE TRÁNSITO EN EL SECTOR.

DISPOSITIVO DE TRÁNSITO

“DEFILE DE LUCES Y COLORES EN EL CENTRO DEL MUNDO”

Fecha	Evento	Dispositivo	ACT'S
Lunes, 03 de marzo de 2025	18H00 a 21H00	17H30	14



SIMBOLOGÍA

- Circulación Normal
- Recorrido del Desfile
- Desvío Vehicular
- Concentración de Personas
- Cierre Vial
- Agente de Tránsito

- EL DISPOSITIVO A LO LARGO DE LA RUTA SE IMPLEMENTARÁ A LAS 17H30 POR SEGURIDAD DE LOS PARTICIPANTES.
- SE MANTENDRÁ EL CONTROL DE VEHÍCULOS MAL ESTACIONADOS SOBRE LAS CALLES 18 DE SEPTIEMBRE; LUIS CORDERO Y AV. IGNACIO DE VENTIMILLA DESDE LAS 12H00 DEL LUNES 03 DE MARZO DE 2025.

DESCRIPCIÓN DE CIERRES VIALES Y RUTAS ALTERNAS

CIERRES VIALES



- **Calle Luis Cordero y Mariscal Foch.**
- **Av. Amazonas y Av. Colón.**
- **Calle Luis Cordero y Juan León Mera.**
- **Calle Mariscal Foch y Juan León Mera.**
- **Calle Joaquín Pinto y Juan León Mera.**
- **Av. Ignacio de Veintimilla y Juan León Mera.**
- **Av. Ignacio de Veintimilla y Av. 9 de Octubre.**
- **Vicente Ramón Roca y Juan León Mera.**
- **Gral. Francisco Robles y Av. 9 de Octubre.**
- **Calle Jorge Washington y Juan León Mera.**
- **Calle 18 de Septiembre y Av. 9 de Agosto.**
- **Av. Amazonas y Av. Patria.**

RUTAS ALTERNAS



- **Calle Juan León Mera.**
- **Av. 9 de Octubre.**

DESVIOS



- **Av. Cristóbal Colón.**
- **Av. Patria.**

DISPOSITIVO DE TRÁNSITO

SHOW ARTISTICO - PARQUE EL ARBOLITO

“DESFILE DE LUCES Y COLORES EN EL CENTRO DEL MUNDO”

Fecha	Evento	Dispositivo	ACT'S
Lunes, 03 de marzo de 2025	18H30 a 22H00	17H00	6



SIMBOLOGÍA

- Circulación Normal
- Desvío vehicular
- Concentración de personas
- Cierre Vial
- Agente Civil de Tránsito

AFORO: 2000 PERSONAS APROXIMADAMENTE

- EL DOMINGO 02 DE MARZO DE 2025 SE REALIZARÁ EL MONTAJE DEL ESCENARIO DENTRO DEL PARQUE EL ARBOLITO EN EL LADO OCCIDENTE DEL MISMO, JUNTO A LA AV. 6 DE DICIEMBRE.
- SE IMPLEMENTARÁ EL DISPOSITIVO DE CONTROL DEL ESPACIO PÚBLICO EN LOS ALREDEDORES DEL PARQUE EL ARBOLITO DESDE LAS 17H00 DEL LUNES, 03 DE MARZO DE 2025.
- SE MANTENDRÁ EL CONTROL DE MAL ESTACIONADOS EN LOS ALREDEDORES.
- SE DISPONDRÁ PERSONAL PARA LA GESTIÓN DE TRÁNSITO EN EL SECTOR.



Quito
A alcaldía Metropolitana

Quito renace

COORDINACIÓN ZONAL DE TRÁNSITO NORTE

DATOS GENERALES

01

EVENTO:
Una Delicia de Carnaval

02

FECHA DE EVENTO:
Sábado, 01 de marzo de 2025.

03

HORA DE EVENTO:
Dispositivo: 08h00 a 14h00.
Evento: 09h00 a 13h00.

04

LUGAR DEL EVENTO:
Av. De La Prensa desde la calle Sabanilla hasta la calle Lizardo Ruiz.
Calle Lizardo Ruiz desde la Av. De La Prensa hasta el parque central de Cotocollao.

05

RESPONSABLES:
Coordinación Zonal de Tránsito Norte – Jefatura Zonal Delicia.

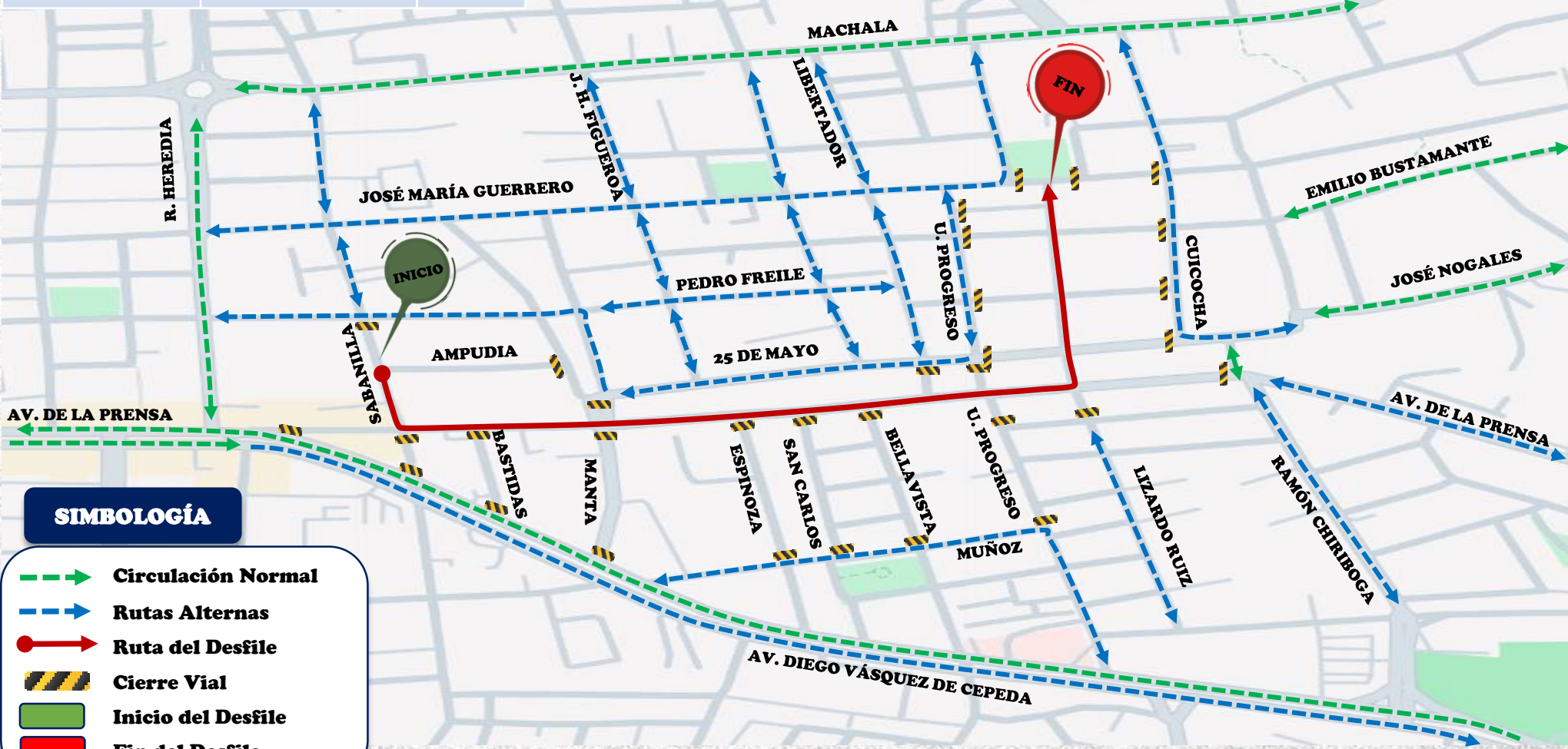
RUTA

VÍA	REFERENCIA	SENTIDO
AVENIDA DE LA PRENSA	TRAMO DESDE LA CALLE SABANILLA HASTA LA CALLE LIZARDO RUÍZ	SUR-NORTE
CALLE LIZARDO RUIZ	TRAMO DESDE LA AVENIDA DE LA PRENSA HASTA EL PARQUE CENTRAL DE COTOCOLLAO	ESTE-OESTE

DISPOSITIVO DE TRÁNSITO

UNA DELICIA DE CARNAVAL

Fecha	Hora	ACT'S
Sábado, 01 de marzo de 2025	08h00 a 14h00	6



SIMBOLOGÍA

- Circulación Normal
- Rutas Alternas
- Ruta del Desfile
- Cierre Vial
- Inicio del Desfile
- Fin del Desfile

- SE REALIZARÁ CIERRES PROGRESIVOS CONFORME AVANCE EL DESFILE.
- SE REALIZARÁ OPERATIVOS DE CONTROL PARA EVITAR VEHÍCULOS ESTACIONADOS EN LUGARES NO PERMITIDOS.

DESCRIPCIÓN DE CIERRES VIALES Y RUTAS ALTERNAS

CIERRES VIALES



- **Calle Sabanilla y calle Pedro Freile.**
- **Calle Sabanilla y calle Ampudia.**
- **Av. De La Prensa y Av. Diego Vásquez de Cepeda.**
- **Av. De La Prensa y calle Sabanilla.**
- **Av. De La Prensa y calle Bastidas.**
- **Av. De La Prensa y calle Manta.**
- **Av. De La Prensa y calle Espinoza Polit.**
- **Av. De La Prensa y calle San Carlos.**
- **Av. De La Prensa y calle Bellavista.**
- **Av. De La Prensa y calle Libertador.**
- **Av. De La Prensa y calle Unión y Progreso.**
- **Av. De La Prensa y calle Lizardo Ruiz.**
- **Av. De La Prensa y calle Ramón Chiriboga.**
- **Calle Lizardo Ruiz y calle 25 de Mayo.**
- **Calle Lizardo Ruiz y calle Alfareros.**
- **Calle Lizardo Ruiz y calle Emilio Bustamante.**
- **Calle Lizardo Ruiz y calle José María Guerrero.**

RUTAS ALTERNAS



- **Calle Machala.**
- **Calle José María Guerrero.**
- **Calle Pedro Freile.**
- **Calle 25 de Mayo.**
- **Av. Diego Vásquez de Cepeda.**

DATOS GENERALES

01

EVENTO:
Carnavales de Nono 2025

02

FECHA DE EVENTO:
Sábado, 01 de marzo de 2025.

03

HORA DE EVENTO:
Dispositivo: 08h00 a 16h00.
Evento: 08h30 a 15h00.

04

LUGAR DEL EVENTO:
Vía a Nono Desde la calle S/N hasta La calle Sucre

05

RESPONSABLES:
Coordinación Zonal de Tránsito Norte – Jefatura Zonal Delicia.

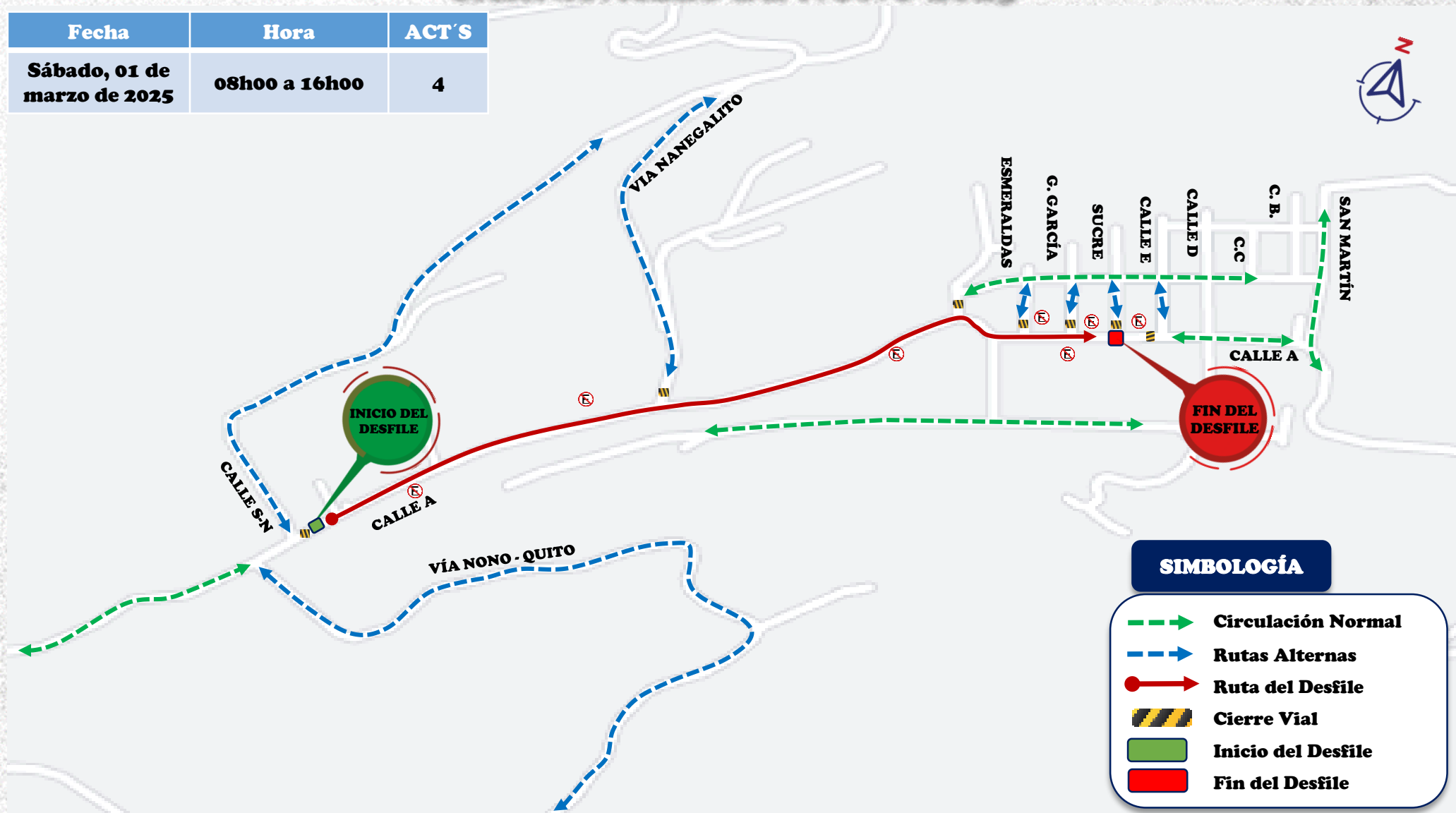
RUTA

VÍA	REFERENCIA	SENTIDO
VÍA A NONO	DESDE LA CALLE S/N HASTA LA CALLE SUCRE	ESTE - OESTE

DISPOSITIVO DE TRÁNSITO

CARNAVALES DE NONO 2025

Fecha	Hora	ACT'S
Sábado, 01 de marzo de 2025	08h00 a 16h00	4



- SE REALIZARÁ CIERRES PROGRESIVOS CONFORME AVANCE EL DESFILE.
- SE REALIZARÁ OPERATIVOS DE CONTROL PARA EVITAR VEHÍCULOS ESTACIONADOS EN LUGARES NO PERMITIDOS.

DESCRIPCIÓN DE CIERRES VIALES Y RUTAS ALTERNAS

CIERRES VIALES



- **Calle S/N Y Calle A.**
- **Calle A y Vía Nanegalito.**
- **Calle A y calle F.**
- **Calle A y calle Esmeraldas.**
- **Calle A y calle Gabriel García**
- **Calle A y calle Sucre.**

RUTAS ALTERNAS



- **Calle San Martín.**

DATOS GENERALES

01

EVENTO:

Cierre vial por carnaval Llano Chico 2025

02

FECHA DE EVENTO:

Domingo, 02 de marzo de 2025

03

HORA DEL EVENTO:

- Hora de concentración para desfile: 09H00
- Hora de desfile: 09H30 - 11H00
- Hora de instalación de tarima 11H30
- Hora de evento concierto 12H00 - 00H00

04

LUGAR DEL EVENTO:

Parroquia Rural Llano Chico

05

RESPONSABLE:

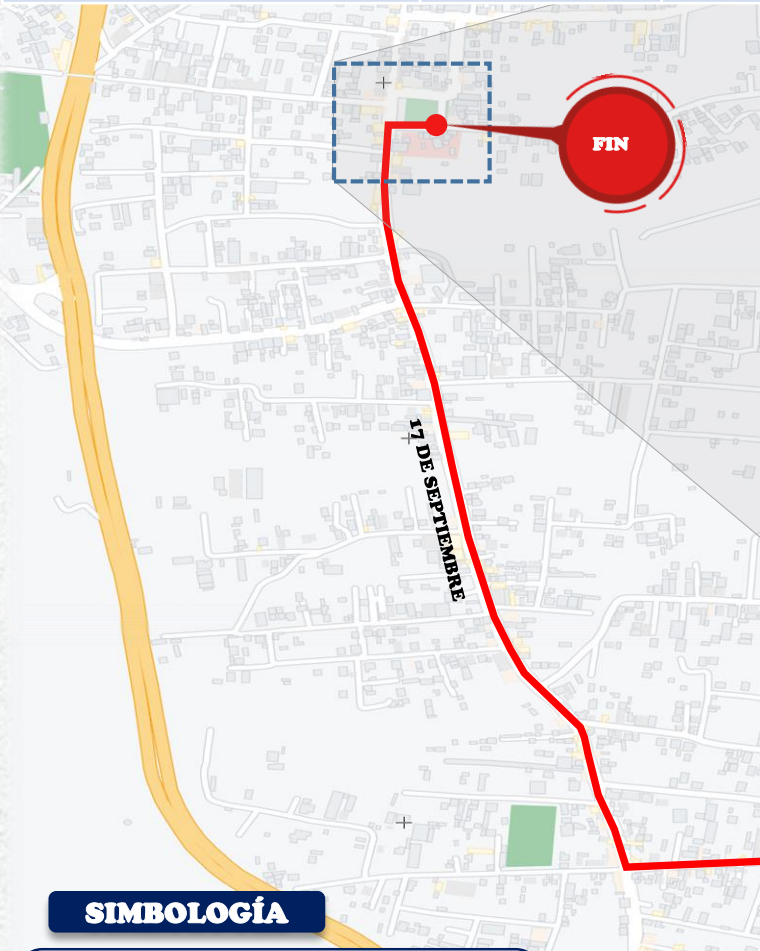
**Coordinación Zonal de Tránsito Norte
Jefatura Zonal Calderón**

DISPOSITIVO DE TRÁNSITO

- DESFILE CARNAVAL LLANO CHICO 2025 -



FECHA	HORARIO	ACT
DOMINGO 02 DE MARZO	09H30 A 11H00	10



- (SALIDA) CALLE GARCIA MORENO Y CALLE 10 DE AGOSTO
- CALLE GARCÍA MORENO
- CALLE 17 DE SEPTIEMBRE
- CALLE HELIO HUMBERTO HINOJOSA
- (LLEGADA) PARQUE CENTRAL LLANO CHICO

SE REALIZARÁN EL CONTROL Y RETIRO DE VEHÍCULOS MAL ESTACIONADOS

SE APLICARÁN CIERRES VIALES PROGRESIVOS SEGÚN EL AVANCE DEL EVENTO

SIMBOLOGÍA

- Ruta del evento
- Cierres viales
- Circulación vehicular

Agencia Metropolitana de Tránsito



QUITO
Alcaldía Metropolitana

Quito renace


DISPOSITIVO DE TRÁNSITO

- CONCIERTO CARNAVAL LLANO CHICO 2025 -



SE REALIZARÁN EL CONTROL Y RETIRO DE VEHÍCULOS MAL ESTACIONADOS

SIMBOLOGÍA

-  Zona del evento
-  Cierres viales
-  Circulación vehicular

FECHA	HORARIO	ACT
DOMINGO 02 DE MARZO	11H30 A 00H00	02

DATOS GENERALES

01

EVENTO:

Desfile y Baile General por Carnavales en honor al Divino Niño.

02

FECHA DE EVENTO:

Domingo, 02 de marzo de 2025

03

HORA DEL EVENTO:

- **Instalación tarima: 06H00**
- **Concentración desfile 09H30**
- **Inicio desfile: 10H00**
- **Fin de desfile: 14H00**
- **Concentración baile general 09H30**
- **Inicio baile general: 14H00**
- **Fin baile general: 22H00**

04

LUGAR DEL EVENTO:

Calle José Miguel Guarderas / Sector Calderón - El Cajón

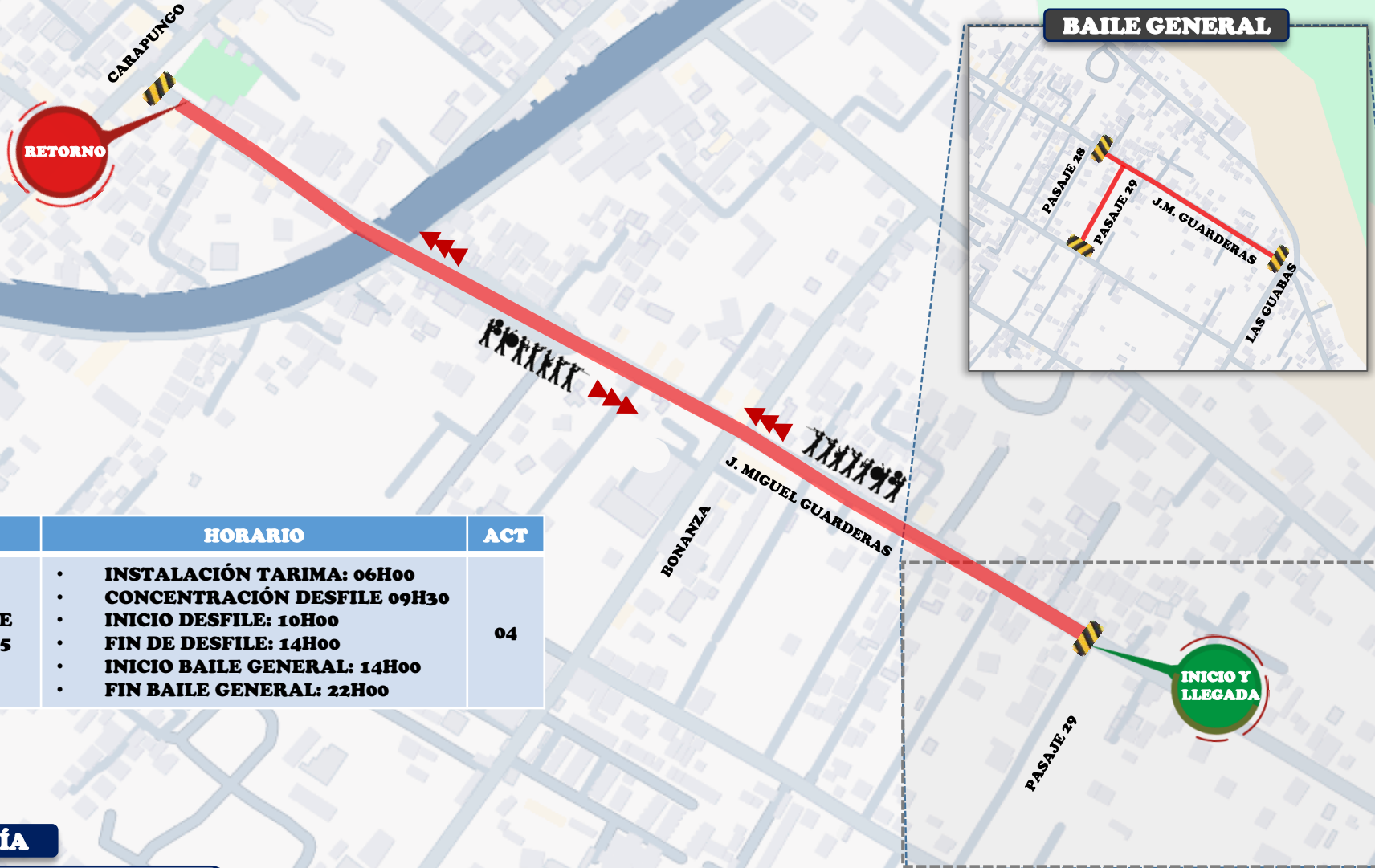
05

RESPONSABLE:

**Coordinación Zonal de Tránsito Norte
Jefatura Zonal Calderón**

DISPOSITIVO DE TRÁNSITO

- DESFILE DE CARNAVAL Y BAILE GENERAL -



FECHA	HORARIO	ACT
DOMINGO 02 DE MARZO DE 2025	<ul style="list-style-type: none">• INSTALACIÓN TARIMA: 06H00• CONCENTRACIÓN DESFILE 09H30• INICIO DESFILE: 10H00• FIN DE DESFILE: 14H00• INICIO BAILE GENERAL: 14H00• FIN BAILE GENERAL: 22H00	04

SIMBOLOGÍA

- Ruta del evento
- Cierres viales
- Circulación vehicular

SE APLICARÁN CIERRES VIALES PROGRESIVOS SEGÚN EL AVANCE DEL EVENTO

Agencia Metropolitana de Tránsito



Quito
A alcaldía Metropolitana

Quito renace

DATOS GENERALES

01

EVENTO:

Encuentro deportivo Liga Pro
Liga Deportiva Universitaria vs Orense Sporting Club

02

FECHA DE EVENTO:

Domingo, 02 de marzo de 2025

CALIFICACIÓN DE RIESGO
MEDIO 

03

HORA DEL EVENTO:

Encuentro deportivo: 16H30 A 18H30

04

LUGAR DEL EVENTO:

Estadio Rodrigo Paz Delgado
Calle Jhon F. Kennedy y calle la Esperanza

05

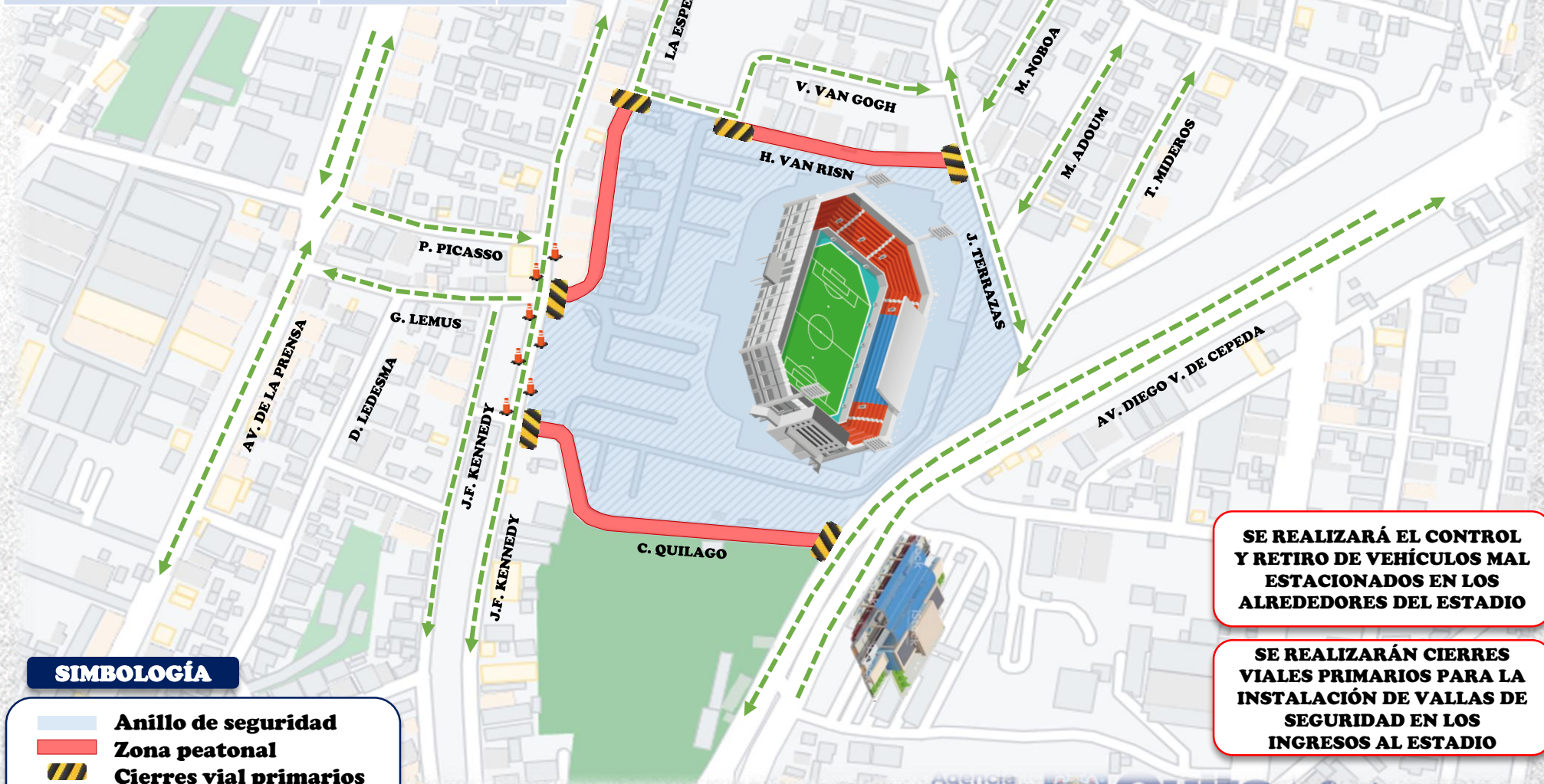
RESPONSABLE:

Coordinación Zonal de Tránsito Norte
Jefatura Zonal La Delicia

DISPOSITIVO DE TRÁNSITO

- DISPOSITIVO DE SEGURIDAD PEATONAL -

FECHA	HORARIO	ACT
DOMINGO, 02 DE MARZO	XXHXX	08



SIMBOLOGÍA

- Anillo de seguridad
- Zona peatonal
- Cierres vial primarios
- Conos de seguridad
- Circulación vehicular

SE REALIZARÁ EL CONTROL Y RETIRO DE VEHÍCULOS MAL ESTACIONADOS EN LOS ALREDEDORES DEL ESTADIO

SE REALIZARÁN CIERRES VIALES PRIMARIOS PARA LA INSTALACIÓN DE VALLAS DE SEGURIDAD EN LOS INGRESOS AL ESTADIO

DESCRIPCIÓN DE CIERRES VIALES Y RUTAS ALTERNAS

CIERRES VIALES



- **Calle Cacica Quilago desde la calle Jhon F. Kennedy hasta la av. Diego Vásquez de Cepeda.**
- **Calle La Esperanza desde la calle Jhon F. Kennedy hasta la calle Hermensz Van Risn Rembrandt.**
- **Calle Hermensz Van Risn Rembrandt desde la calle Vicente Vangogh hasta la calle Juana Terrazas.**

RUTAS ALTERNAS



- **Av. De la Prensa**
- **Av. Diego Vásquez de Cepeda**
- **Calle Ramón Chiriboga**
- **Calle Pablo Picasso**
- **Calle Gustavo Lemus**
- **Calle Tomasa Mideros**
- **Av. Mariscal Sucre**

DATOS GENERALES

01

EVENTO:
Desfile Carnaval 2025 Roldos - Pisuli

02

FECHA DE EVENTO:
Lunes, 03 de marzo de 2025.

03

HORA DE EVENTO:
Dispositivo: 07h00 a 12h00.
Evento: 08h00 a 11h00.

04

LUGAR DEL EVENTO:
San Francisco de Rumiurcu tramo desde el estadio de Cangahua hasta la calle OE11A

05

RESPONSABLES:
Coordinación Zonal de Tránsito Norte – Jefatura Zonal Delicia.

RUTA

VÍA	REFERENCIA	SENTIDO
SAN FRANCISCO DE RUMIURCU	TRAMO DESDE EL ESTADIO DE CANGAHUA HASTA LA CALLE OE11A	ESTE-OESTE
CALLE OE11A	TRAMO DESDE LA CALLE SAN FRANCISCO DE RUMIURCU HASTA LA CALLE N85	NORTE-SUR
CALLE N85	TRAMO DESDE LA CALLE OE11A HASTA LA CALLE OE12C	ESTE-OESTE
CALLE OE12C	TRAMO DESDE LA CALLE N85 HASTA CASA SOMOS ROLDOS-PISULI	NORTE-SUR

DESCRIPCIÓN DE CIERRES VIALES Y RUTAS ALTERNAS

CIERRES VIALES



- **Calle San Francisco de Rumiurcu y calle N85.**
- **Calle San Francisco de Rumiurcu y calle OE6C.**
- **Calle San Francisco de Rumiurcu y calle OE6D.**
- **Calle San Francisco de Rumiurcu y calle OE6E.**
- **Calle San Francisco de Rumiurcu y calle N85E.**
- **Calle San Francisco de Rumiurcu y calle OE7.**
- **Calle San Francisco de Rumiurcu y calle OE7A.**
- **Calle San Francisco de Rumiurcu y calle OE7B.**
- **Calle San Francisco de Rumiurcu y calle OE7C.**
- **Calle San Francisco de Rumiurcu y calle OE8.**
- **Calle San Francisco de Rumiurcu y calle OE9.**
- **Calle San Francisco de Rumiurcu y calle OE10.**
- **Calle San Francisco de Rumiurcu y calle OE11C.**
- **Calle OE11C y calle OE12.**
- **Calle OE11C y calle N85.**
- **Calle N85 y calle Oe12C.**

RUTAS ALTERNAS



- **Calle N85.**
- **Calle N85E.**
- **Calle CD 17.**
- **Calle AO.**
- **Calle Oe13A.**
- **Calle Oe12D.**

COORDINACIÓN ZONAL DE TRÁNSITO VALLE

DATOS GENERALES

01

EVENTO:

Desfile Carnavalero Callumazo 2025.

02

FECHA DE EVENTO:

Domingo, 02 de marzo de 2025.

03

HORA DE EVENTO:

Inicio dispositivo: 08h00

Desfile y evento: 09h00 a 12h00

04

LUGAR DEL EVENTO:

Calle Oriente y Amazonas / Parroquia de Pifo.

05

RESPONSABLE:

Coordinación Zonal de Tránsito Valle - Circuito Rural El Quinche.

DISPOSITIVO DE TRÁNSITO

“DESFILE CARNAVALERO CALLUMAZO 2025”

Fecha	Actividad	Hora	Agentes
Domingo, 02 de marzo de 2025	Inicio de dispositivo	08h00	06
	Desfile	09h00 a 12h00	



• La concentración de los participantes será en el Monumento al Ciclista y recorrerán las siguiente calles:

1. Calle Oriente.
2. Calle Amazonas.
3. Pasaje San Javier hasta el Estadio de Calluma.

• Los cierres viales en la ruta del desfile permanecerán vigentes durante su duración y se irán habilitando a medida que avance la cola del desfile.

DESCRIPCIÓN DE CIERRES VIALES Y RUTAS ALTERNAS

CIERRES VIALES



- **Calle Oriente y Calle 10.**
- **Calle Oriente y Calle A.**
- **Calle Oriente y Calle S/N.**
- **Calle Oriente y Pasaje Ote. 3.**
- **Calle Oriente y Amazonas.**
- **Calle Amazonas y Pasaje 8.**
- **Calle Amazonas y Tulio Garzón.**
- **Calle Amazonas y Pasaje San Javier.**
- **Pasaje San Javier y Pasaje San Francisco.**

RUTAS ALTERNAS



- **Troncal de la Sierra.**
- **Calle Francisco de Orellana.**

DESVÍOS



- **Calle Tulio Garzón.**
- **Calle Diego Vásquez.**

PERSONAL Y LOGÍSTICA

PERSONAL



Para el cumplimiento de este Plan la AMT contará con:

Total 1700

Funcionarios de la AMT

LOGÍSTICA



Para el cumplimiento de este Plan la AMT contará con:

Total 1258

Elementos Logísticos

- **EL PERSONAL Y SU LOGÍSTICA SERÁN MODIFICADOS DE ACUERDO A LA NECESIDAD OPERATIVA**