

**RECUERDA QUE DEBIDO A LA MEJORA DE LAS CONDICIONES HIDROLÓGICAS, LOS CORTES DE ENERGÍA PUEDEN REDUCIRSE DENTRO DEL PERÍODO DE CORTE PROGRAMADO.**

CANTÓN	SECTOR
COTACACHI	Calle Albuja Galindo, Esmeraldas, 24 de Mayo, Piscinas Yanayacu, Tunibamba, Piava San Pedro, Piava Chupa, Alambuela, Cercado, San Pedro, Parte de Azaya, Perafán, Haciendas de Perafán, Bombas de Agua de Perafán, Pronaca, Colimbuela, Escuela del Milenio, Imantag, Morlan, Loma Negra, Conejopamba, Carbonería, Quitumba, El Común, Otavallillo, Peribuela, Casa Quemada, Hacienda el Hospital, Cuatro Esquinas, Pucallpa.
OTAVALO	Cascada de Peguche, Plan Venezuela, Hostería La Casa del Sol, Yacupata, Pucará Desaguadero, Pucará Alto, Pucará de Velásquez, Muelle de Chilcapán, La Compañía, Ariasuco, Cabañas del Lago, Camuendo, Lomacunga, Bombas de Sumak Yaku, Araque, San Pablo Centro, La Unión, Hostería Cusín, La Rinconada, INDECAUCHO, Escuela de Policía, Escuela de Bomberos, Cusimpamba, Gualvi, Hostería Huirachuro, Angla, Topo, Ugsha, Casco Valenzuela, Imbaburita Cochaloma.
OTAVALO	Calle Luis Alberto de la Torre, Monserrath, Curiñan, Virgen del Socavón, Colibrí, Machangara, Calle Roca, Transversales, NEPTUNO, El Mercado Copacabana, Atahualpa, Salinas, Quiroga, Quito, Terminal Terrestre, EMAPAO, Dispensario Médico del IESS.
IBARRA	San Victorino, Cantera de Juncal, Piquiucho, Caldera, Aloor, San rafael, El Aguacate, El Manzanal, Incueran, El Ziczal, San José de Motilon, Monte Olivo, Palmar grande, El Rosal, La Angelina Baja, Cabuyal, Sigsal, Saya, La Angelina, Impueran, Purificación, Santa Martha, Pueblo Nuevo, Raygras.
IBARRA	Av. Eugenio Espejo junto a las rieles del tren desde calle Ricardo Sánchez hasta Corredor Periférico Sur y Las Gardenias; La Floresta; calle Los Galeanos desde el Corredor Periférico Sur hasta la Calle Hernán González de Saa; Barrio 19 de Enero; Barrio Turupamba; Santo Domingo; La Compañía de Jesús; Santa Marianita; Tanguarín, Catzoloma; Naranjito; Naranjito Alto; sector El Balcón, San Cristóbal; Hostería Sierraventura, Barrio 10 de Agosto; Conjunto San Francisco; Ejido de Caranqui; El Chamanal; Guayaquil de Caranqui Alto y Bajo; Caranqui (FLORALP, calle Princesa Pacha y General Pintag entre Hernán González de Saa y Av. Atahualpa, Parque de Caranqui, calle Duchicela, calle Nazacota Puento entre Duchicela y Av. Atahualpa, Parque central de Caranqui, Paraje El Ensueño, calle Los Incas y Daniel Proaño, calle Marco Tulio Hidrovo, calle Juan José Chávez.
IBARRA	Mirador de Alpachaca, Parque Industrial, Escuela Jose Tobar, Taxis Alpachaca, El Panesillo, Ciudadela EMELNORTE, Jardín de Paz, sector La Quinta, Urbanización La Quinta, El Empedrado, Barrio Colinas del Sur, El Ejido de Ibarra, Pugacho Alto y Bajo, La Florida, Los Soles, Chorlaví, Barrio Andrea Tobar, Barrio José Tobar, San Antonio de Ibarra, Pucahuaico, Estación de bombeo de EMAPA, Cananvalle, Barrio Moras, Barrio Israel, Barrio San Vicente, Barrio San Agustín.



**RECUERDA QUE DEBIDO A LA MEJORA DE LAS CONDICIONES HIDROLÓGICAS, LOS CORTES DE ENERGÍA PUEDEN REDUCIRSE DENTRO DEL PERÍODO DE CORTE PROGRAMADO.**

CANTÓN	SECTOR
IBARRA	Juan León Mera hasta el Redondel de Ajaví, Av. Jaime Rivadeneira, Super AKI, Barrio Ferroviaria, Coliseo Luis Leoro Franco, Gasolinera Primax Flota Imbabura, Diario El Norte, Casa de la Cultura, Parque Monseñor Leónidas Proaño, Mercado La Playita, Mercado Amazonas, Mercado La Playa, Av. Eugenio Espejo, talleres del Ferrocarril, Clínica Mariano Acosta, Anexo Unidad Educativa Ibarra, Sector El Obelisco, desde la Sánchez y Cifuentes hasta la Av. Eugenio Espejo; desde Obispo Mosquera hasta la calle Rafael Larrea, Terminal Terrestre de Ibarra, Unidad Educativa Ana Luisa Leoro, Parque del Periodismo, Hotel Shanghai, Hotel Colombia Confort.
IBARRA	Av. Eugenio Espejo entre la Av Ricardo Sánchez y la Av. Teodoro Gómez, la Av. Teodoro Gómez de la Torres entre Av. Eugenio Espejo y Av. El Retorno; Escuela Víctor Manuel Peñaherrera; Sector del parque Germán Grijalva comprendido entre las calles Luis Toro Moreno y Sánchez y Cifuentes; Instituto Médico de Especialidades; Unidad Educativa Teodoro Gómez de la Torre; calles Alfredo Obando Luna, Río Puyango, Río Tumbéz, Francisco Bonilla entre Vicente Rocafuerte y Av. El Retorno; calles Vicente Rocafuerte, Pedro Vicente Maldonado, Juan de Salinas, Juan Montalvo, entre calles Obispo Mosquera y Av. Teodoro Gómez de la Torres; Barrio José Domingo Albuja; El Alpargate; Barrio la Victoria; Unidad Educativa Víctor Manuel Peñaherrera; Universidad Católica; Barrio San Juan Calle; Los Ceibos (Av. El Retorno entre Av. Teodoro Gómez de la Torre y Río Blanco; calles Río Quinindé, Río Santiago, Río Jubones, entre Av. Ricardo Sánchez y Río Blanco; Escuela Rafael Suárez Meneses; calles Río Vines, Río Chimbo, Río Daule, entre Río Chinchipe y Río Curaray; Colegio Víctor Manuel Guzmán); La Campiña; calle Río Chinchipe, calle Monseñor Leonidas Proaño hasta ingreso a Lulunqui.
IBARRA	Av. Eugenio Espejo Entre Av. Ricardo Sánchez y Av. Teodoro Gómez de la Torres; Av. Teodoro Gómez de la Torre entre Av. Eugenio Espejo y Av. Heleodoro Ayala; Gasolinera Petro comercial; Av. Heleodoro Ayala entre Av. Teodoro Gómez de la Torre y calle Jorge Dávila Meza; Clínica Ibarra; Parque República de Chile; Av. Mariano Acosta entre calle Juan Genaro Jaramillo y Fray Bartolomé de las Casas; calle Jorge Dávila Meza entre calle Heleodoro Ayala y Ernesto Sandoval; Av. Cristóbal de Troya entre Av. Fray Vacas Galindo y Redondel de la Madre; Av. Mariano Acosta entre Redondel de la madre y calle Guallupe; Centro Comercial La Plaza Shopping Center; Sector La Plaza Shopping (calle Guallupe entre Av. Mariano Acosta y calle Carmela Suárez; calles Ana Luisa Leoro, Victoria Castelo, María Olimpia Gudiño, Judith Granda entre Guallupe y Galo Plaza Lasso; calle Manuelita Sáenz entre Galo Plaza Lasso y Esther Castelo; calle Laura Jaramillo); calle Galo Plaza Lasso; Clínica Alfa; Clínica Moderna. Barrio Pilanquí del BEV; Av. Heleodoro Ayala entre Av. Ricardo Sánchez y Av. Teodoro Gómez de la Torre; calle Fray Bartolomé de las Casas entre Av. Mariano Acosta y Av. Cristóbal de Troya; calle Dr. Juan José Páez entre Av. Cristóbal de Troya y calle Luis Felipe Borja; calles Pablo Aníbal Vela, Abelardo Morán Muños entre Dr. Jorge Dávila Meza y Luis Felipe Lara; Gasolinera el Jardín; Clínica Dialibarra



**RECUERDA QUE DEBIDO A LA MEJORA DE LAS CONDICIONES HIDROLÓGICAS, LOS CORTES DE ENERGÍA PUEDEN REDUCIRSE DENTRO DEL PERÍODO DE CORTE PROGRAMADO.**

CANTÓN	SECTOR
OTAVALO	Ingreso a Quichinche, San Juan Alto, Las Lagartijas, San Juan Alto, La Banda, Yambiro, Panecillo, Agualongo de Quichinche, Perugahi, Rosas Perugachi, Gualsaquí, Cumbas, UNANCEM, Antenas de Cerro Blanco, Pataquí, Tangalí, Cambugán, Arcillas, Padre Chupa, Motilón, Quillo Chupa, San Juan de Inguincho, Achupallas, Pisabo
OTAVALO	Parroquia de Ilumán, Ciudadela Rumiñahui, Parque de los Dinosaurios, Parroquia Miguel Egas, Peguche, Quinchuquí, Parroquia San Juan de Ilumán, Ilumán Centro Alto y Bajo, Agato, Yaculoma, Chimbaloma, Pinsaquí, Parte de Sur de Cerotal.
IBARRA	Sector junto la Iglesia Santo Domingo, calle Nicolás Gómez Tobar, PTAR Planta de Tratamiento de Aguas Residuales, Licoram (ILENSA), Panavial, Av. Rafael Troya desde Bolívar hasta la Av. Carchi, desde la Av. Carchi hasta la Panamericana Norte, calle General José María Córdova, Av. 17 de Julio desde Espinoza Polit hasta Panamericana, U.E. Los Arrayanes, barrio el Verjel, calle Raimundo de Santa Cruz Olivo Alto, camino a Piedra Chapetona, Av. 17 de Julio desde Espinza Polit hasta la calle Oviedo, calle Cristóbal Colón desde Raimundo de Santa Cruz hasta Juan Montalvo, calle Juan Montalvo desde Cristóbal Colón hasta Pedro Moncayo, Antiguo Hospital San Vicente de Paúl (Facultad de Ciencias de la Salud de la UTN), Alto de Reyes, Estadio el Olivo, El Olivo, Universidad Técnica del Norte, Vía a San Miguel Arcángel, Mirador San Miguel Arcángel, Yahuarcocha, Hostería El Totoral, Ibarra Tennis & Country Club - Yahuarcocha, La Estelita, Añaspamba, Yuracucito, Villauco, Yuracruz Alto, Guaranguisito
IBARRA	Santa Teresita, Lomas de Azaya, Unidad Educativa Internacional Pensionado Atahualpa, El Milagro, Sectores de Guayllabamba, Las Orquideas, Imbaya, Haciendas Santiago del Rey, Graciela, Patococha, Central El Ambi, Reservorio del Ambi, Bocatoma del Ambi, Cobuendo, Acacias, Hostería Agustín Delgado, Bellavista San Antonio, Las Orquideas, Ingreso a Chaltura, La Tola, Natabuela, Calle Velasco Ibarra, El Coco, Colegio Abelardo Moncayo, Artécua, Jerusalén, Vencedores, Catambamba, La Encañada, Las Rieles, El Milagro, Santa Teresita, Barrio 15 de Diciembre, Monasterio Catolico Del Corazón De Jesús Carmelitas.

**RECUERDA QUE DEBIDO A LA MEJORA DE LAS CONDICIONES HIDROLÓGICAS, LOS CORTES DE ENERGÍA PUEDEN REDUCIRSE DENTRO DEL PERÍODO DE CORTE PROGRAMADO.**

CANTÓN	SECTOR
IBARRA	Alpachaca Calle Cuenca, Calle Manta, Calle Machala, Isla Santa Isabel, Unidad Educativa 17 de julio, Barrio Simón Bolívar, sector mercado Mayorista, Estadio Olímpico, CNE, Comando de la Policía, sector comprendido entre la Av. Jaime Roldós, Av. Víctor Manuel Peñaherrera, calles Vicente Fierro y Fernando Villamar, Barrio San Andrés, Colegio Universitario UTN, Barrio El Obrero, Alpachaca el sector comprendido entre la calle 13 de Abril, Quito, Guayaquil, Pelicano, Puyo, Puerto Rico, Rafael Miranda. Ciudadela Ciudad Blanca, Parque del Avión, Redondel de la Policia, Patinodromo.



**RECUERDA QUE DEBIDO A LA MEJORA DE LAS CONDICIONES HIDROLÓGICAS, LOS CORTES DE ENERGÍA PUEDEN REDUCIRSE DENTRO DEL PERÍODO DE CORTE PROGRAMADO.**

CANTÓN	SECTOR
OTAVALO	Panamericana Sur, San Juan, Ciudadela Yanayacu 1 y 2, Fábrica San Pedro, Caminos de Herradura, Ciudadela Verde Valle, Ciudadela Collaguazo, Bosques de San Pedro, Cabañas el Roció, El Camal Municipal, Ciudadela María José Universidad de Otavalo, Cardón Bajo, Ciudadela Imbaya, Ciudadela María José, Bomba de Gasolina de Sindicato de Choferes.
IBARRA	Centro de Ibarra sector comprendido entre las calles Velasco Ibarra hasta la calle Eusebio Borrero, calle Vicente Rocafuerte hasta la Chica Narváez, Mercado Santo Domingo, Edificio de EMELNORTE, Consultorios Clínica Metropolitana, Centro de Ibarra, excepto la calle Simón Bolívar entre las Calles García Moreno y Velasco Ibarra, tramo de la Chica Narvaez entre la calle Eusebio Borrero y calle Rafael Troya, calle Troya entre Juan León Mera y Chica Narváez, Escuela Modelo Presidente Velasco Ibarra, Riolab, Banco del Pacífico, Unidad Educativa Sagrado Corazón de Jesús.
COTACACHI	Calles Morales, Terminal Terrestre, Salinas, Sucre, El Ejido, Turuco, Topo, El Húmedo, Parroquia de Quiroga, Imbaqui, Iltalqui, Chilcapamba, Morales Chupa, Morochos, Domingo Sabio, Punge, San José, San Antonio del Punge, Cumbas Conde, Guitarra Uco, Las Brisas del Lago, Cóndor Loma, San Nicolás, Arrayanes, Bombeo el Ejido, Bombas en Arrayanes, San Bartolo, La Y de Cuicocha, Antenas de Radio y TV Cerro Cotacachi, Ugshapungo, Urcusique, Achupallas, Atencia, Moraspungo, Muenala, Tablas Chupas, La Delicia, Parroquias Apuela, plaza Gutiérrez, Peñeherrera, 6 de Julio Cuellaje, García Moreno, Selva Alegre, Piñan.
IBARRA	Gualupe, El Limonal, El Puerto, Urbina, Luz de América, Plan de Ánimas, San Jerónimo, Corazón de San Jerónimo, San Francisco, San Luis, La Merced de Buenos Aires, La Primavera, Chinchiví.



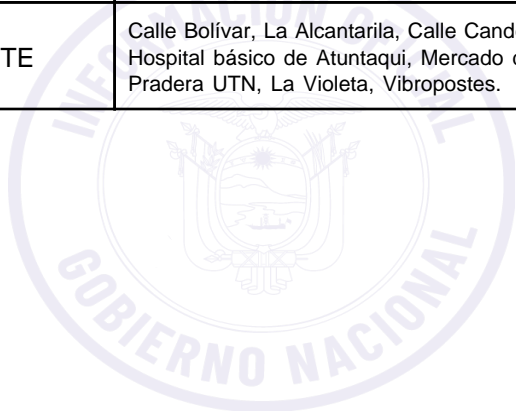
**RECUERDA QUE DEBIDO A LA MEJORA DE LAS CONDICIONES HIDROLÓGICAS, LOS CORTES DE ENERGÍA PUEDEN REDUCIRSE DENTRO DEL PERÍODO DE CORTE PROGRAMADO.**

CANTÓN	SECTOR
URCUQUÍ	Cooperativa de Vivienda Buenos Aires, Centro de Urcuquí, GAD Municipal San Miguel de Urcuqui, Unidad Educativa Urcuqui, Cementerio San Miguel, San Blas, Parque de San Blas, La Florida, El Molino, Irughincho, Hcda. El Hospital, Pisangacho, Timbuyacu, Chiriacu, Chachimbiro, Tumbabiro, Ajumbuela, Pablo Arenas, Cahuasqui, Pingunchuela, Chinchiví, Yachay, Tapiapamba, San Antonio de Purapuche, La Merced, Santa Rosa.
ANTONIO ANTE	Calle Santa Bertha, Panamericana E35, Gasolinera Masgas, Avenida Pucará, La Esperanza, Modesto Larrea, Acequia Pérez, Cruz Loma, Cerotal, Jatun Rumi, Zapalloloma, Pucará Alto, Yanaloma, Bombeo de Yanaloma, San Joaquín, Pilascacho, Los Arrieros, Santa Isabel, Santa Bernardita, 24 de Mayo, Los Óvalos Bajo y Alto, El Carmelo, La Kennedy, La Germán Martínez desde el Carretero Viejo hasta la Flores Vásquez, Bombas de Andrade Marín, Bombas de Santa Martha, Parroquia Andrade Marín, Panamericana E35 Zona Norte, Hotel Panamericano, Estadio Jaime Terán Jaramillo, Ciudadela Juan Manuel Maya.




**RECUERDA QUE DEBIDO A LA MEJORA DE LAS CONDICIONES HIDROLÓGICAS, LOS CORTES DE ENERGÍA PUEDEN REDUCIRSE DENTRO DEL PERÍODO DE CORTE PROGRAMADO.**

CANTÓN	SECTOR
IBARRA	Av. El Retorno desde la calle San Francisco hasta A. Teodor Gómez, Condominios Colinas de Caranqui, Bellavista de Caranqui, sector cementerio, Subcentro de Salud Caranqui, calle Cory Cory desde Huiracocha hasta Lucila Benalcázar, Hernan González de Saa desde calle General Julio Andrade Hasta calle Río Machinaza, Lotización Flores Ruales, Juana Atabalipa desde Cory Cory hasta Río Blanco, Las Cuatro Esquinas, La Bola Amarilla, Sánchez y Cifuentes desde Hernán González de Saa, Av. Atahualpa y Av. Teodoro Gómez, SIAT, Colegio Atahualpa, Iglesia las Cuatro Esquinas, Barrio las Cuatro Esquinas, Conjunto Milton Reyes, Urbanización Obando Luna, Gasolinera Jerusalem, Calle Emilio Grijalva entre Av. Atahualpa y Maldonado, sector entre las calles Av. Atahualpa, Rocafuerte, José Martí, Tobias Mena y Carlos Proaño, el sector comprendido entre las calles Av. Teodoro Gómez y Francisco Bonilla, Hotel La Giralda.
ANTONIO ANTE	Calle Bolívar, La Alcantarila, Calle Candelaria, Sector Santo Domingo, Lotización Montecarlo, Ciudadela Libertad, Centro de Atuntaqui, Escuela 2 de Marzo, Hospital del IESS, Hospital básico de Atuntaqui, Mercado de Atuntaqui, Av. Luis Leoro Franco, Agencia EMELNORTE, Tierra Blanca, Gangotena, El Cercado, Santa Rosa, Chaltura, Granja la Pradera UTN, La Violeta, Vibropostes.



**RECUERDA QUE DEBIDO A LA MEJORA DE LAS CONDICIONES HIDROLÓGICAS, LOS CORTES DE ENERGÍA PUEDEN REDUCIRSE DENTRO DEL PERÍODO DE CORTE PROGRAMADO.**

CANTÓN	SECTOR
OTAVALO	Ciudadela Jacinto Collahuazo 1, Fábrica Pinto, Azama, Cotama, Ciudadela los Lagos, San Eloy, Cotama Occidental, Los Lagos Dos, Revisión Vehicular, Academia Machado, MECRISGA, Ciudadela Los Pinos, San Carlos, Fuentes de la Salud, Río Blanco, Gualapuro, Flor de Azama, La Esperanza de Azama, Uyancha, Patalanga, Urbanización Santa Rita, Unión y Progreso, Hacienda San Martín.
IBARRA	Alpachaca el sector comprendido entre la calle Ibarra, Balcon Ibarreño, Plan de Vivienda Imbabura, Anillo vial y José Miguel Vacas Flores, Barrio Lomas de Azaya, Colegio Técnico Yahuarcocha, ITCA, Dipor S.A. La Quinta San Andres, Barrio Miravalle, Polideportivo Los Laureles, Conjunto Residencial INNOVA, Huertos Familiares, Heladería DFRANLU, MIES, Policia Judicial, Barrio El Olivo, Hosteria El Prado, Canchas Deportivas El Olivo, Priorato, Socapamba, La Dolorosa del Priorato, Aloburo, Cachipamba, Pimán.
ANTONIO ANTE/COTACACHI	Calle Santa Berta, La Merced, Cuzcungo, San Miguel de Otorongo, Minas y florícolas Sector las Virgenes, Relleno Sanitario de Cotacachi





**RECUERDA QUE DEBIDO A LA MEJORA DE LAS CONDICIONES HIDROLÓGICAS, LOS CORTES DE ENERGÍA PUEDEN REDUCIRSE DENTRO DEL PERÍODO DE CORTE PROGRAMADO.**

CANTÓN	SECTOR
ANTONIO ANTE	La Merced, Estadio y Virgen de la Merced, El Perugal, Otañon, Bruno Frixone, Ciudadela Las Palmas, Centrales de IESS y Atuntaqui, Patabarán, Botadero de Basura, sectores de San Vicente, San José, La Dolorosa, Plaza La Libertad, Gad Municipal Antonio Ante, Capilla Expiatoria, Estadio de Juan Yépez, San Luis Parte Baja, Cuarta División del Ejército de Operaciones Amazonas.
IBARRA	Av. Atahualpa hasta la calle Los Shyris, calle Los Cañaris, Los Huaca, Los Huacabilcas, Los Shyris, calle C-H, calle C-86, calle C-83, calle C-A, sector Academia Militar San Diego, Calle Los Arupos, Polideportivo Santa Lucía, Santa Lucía del Retorno, Calle Nazacota Puento desde la Av. Atahualpa hasta la calle Eugenio Espejo, Consejo Provincial, San Francisco del Tejar, Santa Rosa del Tejar, Escuela Abelardo Páez, Capilla Santa Rosa, San Eduardo, Cunchinche, La Valentina, Finca Bonis, Calle Huiracocha desde Nazacota Puento hasta Gnral. Pintag, calle Río Lita, Gnral Mihi, PLaza de Toros la Candelaria, Quilago, Río Chimbo, Unidad Educativa Teresa Baq, Río Tiputini, Río Quininde, Río Cenepa desde Río Chambo hasta Río Quininde, Río Palora, Río Machinaza, Hernan Gonzalez de Saa desde Río Intag hasta Av. Retorno, Polideportivo Los Ceibos, Inés Heráandez desde Río Quininde hasta Vicente Rocafuerte, Río Inatg desde Hernán Gonzáles de Saa hasta Río Blanco, Río Pastaza desde Av. Retorno hasta Río Cahambo, Río Mira, Río amazonas desde Av. Retorno hasta Río Chambo, Río Ajaví, Río Blanco desde Av. Retorno hasta Río Guayabamba, Río Patate desde AV. Retorno hasta Río Guayabamba, Río Vínces desde Río Aguarico hasta Río Amazonas, Río Chimbo desde Princessa Pacha hasta Río Pastaza, Río Daule desde Río Pastaza Río Aguarico, Río Lita desde Nazacota Puento Río Patate, Río Gyalbamba, Río Chota, Río Cenepa desde Vicente Rocafuerte hasta Río Lita, Río Nangaritzta, barrio Los Ceibos, barrio El Bosque, La Primavera, El Tejar, Romerillo Bajo, Romerillo Alto, Santa Rosa del Tejar, Ciudadela del Consejo Provincial, San Francisco, Polideportivo Los Ceibos, Rincón de Moisés, Escuela Particular Eduard Spranger, Panadería Tío Sam, San Eduardo, Lulunqui; La Monja, Romerillo Bajo, Romerillo Alto, Las Malvinas, La Primavera, La Campiña, La Violeta, Cunchinche.
OTAVALO	Santiaguillo, Ciudadela 31 de Octubre, Indutexma, Rinconada, Larcacunga, Entrada a Yambiro, Ciudadela Marco Proaño Maya, Imbabuela Bajo, Imbabuela Alto, Rey Loma, Huazara, Eugenio Espejo, Calpaquí, Chuchuqui, San Miguel Bajo y Alto, Pivarinshe, Puerto Lago, Parroquia San Rafael, Parroquia González Suárez, Pijal, Bombeo de Agua Huaycopungo, Bombeo de Agua Pijal, San Agustín de Cajas, Rumiñahui.
COTACACHI	Pedro Albuja, Modesto Peñaherrera, Pilchibuela, Hacienda San Nicolás, Botadero de Basura, Florícola de la Virgen, La Compañía, Las Bodegas del Municipio, Estación de Gasolinera Petróleos y Servicios, Tierra Firme, La Calera, San Ignacio, Estadio de Cotacachi, Quitugo.




**RECUERDA QUE DEBIDO A LA MEJORA DE LAS CONDICIONES HIDROLÓGICAS, LOS CORTES DE ENERGÍA PUEDEN REDUCIRSE DENTRO DEL PERÍODO DE CORTE PROGRAMADO.**

CANTÓN	SECTOR
IBARRA	Parte de Yacucallé, Av. Ricardo Sánchez desde Av. Eugenio Espejo hasta Av. Atahualpa, calle Tobías Mena desde Av. Eugenio Espejo hasta Av. Atahualpa, calle Emilio Grijalva desde Av. Eugenio Espejo hasta Av. Atahualpa, calle Francisco Bonilla desde Av. Eugenio Espejo hasta General Julio Andrade, calle José Miguel Leoro desde Av. Eugenio Espejo hasta General Julio Andrade, Dr. Luis Dávila Pére desde Tobías Mena hasta José Miguel Leoro, Av. Luis Abel Tafur, calle Lucila Benalcazar, calle Eduardo Almeida Proaño, calle General Julio Andrade, la calle Antonio Cordero desde la Francisco Bonilla hasta Reynaldo Chávez, la calle Juana Atabalipa desde la Francisco Bonilla hasta la Reynaldo Chávez, Av. Sánchez y Cifuentes desde la Francisco Bonilla hasta Rio Blanco. calle Bartolomé García desde la Francisco Bonilla hasta la Rio Blanco, calle Calixto Miranda desde la Emilio Grijalva hasta la Rio Blanco. SOLCA.
ANTONIO ANTE/OTAVALO	Sectores El Salado, Sagrado Corazón de Jesús, San Alfonso, Unidad Educativa San Roque, Sub Centro San Roque, Parque Central de San Roque, Peaje de San Roque, Agualongo de Paredes, Chamanal, La Avelina, Coca Cola, Bombas de San Juan Pogyo, El Guabo, Picuasi Pugro, Hostería Pinsaquí, Carabuella, Conjuntos Tierra Firme, Sisa Pacha, Botadero de Basura, Loma Tika, Sinsiucu, Estadio de Carabuella, El Establo, La Bolsa, Guanansi, Central de generación 1 y 2 Otavalo, Miravalle, Plaza Pimán, Marmolera, Ciudadela rio Grande.
IBARRA	Av Atahualpa desde pasaje C-A hasta la comunidad San Clemente, Hosteria San Clemente, Casa Suaya, Hacienda El Cerotal, Conjunto Santa María, Mina San Luis, Chiricorral, Cooperativa La Pradera, TESALIA, Av. El Retorno desde Pasaje C-H, Chugchupungo, Urbanización de los Carchenses, Lotización San Francisco de la Esperanza, Calle Galo Plaza, Urbanización de los Militares, centro Parroquia la Esperanza, Santa Marianita, La Cadena, Lotización San Felipe, Cuartel YAGUACHI, Paniquindra, El Abra, Chirihuasi, San José de Cacho, Rumipamba Grande y Chico, El Pedregal, Puncuhuaico, La Florida, Cunro, Pangaladera, capilla de Angochagua cementerio de Angochagua, Estación de bombeo de Agua de Guaraczapas, Zuleta, La Rinconada, Culebrilla, Hacienda Cochicaranqui, La Rinconada, La Magdalena, vía Cubilche, Cataco, Santa Martha, Jesús del Gran Poder, La Merced de Cochás, Inगतola, Cochás, Cochás Bajo, Chilco, Jurapango Alto y Bajo, Huantopamba, Hacienda Zuleta, Pan de Azúcar.



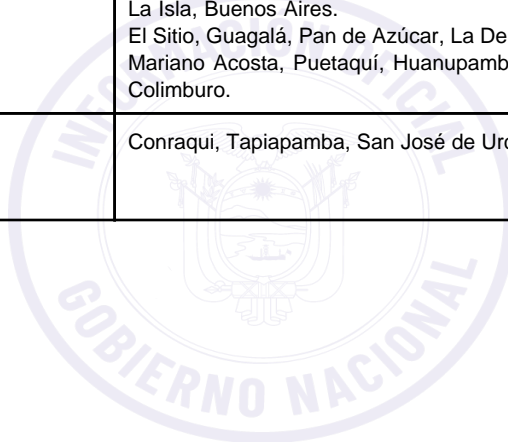
**RECUERDA QUE DEBIDO A LA MEJORA DE LAS CONDICIONES HIDROLÓGICAS, LOS CORTES DE ENERGÍA PUEDEN REDUCIRSE DENTRO DEL PERÍODO DE CORTE PROGRAMADO.**

CANTÓN	SECTOR
OTAVALO	Panamericana E35 Zona Sur, Bombas de agua de Punyaro y Parkayacu, La Joya, Mojandita de Curubí, Mirador, Hosterías La Luna, Punyaro, Gasolinera Masgas del Redondel La Magdalena, Calles Sucre, Antonio Estévez Mora, Vicente Rocafuerte, La Mejía, Olmedo, Piedrahita, García Moreno, Parque Central y Juan Montalvo.
IBARRA	IANCEM, Salinas de Ibarra, La Victoria de Salinas, San Luis de Salinas. El Chota, Mascarilla, Dos Acequias, La Playa, Pambacienda.



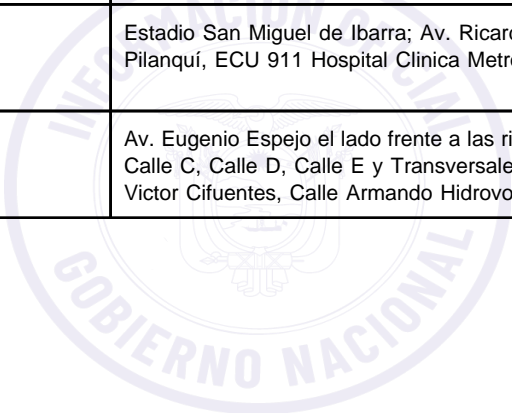
**RECUERDA QUE DEBIDO A LA MEJORA DE LAS CONDICIONES HIDROLÓGICAS, LOS CORTES DE ENERGÍA PUEDEN REDUCIRSE DENTRO DEL PERÍODO DE CORTE PROGRAMADO.**

CANTÓN	SECTOR
IBARRA/PIMAMPIRO	Peaje de Ambuquí, Refugio 1, Refugio 2, La Playa, El Ramal de Ambuquí, Recta de Ambuquí, Carpuela, Juncal, Ambuquí, San Vicente de Ambuquí, La Merced, San Clemente, El Lavandero, Peñaherrera, San Miguel, Chamana, Chaupi Guarangú, Apangora, Rancho Chico, El Carmelo, Manzano Guarangú, Rumipamba, Padre Rumi, San Francisco, San Miguel de Rancho Chico. Chalguayaco, San Francisco de Paragachi, El Mirador, San Vicente, San Juan, San Pedro, El Tejar, Monserrat, El Inca, Santa Clara, Mirador de Yuquín, Yuquín Bajo, La Quinta Yuquín, Santa Cecilia, Mercado Municipal, Los Árboles, Lita, El Cebadal, El Calvario, La Retama. Shanshipamba, San Antonio, La Floresta, San Isidro, La Merced, Bellavista, San Miguel, Ramos Danta, El Carmelo, San José, San Vicente, La Esperanza, El Cielito, El Cedral, La Isla, Buenos Aires. El Sitio, Guagalá, Pan de Azúcar, La Delicia, Chugá, San Onofre, San Francisco de Los Palmares, Palmar Chico, Pueblo Viejo de Chugá. Mariano Acosta, Puetaquí, Huanupamba, La Florida, Nueva América, Palmira, Pilcacho, Pucapamba, El Gritadero, Yanajaca, El Cebollar, El Alisal, Pumamaqui, La Armenia, Colimburo.
IBARRA	Conraqui, Tapiapamba, San José de Urcuquí, Salinas, Gransolar, Hoja Blanca



**RECUERDA QUE DEBIDO A LA MEJORA DE LAS CONDICIONES HIDROLÓGICAS, LOS CORTES DE ENERGÍA PUEDEN REDUCIRSE DENTRO DEL PERÍODO DE CORTE PROGRAMADO.**

CANTÓN	SECTOR
IBARRA	Calle Maldonado, Calle Juan Montalvo, calle Salinas hasta la Obispo Mosquera, Sucre, Bolívar, Obispo Mosquera, Banco Pichincha, Rafael Larrea, entre Sánchez y Cifuentes, y Sucre, Bomberos de Ibarra, Universidad UNIANDES, Colegio San Francisco, Unidad Educativa Particular Oviedo, Escuela Fiscal Mixta Alfredo Pérez Guerrero, Centro de Rehabilitación Social, Antiguo Hospital, Asilo de Ancianos León Rúaless, iglesia de San Francisco, Instituto Técnico Imbabura, Unidad Educativa La Salle, Colegio La Inmaculada Concepción, Banco Produbanco, Iglesia La Basílica de la Dolorosa, Coordinación Zonal de Educación Zona 1, EMAPA 1, Registro Civil Ibarra, Campus Antiguo Hospital San Vicente de Paúl UTN, Juan M. Grijalva desde Salinas hasta Simón Bolívar, Edificio CNT, Teatro Gran Colombia, Unidad Judicial Penal, Fiscalía General del Estado, Corte Provincial de Justicia de Imbabura.
IBARRA	Estadio San Miguel de Ibarra; Av. Ricardo Sánchez entre Av. Eugenio Espejo y Av. Camilo Ponce Enríquez; Super Mercado San José; Parque Ciudad Blanca, Parque paseo Pílanquí, ECU 911 Hospital Clínica Metropolitana.
IBARRA	Av. Eugenio Espejo el lado frente a las rieles del tren desde la Ricardo Sánchez hasta redondel del periférico Sur, Ciudadela Fecomi, calles Río Blanco, Carlos Proaño, Calle B, Calle C, Calle D, Calle E y Transversales; Sector de Yuyucocha, Estación de bombeo Yuyucocha, Calle Dr. Luis Eduardo Dávila, Luis Mideros, Calle Segundo Peñafiel, Calle Víctor Cifuentes, Calle Armando Hidrovo, Conjunto Habitacional Gustavo Pareja, Barrio Vista Hermosa, Ciudadela Municipal,, Granja Experimental Yuyucocha UTN



**RECUERDA QUE DEBIDO A LA MEJORA DE LAS CONDICIONES HIDROLÓGICAS, LOS CORTES DE ENERGÍA PUEDEN REDUCIRSE DENTRO DEL PERÍODO DE CORTE PROGRAMADO.**

CANTÓN	SECTOR
COTACACHI	Calles Pedro Albuja, Salinas, 24 de Mayo, Sucre, Centro de Cotacachi calles Segundo Luis Moreno, BOLÍVAR, 10 de Agosto, Modesto Peñeherrera, Pedro Moncayo, Hospital Asdrúbal de la Torre, La Pradera, Colegio del Cuero, Ciudadela San Alberto, UPC de la Pradera, Dispensario Médico del IESS, Banco del Pichincha, Gad Municipal de Cotacachi, Agencia EMELNORTE, Bomberos.

