

**BUEN
PLAN**

PLAN OPERATIVO

POR FERIADO

Año Nuevo

EL NUEVO
ECUADOR

RED VIAL ESTATAL

★ MUY BUENO

% 10,02 LONG 987,80 Km

★ BUENO

% 32,18 LONG 3.172,20 Km

★ REGULAR

% 37,17 LONG 3.664,30 Km

★ CIRCULAR CON PRECAUCIÓN

% 20,63 LONG 2.034,30 Km

MAPA · Estado actual



TOTAL KM: 9.858,60

Circular con precaución en las vías:

Corte: 15:00 | 30/12/24



Esmeraldas

Vía-km	Situación
Vía E381, "Y" del Salto - Muisne, sector Pueblo Nuevo km 11.	Vía parcialmente habilitada.
Vía E20, Esmeraldas - Quinindé, sectores Chinca km 32, El Vergel km 65, El Mirador km 71 y Chucaple, km 60.	Vía parcialmente habilitada.
Vía E10, San Lorenzo - límite con Lita, sector Durango, km 34.	Vía parcialmente habilitada.



Los Ríos

Vía-km	Situación
Vía E25, Jujan - Babahoyo, sector puentes Gemelos, km 62, sentido San Juan - Babahoyo.	Vía cerrada. Trabajos en el puente Gemelo 1. Ruta alterna: • Puente Gemelo 2



Manabí

Vía-km	Situación
Vía E387, Calceta - Tosagua, sector Pitahaya y La Virgen.	Vía parcialmente habilitada.
Vía E386, Pedernales - Cojimíes, km 7.	Vía parcialmente habilitada.
Vía E384, Chone - Pimpiguasí, km 12 y km 13.	Vía parcialmente habilitada.
Vía E15, Pedernales - Chamanga, km 7.	Vía parcialmente habilitada.
Vía E30, Portoviejo - Pichincha, km 84 y km 86.	Vía parcialmente habilitada.
Vía E383, Km 8 - El 20 - La Margarita, km 16.	Vía parcialmente habilitada.

Circular con precaución en las vías:

Corte: 15:00 | 30/12/24



Cañar

Vía-km	Situación
Vía E47, Huigra - El Piedrero, sector Primero de Mayo.	Vía parcialmente habilitada. Ruta alterna: <ul style="list-style-type: none"> Huigra - La Troncal - Zhud - Alausí.



Cotopaxi

Vía-km	Situación
Vía E30, Latacunga - La Maná, parroquia Tingo - La Esperanza, km 79, km 84, km 85 y km 106.	Vía parcialmente habilitada.



Chimborazo

Vía-km	Situación
Vía E35, Riobamba - Balbanera - Alausí - Guasuntos - Chunchi, sector Casual.	Vía cerrada. Rutas alternas: <ul style="list-style-type: none"> Guamote - García Moreno - Sibambe. Guasuntos - Cherlo - Charicando. Tixán - Pueblo Viejo - Alausí (vehículos hasta 3.5 ton.)

Circular con precaución en las vías:

Corte: 15:00 | 30/12/24



Imbabura

Vía-km	Situación
Vía E10, Salinas - Lita, sector El Guadual, km 114.	Vía parcialmente habilitada.
Vía E29, Otavalo - Selva Alegre - Saguangal - Las Golondrinas, sectores Inguincho, km 26, La Vega, km 89 y Charcos, km 94.	Vía parcialmente habilitada.



Tungurahua

Vía-km	Situación
Vía E30, Baños - Puyo, sectores Agoyán km 43, San Jorge km 48 y Río Negro km 63.	Vía parcialmente habilitada.
Vía E35, Paso Lateral Norte de Ambato, sector Las Viñas, km 5.	Vía parcialmente habilitada.
Vía E30, Ambato - Pelileo - Baños, sector La Hamaca, km 27.	Vía parcialmente habilitada.

Circular con precaución en las vías:

Corte: 15:00 | 30/12/24



Azuay

Vía-km	Situación
Vía E59, Cuenca - Girón - Pasaje, kilómetros: 39, 53, 72, 75, 111 y 118.	Vía parcialmente habilitada.
Vía E582, Cuenca - Molleturo - El Empalme, kilómetro 89.	Vía parcialmente habilitada.
Vía E40, Paute - Guarumales - Méndez (límite provincial Morona Santiago) kilómetros 22, 61, 76 y sector Sopladora, km 114.	Vía parcialmente habilitada.
Vía E35, Cumbe - La Jarata - Oña, km 10.	Vía parcialmente habilitada.



Loja

Vía-km	Situación
Vía E682, Paso Lateral de Loja, sector Urna en Chontacruz.	Vía parcialmente habilitada.

Circular con precaución en las vías:

Corte: 15:00 | 30/12/24



Sucumbíos

Vía-km	Situación
Vía E10, Nueva Loja - Puerto El Carmen, km 117, sector Brisas del Cuyabeno.	Vía parcialmente habilitada.
Vía E45, Nueva Loja - Quito, km 82 y km 92.	Vía parcialmente habilitada.
Vía E10, Lumbaqui - La Bonita - El Playón, puente El Garrapatal, km 28.	Paso controlado Habilitada la vía solo para vehículos livianos. Ruta alterna: • Lago Agrio - Baeza - Quito.
Vía E10, Lumbaqui - La Bonita - El Playón, sectores: El Cabuyal km 78 y puente Río Sucio, km 86.	Vía parcialmente habilitada.
Vía E45, "Y" de Baeza - Lago Agrio.	Cerrada para vehículos pesados de más de 3 ejes, desde las 19:00 a 05:00 Ruta alterna: • Lago Agrio - Coca - Loreto - "Y" de Dayuma - Baeza.



Napo

Vía-km	Situación
Vía E45, Tena - Puyo, sector puente Puerto Napo, km 10.	Paso controlado.
Vía E45, "Y" de Baeza - "Y" de Narupa, sector Cocodrilos, km 45. "Y" de Baeza - El Chaco, sector quebrada Macanas. "Y" de Baeza - El Reventador - Nueva Loja, sector Santa Rosa - Tres Cruces.	Vía parcialmente habilitada.
Vía E45, "Y" de Baeza - Lago Agrio.	Cerrada para vehículos pesados de más de 3 ejes, desde las 19:00 a 05:00 Ruta alterna: • Lago Agrio - Coca - Loreto - "Y" de Dayuma - Baeza.

Circular con precaución en las vías:

Corte: 15:00 | 30/12/24



Morona Santiago

Vía-km	Situación
E45, Macas - Logroño, km 10, sector Paso Carreño.	Vía parcialmente habilitada.
E45, Plan de Milagro - San Juan Bosco, kilómetros: 3, 6, 9, 11, 12, 14, 16.	Vía parcialmente habilitada.
E45, San Juan Bosco - Kalaglas - Gualaquiza, kilómetros: 3, 9, 12, 14, 18 y 26.	Vía parcialmente habilitada.
E594, Gualaquiza - Chigüinda - Sigsig, sector El Aguacate.	Vía parcialmente habilitada.

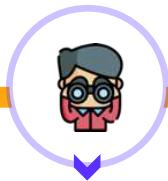


Pastaza

Vía-km	Situación
Vía E30, Baños - Puyo, sector El Kilo 2, km 72	Vía parcialmente habilitada.

Procedimiento en atención a posibles emergencias

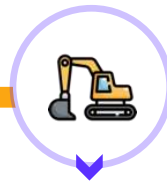
Atendemos todas las emergencias.



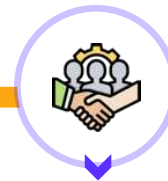
Equipo del MTOP inspecciona las vías en las patrullas de caminos para alertar la presencia de posibles deslizamientos.



Coordinación con las microempresas de la zona para la atención de las afectaciones reportadas.



Personal del MTOP moviliza la maquinaria estratégicamente para continuar la atención de las posibles afectaciones.



Trabajo coordinado con los Gobiernos Autónomos Descentralizados (GAD) y las empresas delegatarias en todo el país para habilitar las vías en el menor tiempo.



Con el apoyo de la Comisión de Tránsito del Ecuador (CTE), Policía Nacional y los agentes de tránsito de los GAD se realizan operativos de prevención para garantizar la seguridad de la ciudadanía.

Personal y maquinaria de MTOP en territorio

Distribuido en todas las zonas del país.

Trabajamos en el control y prevención en las vías.



190

Funcionarios

Entre técnicos y operadores de maquinaria estarán operativos durante el feriado.



181

Unidades

Equipo caminero desplegado a escala nacional (volquetas y retroexcavadoras).



21

Patrullas

Monitorearán las vías.

Agencia Nacional de Tránsito del Ecuador

CONTROLES OPERATIVOS EN TERRITORIO:

INICIO: Martes, 31 de diciembre de 2024, a las 12:00.

FIN: Domingo, 05 de enero de 2025, a las 00:00.

Acciones en territorio de ANT



Coordinación con entes de control

- Operativos “Brigadas de Control” en los terminales terrestres.

- Control y revisión preventiva de los vehículos, antes de la autorización de salida desde los terminales terrestres.

- Gestionar el tránsito en los ejes viales de su jurisdicción, favoreciendo la seguridad vial de los usuarios, mediante la implementación de unidireccionalidades, contraflujos, desvíos y otras acciones.

- Implementar operativos de control enfocados a la reducción de siniestros de tránsito.

- Implementación de estrategias para usuarios de motos.



Campañas de Seguridad Vial

- Coordinación con las escuelas de conducción para ejecución de campañas de seguridad vial en terminales y lugares de mayor índice de siniestros de tránsito.
 - ❖ Uso de cinturón de seguridad.

 - ❖ Respetar las señales de tránsito.

 - ❖ No conducir bajo la influencia del alcohol o sustancias psicotrópicas.

Acciones en territorio de ANT

Coordinación brigadas de control en terminales terrestres

- Verificar el cumplimiento de la normativa vigente en las operadoras de transporte público, previo a la salida de los terminales terrestres.

Operativos de control en terminales terrestres

- Para la circulación de todas las modalidades de transporte (público, comercial y particular) es obligatorio portar documentos en regla: matrícula, licencia y título habilitante.
 - Verificación de uso de cinturón de seguridad por parte del conductor y pasajeros.
 - Código QR.
 - Inspección visual de unidades.
 - Cumplimiento de tarifas en ventanillas.

Comisión de Tránsito del Ecuador

CONTROLES OPERATIVOS EN TERRITORIO:

INICIO: Martes, 31 de diciembre de 2024, a las 12:00.

FIN: Domingo, 05 de enero de 2025, a las 00:00.

Operativos en territorio de la CTE

Personal y unidades

para los operativos en territorio.

Control permanente en las vías



5.357

Agentes de tránsito.

Usarán para el control: drones, alcohosensores , handheld scanners, body cam y radios de comunicación.



321

Unidades de 4 ruedas (camionetas, ambulancias, rescate y grúas).



291

Motos, motonetas y bicicletas.

Operativos en territorio de la CTE

Control de peajes			
Guayas: Chongón, Chivería, Yaguachi, Boliche, Tambo, Naranjal, El Triunfo, La Cadena y Playas.		Santo Domingo: Santo Domingo y Cóngoma.	Manabí: Cerro de Guayabal.
El Oro: El Garrido y La Avanzada.	Los Ríos: Los Ángeles.	Santa Elena: Olmedo.	Pichincha: Alóag.

Patrullaje

En **3.139 km** de vías



➤ **612** unidades disponibles.



➤ Con apoyo de **5.357** agentes.

Terminales terrestres

- Guayaquil
- Pascuales
- Daule
- Durán
- Milagro
- Vinces
- Ventanas
- Baba
- Santa Elena
- La Concordia



Contactos

Año Nuevo

Zonal 1

Esmeraldas, Sucumbíos, Carchi e Imbabura

 Mateo Cazares
 0959124190
 lcazares@mtop.gob.ec

Zonal 2

Napo, Pichincha y Orellana

 Freddy Sanmartín
 0983476617
 fsanmartin@mtop.gob.ec



Zonal 3

Cotopaxi, Tungurahua, Chimborazo y Pastaza

 Nelson Guamán
 0998066239
 nguaman@mtop.gob.ec

Zonal 4

Manabí y Santo Domingo de los Tsáchilas

 Dixsier Sabando
 0988436336
 dsabando@mtop.gob.ec




Zonal 5

Guayas, Galápagos, Bolívar, Santa Elena y Los Ríos

 José Saavedra
 0995664497
 jsaavedra@mtop.gob.ec



Zonal 6

Azuay, Cañar y Morona Santiago

 Mary Albán
 0987720504
 malban@mtop.gob.ec

Zonal 7

Loja, El Oro y Zamora Chinchipe

 Stalin Suescun
 0991339933
 ssuescun@mtop.gob.ec

**BUEN
PLAN**

EL NUEVO
ECUADOR

Feriado Año Nuevo