

**RECUERDA QUE DEBIDO A LA MEJORA DE LAS CONDICIONES HIDROLÓGICAS, LOS CORTES DE ENERGÍA PUEDEN REDUCIRSE DENTRO DEL PERIODO DE CORTE PROGRAMADO**

CANTÓN	ZONA DE CORTES	SECTORES
CUENCA	0203: SAN SEBASTIAN/CRUZ DEL VADO	BOLÍVAR ENTRE MIGUEL VELEZ Y JUAN MONTALVO, CLINICA BOLÍVAR, SUCRE SENTRE MIGUEL VELEZ Y GENERAL TORRES, PLAZA SAN FRANCISCO, LA CONDAMINE
CUENCA	0205: UNIVERSIDAD DE CUENCA CAMPUS CENTRAL/ OTORONGO/ CLINICA SANTA INES	DOCE DE ABRIL ENTRE SOLANO Y EL ORO, AV. TRES DE NOVIEMBRE ENTRE LOJA Y SIMÓN BOLÍVAR, AV. LOJA ENTRE DOCE DE ABRIL Y REMIGIO TAMARIZ, AGUSTÍN CUEVA ENTRE DOCE DE ABRIL Y REMIGIO TAMARIZ, FEDERICO PROAÑO ENTRE DANIEL CÓRDOVA Y REMIGIO TAMARIZ, BENJAMÍN DE LA CADENA.
CUENCA	0325: SECTOR TOTORACOCHA / CEMENTERIO / AV.PASEO DE LOS CAÑARIS / AV. HURTADO DE MENDOZA / YANAHURCO	HURTADO DE MENDOZA, CDLA. TOSI, CDLA. BANCO DE LA VIVIENDA, CENTRAL TELEFÓNICA ETAPA, YANAHURCO, RÍO CURARAY, FASAYÑÁN, SARAURCO, ALLCUQUIRO, BUERÁN, CORDILLERA, ANTISANA, PARQUE CURIQUINGA, AV. LOS ANDES, COMPLEJO TOTORACOCHA, PASEO MILCHICHIG, CALLES DEL CÓNDROR, DE LOS HUANCAYILCAS, YAGUARCOCHA, TOTORACOCHA, HUILA, PAN DE AZÚCAR, REVENTADOR, PASEO MILCHICHIG.
CUENCA	1323: ESTACIÓN DE CUMBE/SAN AGUSTIN/SAN PEDRO DE ESCALERAS/VICTORIA DEL PORTETE/DESCANSO DE SUCRE/CUMBE/JIMA / SAN JOSE RARANGA/ LA ESMERALDA/SAN MIGUEL CUYES/AMAZONAS	BELLAVISTA TARQUI, ESTACIÓN DE CUMBRE,SAN PEDRO DE ESCALERAS, LA MERCED CUMBE, VICTORIA DEL PORTETE, CHURUGUSHO, IRQUIS, SAN VICENTE DE ARRAYÁN, RODEO CUMBE, SIMBALO, UCURURRO, TIERRA BLANCA, GAÑADEL, TACADEL, VIOLA LA UNIÓN, JIMA, SAN JOSE DE RARANGA, LA ESMERALDA DE SAN JOSÉ DE RARANGA, CUSHING, MOYA, SAN MIGUEL DE CUYES, AMAZONAS

**RECUERDA QUE DEBIDO A LA MEJORA DE LAS CONDICIONES HIDROLÓGICAS, LOS CORTES DE ENERGÍA PUEDEN REDUCIRSE DENTRO DEL PERIODO DE CORTE PROGRAMADO**

CANTÓN	ZONA DE CORTES	SECTORES
CUENCA	0103: VEGA MUÑOZ ENTRE GENERAL TORRES Y BENIGNO MALO, SANGURIMA ENTRE JUAN MONTALVO Y BENIGNO MALO, GRAN COLOMBIA ENTRE ESTÉVEZ DE TORAL Y BENIGNO MALO, LAMAR ENTRE JUAN MONTALVO Y LUIS CORDERO, BOLÍVAR ENTRE TARQUI Y JUAN MONTALVO	VEGA MUÑOZ ENTRE GENERAL TORRES Y BENIGNO MALO, SANGURIMA ENTRE JUAN MONTALVO Y BENIGNO MALO, GRAN COLOMBIA ENTRE ESTÉVEZ DE TORAL Y BENIGNO MALO, LAMAR ENTRE JUAN MONTALVO Y LUIS CORDERO, BOLÍVAR ENTRE TARQUI Y JUAN MONTALVO
CUENCA	0521: AV. DE LAS AMERICAS CARRIL DE SALIDA DE LA CIUDAD DESDE LA CALLE MANUEL DE CISNEROS HASTA LA AUTOPISTA/ NARANCAY / TUTUPALI GRANDE Y CHICO/BARRIO CHAULLAYACU	AV. DE LAS AMERICAS CARRIL DE SALIDA DE LA CIUDAD DESDE LA CALLE MANUEL DE CISNEROS HASTA LA AUTOPISTA, PANAMERICANA SUR DESDE NARANCAY HASTA TARQUI, SECTORES PLATAFORMA ITINERANTE DE NARANCAY, NARANCAY BAJO, PROPARTES, CALLES ISAAC ALBENIZ, BEETHOVEN, MOZART, ESCUELA HÍPICA DE LA POLICIA, CERÁMICA CUENCA, CAVA SAN MIGUEL, SEÑOR DEL CAUTIVO, LA PRADERA, ZHUCAY, ZHUCAY LOMA, TUTUPALI GRANDE Y CHICO, ATUCLOMA, BELLAVISTA, COTAPAMBA, TRANCAPAMBA, SANTA ROSA, AGCHAYACU, CORAZÓN DE JESÚS, TRES CLAVELES, RUTA SUNSUN, HASTA LA PLANTA DE TRATAMIENTO NERO, SECTOR BARRIO CHAULLAYACU
OÑA / SANTA ISABEL	1425: SANTA ISABEL / OÑA / EL TABLÓN - SARAGURO	RIRCAY, YARITZAGUA, EL MOLINO, SANTA ROSA, EL PROGRESO, PORTETILLO, LA CRÍA, SAN ISIDRO, CORRALEJA, SUSUDEL, YUNGUILLAPAMBA, OÑA CENTRO, EL TABLÓN.
SIGSIG	1521 SIGSIG / LUDO / CUCHIL GUALACEO: NALLIG, UZHAR, SAN LUIS, DUNDLA, SAN JUAN, SARACTAR, LA TRANCA, SAN MIGUEL, SAN ANTONIO VÍA GUALACEO SAN JUAN SHOTOR ,	GUALACEO: (NALLIG, UZHAR, SAN LUIS, DUNDLA, SAN JUAN, SARACTAR, LA TRANCA, SAN MIGUEL, SAN ANTONIO, VÍA GUALACEO SAN JUAN.)  SÍGSIG: (YAGUARSOL, SIGSIGLLANO, SIPTA, LA UNIÓN, DELEGSOL, SORCHE, SUGUNSORCHE, GUANÑA, TIGAPALI PANZHA, TULTUL, PAMARCHACRIN, CHININ, CRUZ LOMA, PIQUETES, ALGARROBOS, ZHIMBRUG, PEÑAS BLANCAS, PIBLIA, PITAGMA, AV. MARÍA AUXILIADORA, AV. HÉROES DEL CENEPA, AV. KENNEDY, CALLE RESTAURACIÓN, ZHINGATE, BARRIO PEDERNAL, CINCO ESQUINAS, VÍA AL ORIENTE, MERCADO MUNICIPAL, HOSPITAL MUNICIPAL, CALLE GARCÍA MORENO, CALLE GONZÁLEZ SUÁREZ, CALLE IGNACIO ARCENTALES, ROSAS, VÍA A DACTE, PUEBLO VIEJO, CALLANCAY, ZHIPIR, ZHUZHU, TASQUI, PARROQUIA CUTCIL, CEBADILLAS, ALTARHURCO, CHURUCO, NARIG, CHOBSI, TULLUPAMBA, PUCUNDEL, GUTÚN, SAN ANTONIO DE JACARCAR, PINGLLO, SARAR, BUENAVISTA, LOMA LARGA, VIRGENPAMBA, LUDO, HATOBOLLO, LA DOLOROSA, CAZHAPUGRO, SERRAG, YARIGUIÑA ) GUALAQUIZA: (GRANADILLAS, TENDALES, SANGURIMA, PARROQUIA CHIGUINDA, PARROQUIA BERMEJOS, SAN MARTÍN, EL BOLICHE).
CUENCA	1722 CAMINO DEL TEJAR ENTRE CALLE DEL SARAR Y AV. DE LAS AMÉRICAS / LAS PENCAS BAJO	ORDÓÑEZ LASSO, CAMINO DEL TEJAR, LAS PENCAS.



RECUERDA QUE DEBIDO A LA MEJORA DE LAS CONDICIONES HIDROLÓGICAS, LOS CORTES DE ENERGÍA PUEDEN REDUCIRSE DENTRO DEL PERIODO DE CORTE PROGRAMADO

CANTÓN	ZONA DE CORTES	SECTORES
CUENCA	0321A: BAGUANCHI / GUNCAY / SANTA CATALINA / SAN PEDRO DE EL VALLE / EL CEMENTERIO DE EL VALLE / RAYOLOMA.	AV. 24 DE MAYO, REDONDEL DEL IESS, RAYOLOMA, BARRIO EMILIO SARMIENTO, BAGUANCHI, CRUCE DE MONAY, CARAPUNGO, EL TABLON DE PACCHA, EL CEDILLO, COLEGIO ALEMAN, GUNCAY, SANTA CATALINA, SAN PEDRO DE BAHUANCHI, EL CEMENTERIO DE EL VALLE, SAN MIGUEL DE BAGUANCHI, BAGUANCHI CHICO, COCHAS DE PACCHA, EL CARMEN, TORREOS, TOCTEPAMBA.
CUENCA	0321B: BELLA UNIÓN / SANTA BARBARA / SAN PEDRO / GANANCAY / SIGSICOCHA / LA LIBERTAD / SAN BARTOLOMÉ.	BELLA UNIÓN, SANTA BARBARA, SAN PEDRO, GANANCAY, SIGSICOCHA, LA LIBERTAD, SAN BARTOLOMÉ.
CUENCA	0321C: SANTA ANA / TIGAPAL / GORDELEG / ZHIDMAD / GUANDUG / CAZHAPATA / EL GUAYAN / CHICO LALCOTE / SAN JOSE DE LALCOTE / EL CARMEN DE JADAN / BAYZHUN / EL TABLON / YUDO.	SANTA ANA, TIGAPAL, GORDELEG, ZHIDMAD, GUANDUG, CAZHAPATA, EL GUAYAN, CHICOLALCOTE, SAN JOSE DE LALCOTE, EL CARMEN DE JADAN, BAYZHUN, EL TABLON, YUDO.
CUENCA	0321D: QUINGEO/ SAN JOSE DE RARANGA	EL VERDE QUINGEO, MEMBRILLO SANTA ANA, COCHAPAMBA QUINGEO, RUNAMACAS, MACAS QUINGEO, MONJAS QUINGEO, GARAUSHI, PIRICOCHA, CASPICORRAL, HUAIRAPUNGO, LA ESPERANZA SAN JOSE DE RARANGA
CUENCA	0322A: GONZÁLEZ SUÁREZ / SECTOR EUCALIPTOS	GONZÁLEZ SUÁREZ DESDE LA MAX UHLE HASTA AV. TAHUANTINSUYO, CALLE CARPENTER, GENERAL ARTIGAS, CONSTANCIO VIGIL, GABRIELA MISTRAL, PANCHO VILLA, BENITO JUAREZ, JOSE MARTI, 13 DE ABRIL, DE LOS MAYAS, RAFAEL GALARZA, MANUEL MUÑOZ, HERNAN CORDERO, TEOTIHUACAN, ATAHUALPA, OCTAVIO PAZ, PABLO NERUDA, EL TIEMPO HASTA WASHINGTON, SECTOR CURTIEMBRE, MULTIFAMILIARES EUCALIPTOS, SECTOR PARQUE INTERANDINO, CALLE LOS SHIRIS, ALTIPLANO, PRINCESA PACCHA, PINTAG.
CUENCA	0423: SININCAY / BARRIAL BLANCO / TURUHUAYCO	EL CARMEN DE SININCAY, CRUCE DEL CARMEN, BARRIO SANTA FE, EL TABLÓN DE LAS ORQUÍDEAS, AV. BARRIAL BLANCO, DE LAS AREPAS, AV. TURUHUAYCO, AV. MANUEL ANTONIO MUÑOZ BORRERO, CUMANA.
CUENCA	0525: BAÑOS/CHAUCHA / TANGEO	CALLE ANTONIO LLORET, JUAN PIO MONTUFAR, DOS DE AGOSTO, JUAN LARREA GUERRERO, MANUELA CAÑIZARES, CANTON BUENA FE, AV. RICARDO DURAN, BAÑOS CENTRO, UCHULOMA, SECTOR HUISSHIL, MINAS DE BAÑOS, SUSTAG, SOLDADOS, TANGEO, PIMO, EL BARCO, SAN ANTONIO, SAN GABRIEL DE CHAUCHA, LA IBERIA, CARMEN DE PIJILÍ.
CUENCA	0724B: HUAJIBAMBA / LA MERCED / IGLESIA DE SIDCAY	HUAJIBAMBA LA MERCED, LA MERCED RICAURTE.
CUENCA	0821: TURI / SECTORES ENTRE 1RO DE MAYO, REMIGO CRESPO, SOLANO Y LOJA	TURI, 24 DE MAYO ENTRE REDONDEL DE GAPAL Y TRES PUENTES, PRIMERO DE MAYO ENTRE TRES PUENTES Y LOJA, 10 DE AGOSTO ENTRE SOLANO Y LOJA, LORENZO PIEDRA, REMIGIO CRESPO ENTRE SOLANO Y LOJA.



RECUERDA QUE DEBIDO A LA MEJORA DE LAS CONDICIONES HIDROLÓGICAS, LOS CORTES DE ENERGÍA PUEDEN REDUCIRSE DENTRO DEL PERIODO DE CORTE PROGRAMADO

CANTÓN	ZONA DE CORTES	SECTORES
CUENCA	0101: VARGAS MACHUCA, TOMÁS ORDÓÑEZ Y MANUEL VEGA ENTRE BOLÍVAR Y RAFAEL MARÍA ARÍZAGA. MERCADO 9 DE OCTUBRE Y PLAZA ROTARY, CONSEJO PROVINCIAL.	CALLE PÍO BRAVO ENTRE LUIS CORDERO Y AV. HUAYNA CÁPAC, ANTONIO VEGA MUÑOZ ENTRE MARIANO CUEVA Y AV. HUAYNA CÁPAC, GASPAR SANGURIMA ENTRE HERMANO MIGUEL Y AV. HUAYNA CÁPAC, LAMAR ENTRE MARIANO CUEVA Y AV. HUAYNA CÁPAC, GRAN COLOMBIA ENTE MARIANO CUEVA Y AV. HUYANA CÁPAC, BOLÍVAR ENTRE MARIANO CUEVA Y VARGAS MACHUCA, MARIANO CUEVA ENTRE SUCRE Y RAFAEL MARÍA ARÍZAGA, VARGAS MACHUCA ENTRE BOLÍVAR Y RAFAEL MARÍA ARÍZAGA, TOMÁS ORDÓÑEZ ENTRE GRAN COLOMBIA Y RAFAEL MARÍA ARÍZAGA, MANUEL VEGA DESDE LA BOLÍVAR HASTA RAFAEL MARÍA ARÍZAGA. MERCADO NUEVE DE OCTUBRE Y PLAZA ROTARY, CONSEJO PROVINCIAL.
CUENCA	05210: SECTOR AV. ORDÓÑEZ LASSO / PASEO TRES DE NOVIEMBRE	FRANCISCO CISNEROS, MIGUEL ORTEGA ALCOGER, FRANCISCO AGUILAR, MARIANO ESTRELLA, GENERAL ESCANDÓN, RICARDO DARQUEA GRANDA, VÍCTOR MANUEL ALBORNOZ, ORDÓÑEZ LASSO DESDE LOS CEREZOS HASTA LOS ALAMOS, PASEO TRES DE NOVIEMBRE.
CUENCA	0529: 1RO DE MAYO / REMIGIO CRESPO	1ERO DE MAYO ENTRE LOJA Y SOLANO, 10 DE AGOSTO EN MIGUEL DIAZ Y LOJA, LORENZO PIEDRA ENTRE ISABEL LANDIBAR Y REMIGIO CRESPO, REMIGIO CRESPO ENTRE LOJA Y SOLANO, JULIO MATOVELLE ENTRE LOJA Y JUAN IÑIGUEZ.
PAUTE	1223: EL CABO / LA HIGUERA / ZHUMIR / GUACHAPALA / EL PAN	EL CABO, ZHUMIR, GUACHAPALA, LUGMAPAMBA, RUMIHURCO, LA ESTANCIA, AGUAS BLANCAS, CHICÁN, COPZHAL, MARAS, ALGARROBO, CHICTY, SAN PEDRO, TUTUCAN, PARIG, GUACHAPALA, ÑUNURCO, DON JULO, GUABLID, SACRE, SAN VICENTE, SA.NTA TERESITA, LA MERCED, EL PAN, LA TINA, SEVILLA DE ORO, CHIMUL, LA UNIÓN, SANTA ROSA, CENTRO DE PALMAS, CHALACAY, OSOYACU
PAUTE	1523A: SECTOR UZHUPUD HASTA PADREHURCO.	UZHUPUD, COLEGIO AGRONOMICO, SAN IGNACION, SANJUANPAMBA, ZHUMIR, SAN JOSE DE HUACAS, TACAPAMBA, VILLAFLO, VANTE, PIRINCAY, PAUTE CENTRO, PLAZAPAMBA, EL CALVARIO, VIRGENPAMBA, PUCALOMA, MARCOLOMA, ZECAY, SUMAN, GUAYAN, BULAN, TEJAR, TAMBILLO PADREHURCO
PAUTE	1523B: GUACHALAN/ CHAGUARLOMA/ ZHARBAN/ RANCHOLOMA/ CALLASAY GRANDE/BURIN/ ZHORDAN	SECTORES:GUACHALAN, CHAGUARLOMA, ZHARBAN, RANCHOLOMA, CALLASAY GRANDE,,BURIN, ZHORDAN,

RECUERDA QUE DEBIDO A LA MEJORA DE LAS CONDICIONES HIDROLÓGICAS, LOS CORTES DE ENERGÍA PUEDEN REDUCIRSE DENTRO DEL PERIODO DE CORTE PROGRAMADO

CANTÓN	ZONA DE CORTES	SECTORES
CUENCA	0102: SANGURIMA, GRAN COLOMBIA Y BOLÍVAR ENTRE BENIGNO MALO Y HERMANO MIGUEL. GOBERNACIÓN, IESS	SANGURIMA ENTRE LUIS CORDERO Y HERMANO MIGUEL, LAMAR ENTRE LUIS CORDERO Y MARIANO CUEVA, GRAN COLOMBIA ENTRE BENIGNO MALO Y HERMANO MIGUEL, BOLÍVAR ENTRE BENIGNO MALO Y MARIANO CUEVA, SUCRE ENTRE BORRERO Y HERMANO MIGUEL, GOBERNACIÓN, IESS. LUIS CORDERO ENTRE SANGURIMA Y RAFAEL MARÍA ARÍZAGA, LUIS CORDERO ENTRE BOLÍVAR Y GRAN COLOMBIA, BENIGNO MALO ENTRE BOLÍVAR Y LAMAR, BORRERO ENTRE PRESIDENTE CORDOVA Y VEGA MUÑOZ, HERMANO MIGUEL ENTRE SUCRE Y SANGURIMA, MARIANO CUEVA ENTRE SUCRE Y BOLÍVAR.
CUENCA	0823: LA QUEBRADA DE TURI, BELLAVISTA / PUNTA CORRAL / CORAZÓN DE JESUS / SAN PEDRO DE HIERBA BUENA / EL VERDE / GULLANZHAPA / GUALALCAY / VÍA A LOS LAURELES / VÍA A PAREDONES / TRES ESTRELLAS / TOTORACocha ALTA Y BAJA DE GUALALCAY / TRANCAPAMBA / SAN PEDRO DE YUNGA / PARACOLOMA / MORASCALLE / TAÑILOMA / CHILCATOTORA / CHILACACHAPARRA / SAN FRANCISCO / TARQUI CENTRO.	LA QUEBRADA DE TURI, BELLAVISTA, PUNTA CORRAL; CORAZÓN DE JESÚS, SAN PEDRO DE HIERBA BUENA; EL VERDE; GULLANZHAPA, GUALALCAY, VIA A LOS LAURELES, VIA A PAREDONES, TRES ESTRELLAS, TOTORACocha ALTA Y BAJA DE GUALALCAY, TRANCAPAMBA, SAN PEDRO DE YUNGA, PARACOLOMA, MORASCALLE, TAÑILOMA, CHILCATOTORA, CHILACACHAPARRA, SAN FRANCISCO, TARQUI CENTRO.
NABÓN	1422: LENTAG / LA PAZ / NABÓN / OÑA	LENTAG BOHEMIA DRINKS, PAREDONES SAN FELIPE DE OÑA, YUQUIS, MEMBRILLO, NABÓN, ÑAMARÍN, COCHAPATA, ZHIÑA, LA CRUZ, HERMANO MIGUEL, PICHANILLAS, LA JARATA, AYALOMA, LA RAMADA, MORASLOMA, PATADEL, BAIJÓN, CASADEL, RUMILOMA, LAS NIEVES CHAYA, BAYÁN, COCHAPATA, PUCA, TAMBO VIEJO, LA PAZ, PUTUPANO, PURÍN, ROSAS, RODEO, MORASLOMA DE OÑA, CHUNAZANA, RAÑAS, TRANCAPATA LAS NIEVES CHAYA, PUCALLPA, CHACAPATA, RAMBRAN SAN FELIPE DE OÑA, ULUCATA, PICHANILLAS, CHARQUI, EL PASO, LLIMBI, UDUZHAPA, PUEBLO VIEJO, BAIJÓN, SANTA ELENA, COPACABANA, PARAMO DE TINAJILLAS, RARIG, OÑAZHAPA, TINTACRUZ, COCHAPATA.
GUALACEO	1522 GUALACEO CENTRO, SAN PEDRO LOS OLIVOS	GUALACEO CENTRO, AYALOMA, VÍA QUIMZHI - DOTAXI, PARCULOMA, SALAGUICHAY, AV. POLICÍA NACIONAL, AV. CIRCUNVALACIÓN, CALLE EUGENIO ESPEJO, EL PROGRESO, BARRIO LINDO, BULZHÚN, TOCTELOMA, PATUL, LLAMPASAY, BULLCAY, ILUNCAY, SAN PEDRO DE LOS OLIVOS, CAGUAZHÚN CHICO, PUENTE EUROPA

RECUERDA QUE DEBIDO A LA MEJORA DE LAS CONDICIONES HIDROLÓGICAS, LOS CORTES DE ENERGÍA PUEDEN REDUCIRSE DENTRO DEL PERIODO DE CORTE PROGRAMADO

CANTÓN	ZONA DE CORTES	SECTORES
CUENCA	0522: UNIDAD NACIONAL / EX - CREA / COLISEO / TOTEMS	AV. MEXICO, CALLES COSTA RICAS, NICARAGUA, EL SALVADOR, VENEZUELA, TRINIDAD Y TOBAGO, AV. AMAZONAS, BARRIO LOS SENDEROS, CALLES ECUADOR, COLOMBIA, PARAGUAY, URUGUAY, CHILE, PADUA, AV. UNIDAD NACIONAL, GUAYAS ENTRE UNIDAD NACIONAL Y REMIGIO TAMARIZ, AV. REMIGIO CRESPO ENTRE AMERICAS Y LOJA, AV. DEL BATAN ENTRE AMERICAS Y LOS RIOS, AV. DOCE DE ABRIL ENTRE AMERICAS Y LOS RIOS, COLISEO JEFERSON PEREZ, PISCINA OLIMPICA, AV. GRAN COLOMBIA ENTRE AMERICAS Y MIGUEL MOROCHO, ZONA ROSA.
GIRÓN	1423: VÍA GIRÓN - PASAJE / GIRÓN / SAN FERNANDO	BALZAPAMBA, MOISEN, PACAY, PUCUCARI, ROSAS, SANTO CRISTO, ASUNCIÓN, LAS NIEVES, RUMILOMA, RUMIPAMBA, SANTA ROSA, COCHALOMA, SAN JOSE, SAN FERNANDO, PARTE ALTA DE CALEDONIAS, RIRCAY, PONGO GRANDE, RIRCAY, GIGANTONES, CALEDONIAS, PONGO CHICO, RUMIPAMBA, LEOCAPAC, PARCUSPAMBA, TABLON, GIRÓN CENTRO, MAZTA CHICO, MAZTA GRANDE, ZAPATA, EL VERDE, PORTETE, EL CHORRO, CARMEN DEL CHORRO, FATIMA, NARAMBOTE, PUCALLPA, CHORRO GRANDE, SANTA ANA CAUQUIL BESTION, SAN GERARDO, SAN MARTIN GRANDE, CHUMBLIN, CRISTAL AGUARONGOS.



RECUERDA QUE DEBIDO A LA MEJORA DE LAS CONDICIONES HIDROLÓGICAS, LOS CORTES DE ENERGÍA PUEDEN REDUCIRSE DENTRO DEL PERIODO DE CORTE PROGRAMADO

CANTÓN	ZONA DE CORTES	SECTORES
CUENCA	0324A: AV. VIRACOCABAMBA /MERCADO 12 DE ABRIL	AV. VIRACOCABAMBA, AV GUAPONDELIG, CALLE JAIME ROLDOS, ELOY ALFARO, JUAN JOSÉ FLORES, GUSTAVO LEMUS. JACINTO JIJON Y CAMAÑO, JERÓNIMO CARRIÓN.



RECUERDA QUE DEBIDO A LA MEJORA DE LAS CONDICIONES HIDROLÓGICAS, LOS CORTES DE ENERGÍA PUEDEN REDUCIRSE DENTRO DEL PERIODO DE CORTE PROGRAMADO

CANTÓN	ZONA DE CORTES	SECTORES
CUENCA	0204A: CORTE SUPREMA/MILENIUM	CORTE SUPREMA, MILENIUM. AV. 12 DE ABRIL ENTRE SOLANO Y LOS FRESNOS, FLORENCIA ASTUDILLO ENTRE SOLANO Y DOCE DE ABRIL, JOSÉ PERALTA ENTRE DOCE DE ABRIL Y ESTADIO, MUNUEL J CALLE ENTRE DOCE DE ABRIL Y ESTADIO
CUENCA	0523: SECTOR ISAURO RODRÍGUEZ / JARDINES DE SAN JOAQUÍN / CRISTO DEL CONSUELO / CENTRO FORENSE	CARLOS ARÍZAGA VEGA, JUAN GIRÓN SANCHEZ, ISAURO RODRÍGUEZ, ENRIQUE ARÍZAGA TORAL, VÍCTOR TINOCO CHACÓN, CARMELA MALO, TARQUINO CORDERO, CARLOS ARÍZAGA TORAL.
CUENCA	0822C: 12 DE OCTUBRE/ URB PORTON DEL RIO/ GASOLINERA PRIMA AV. 12 DE OCTUBRE/SUPERMAXI DON BOSCO/ESCUELA NICOLAS SOJOS/PARQUE PAMPLONADOS/CEVICHES DE LA Y (CRISTOBAL COLÓN)/CENTRO DE SALUD PARQUE IBERIA/ MALL DEL RIO / COLEGIO TÉCNICO SALESIANO / DON BOSCO / FELIPE II	CALLE MIRADOR DE TURI, AV 12 DE OCTUBRE, CALLES GONZALO PIZARRO, DE LOS CAMPEONES, JOSÉ ORTEGA Y GASSET, MENENDEZ Y PELAYO, DIEGO DE TAPIA, TARQUI, DIEGO BARROSO, AV. DON BOSCO Y 12 DE OCTUBRE; AV. DON BOSCO Y LAS CALLES TRANSVERSALES VAZCO NUÑEZ DE BALBOA, BARTOLOME RUIZ, FRANCISCO DE ORELLA, MIGUEL DE CERVANTES, LA PINTA, SANTA MARIA; CALLES UNAMUNO, MENDEZ PIDAL Y MIGUEL DE CERVANTES, CRISTOBAL COLON Y LAS TRASVERSALES LÓPE DE VEGA, MIGUEL HERNANDEZ, PIO BAROJA, FRANCISCO DE ORELLANA, FEDERICO GARCIA LORCA, FEDERICO GARCIA LORCA, GASPAS DE JOVELLANOS, ISABELA CATOLICA, PEDRO DE ROCHA, PEDRO CALDERON DE LA BARCA, GUSTAVO ADOLFO BECQUER, LOS JUGLARES; SECTOR AV. ISABELA CATOLICA Y LAS CALLES TRANSVERSALES FRANCISCO DE ORELLANA, RAMON Y CAJAL, MIGUEL ANGEL ASTURIAS, MIGUEL DE CERVANTES, DON BOSCO ENTRE 12 DE OCTUBRE Y TRES PUENTES, FELIPE II ENTRE DON BOSCO Y AUTOPISTA. FERNANDO DE ARAGÓN, FRAY LUIS DE LEÓN
PAUTE	1222: PAUTE / EL CABO	LUGMAMPAMBA, PUENTE EUROPA, CHICTICAY, LA JOSEFINA, EL CABO, ZHUMIR, PAUTE, DUG DUG, TOMBAMBA, GUARAINAG, AMALUZA, SUMAG, TUNTAG, LLAMACONJURUPILLOS OSOHUAYCO, PARTE DE PALMAS GUARUMALES SECTOR ESTADIO, SECTOR LA PLAYA .





RECUERDA QUE DEBIDO A LA MEJORA DE LAS CONDICIONES HIDROLÓGICAS, LOS CORTES DE ENERGÍA PUEDEN REDUCIRSE DENTRO DEL PERIODO DE CORTE PROGRAMADO

CANTÓN	ZONA DE CORTES	SECTORES
SANTA ISABEL	1421: SANTA ISABEL (YUNGUILLA), ABDÓN CALDERÓN (LA UNIÓN) Y SARAGURO (SUMAIPAMBA Y YULUC).	SANTA ISABEL CENTRO, TOBACHIRÍ, SAN ANTONIO, EL PORTÓN, PARQUE EXTREMO, CATAVIÑA, LA ATALAYA, LA UNIÓN, PORTOVELO, QUILLOSISA, VÍA GIRÓN PASAJE, ESTRELLAS DE SUR, GUABOPAMBA, CERCALOMA, PATAPATA, LACAY, EL RAMAL, SULUPALI, JUBONES, PEÑA BLANCA, AZHIDEL, PUENTE LOMA, TUGULA, DANDAN, EL TABLÓN, MINAS DE HUASCACHACA, SUMAIPAMBA, SAN SEBASTIÁN DE YÚLUC.
SANTA ISABEL	1424: SANTA ISABEL / ABDÓN CALDERÓN ( CATAVIÑA, GUALDÉLEG, PILCOCAJAS Y CERCALOMA) / GUABOPAMBA / CAÑARIBAMBA / ZHAGLLI/ PUCARÁ / BASE MILITAR NARIGUIÑA / PONCE ENRÍQUEZ (SAN GERARDO, SAN JUAN DE NARANJILLAS).	MOLINOPATA, CORAZARI, CATAVIÑA, SAN JAVIER, EL ALMIBAR, GUALDÉLEG, PILCOCAJAS, LA UNION, CERCALOMA, LA PAZ DE PORTOVELO, GUAZHAPAMBA, GUAYARA, QUILLOSISA, GUABOPAMBA, EL GUAGUAL, PILANCÓN, TRANCAPAMBA, CAÑARIBAMBA, CHUVIN, TOTORAS, SAN PEDRO, CHAMANA, EL TABLON, CEBADILLAS, EL LIMON, DEUTA, ÑUGROPAMBA, ABISPOLOMA, SAN ANTONIO DE ÑUGRO, PINGULLO, YUNGACORRAL, HUASIPAMBA, TORTAPALI, SALINAS, SAN ALFONSO, LA LIBERTAD, SARAMALOMA, AYACAÑA, SHAGLLI, TUNTÚN, CARACHULA, PEDERNALES, SANTA TERESA, MINAS, TANGEO, HUERTAS, HORNILLOS, PUCULCAY, CHILCA, NAZARI, AURIN, LAGUNAS DE AURIN, CEBADAS, MANGAN, PALMAS, MULLO, RAMOS, LAS NIEVES, GUABIDUCA, BUENAS ESPERANZA, SANTA ROSA, BUENA VISTA, CHALAXI, RAMBRAN, LA DOLOROSA DE CHUQUI, PELINCAY, EL MANZANO, ZHALO, PUCARA CENTRO, CALIGUIÑA, SAN MARCOS, MANZANILLA, SAUCAL, JARQUIN, SAN MIGUEL DE LAS PALMERAS, QUINUAS, LA MACARENA, GUENA, CACHI, LA ENRAMADA, SAN VICENTE, SAN GERARDO, SAN JUAN DE NARANJILLAS, EL PROGRESO, LA FLORIDA, SAN JACINTO DE IÑAN, SAN ANTONIO, GRANADILLAS, LA FORTUNA, QUEBRADA FRIA, LA UNION.




RECUERDA QUE DEBIDO A LA MEJORA DE LAS CONDICIONES HIDROLÓGICAS, LOS CORTES DE ENERGÍA PUEDEN REDUCIRSE DENTRO DEL PERIODO DE CORTE PROGRAMADO

CANTÓN	ZONA DE CORTES	SECTORES
CUENCA	0323: AV. 24 DE MAYO / GAPAL / QUINTA BOLIVAR / AV. 10 DE AGOSTO DESDE EL PARQUE EL PARAISO HASTA EL REDONDEL DE ETAPA / CASA CHAGUARCHIMBANA / CIUDADELA CHAGUARCHIMBANA / CIUDADELA CASA PARA TODOS.	AV. 24 DE MAYO DESDE MAX UHLE HASTA REDONDEL GAPAL, AV. DIEZ DE AGOSTO DESDE EL PARQUE EL PARAISO HASTA EL REDONDEL DE ETAPA, LOS GERANIOS, CASA DE CHAGUARCHIMBANA, CALLE DAVID DIAZ, FASEC, CRA, PARQUE EL PARAISO, CIUDADELA CHAGUARCHIMBANA, CIUDADELA CASA PARA TODOS.
CUENCA	0526: CEBOLLAR	AV. DE LAS AMERICAS, DEL CEBOLLAR, CAMINO DEL CEBOLLAR, CALLE JARAMIJO, CAMINO SAN PEDRO DEL CEBOLLAR, CALLE DEL PEREJIL, TARQUINO MARTINEZ BORRERO, PEDRO LOPEZ ARGUDO, GLORIA PESANTEZ BERMUDEZ.
CUENCA	0527A: SAN JOAQUÍN / SAYAUSÍ / MOLLETURO	MISICATA, SAN JOAQUÍN, SAYAUSÍ, CULEBRILLAS, MOLLETURO, HIERBABUENA.
CUENCA	0721B: CUATRO ESQUINAS / ENTRADA A RICAURTE / CDLA KENNEDY / QUINTA CHICA ALTA	EL EJECUTIVO, CUARTEL CAYAMBE, CDLA KENNEDY, CALLES GRAL URBINA, GRAL URDANETA, CORONEL DELGADO, PAQUISHA, CORONEL REMIGIO MACHUCA, QUINTA CHICA ALTA, CALLES CUBILCHE, LLAVIUCO, CUICOCHA, SAN PABLO DEL LAGO ENTRE PAN. NORTE Y SURROCUCHO.
CUENCA	0722 A: PANAMERICANA NORTE / CIUDADELA CAPULISPAMBA	PANAMERICANA NORTE, SIDCAY, CUARTEL DÁVALOS, CALLES ITALIA, FRANCIA, ALEMANIA, UNIÓN SOVIETICA.
CUENCA	0722 B: GONZÁLEZ SUÁREZ / PANAMERICANA NORTE/ CDLA DE LOS INGENIEROS / CDLA ROMA	CALLES LONDRES, PARÍS, TRES, AMSTERDAM, BL, MACCHU PICCHU, ROMA, OSLO, REDONDEL CHOLAS DE PIEDRA, GONZALEZ SUAREZ SECTOR CDLA DE LOS INGENIEROS, CALLES A, B, CUMANDÁ, RAMAYANA, BEN HUR, ARAUCANA, DEL INGENIERO, TABARÉ.
CUENCA	0722 C: PACCHA/ UCUBAMBA / FERIA DE AUTOS	CAMINO A PACCHA, INTERCAMBIADOR DE PACCHA, UCUBAMBA, UCUBAMBA ALTO, HIGOSPAMBA, POLÍGONO DE TIRO, NARANJOS, VIOLA, CABULLIN, PACCHA, ARENAL DE NULTI, PUCUNGO, FERIA DE CARROS, HIERBABUENA, NULTI.
CUENCA	0824A: SAN ANTONIO DE GAPAL / CASTILLA CRUZ / CHILCAPAMBA / VIRGEN DEL CISNE / CORAZON DE JESUS / EL VALLE CENTRO / SAN MIGUEL / MOROCHO QUIGUA / SANTA MARTHA / QUILLOPUNGO / EL PARAISO DE EL VALLE / LA VICTORIA ALTA Y BAJA.	VIRGEN DEL CISNE, SAN JOSÉ DE LA PLAYA, SAN MIGUEL DE EL VALLE, MOROCHO QUIGUA, LA PLAYA EL VALLE, LOS LAURELES CENTRO, EL VALLE CENTRO, LA VICTORIA, POLOMA, SANTA MARTHA VALLE, CASTILLA CRUZ, CHILCAPAMBA, QUILLOPUNGO, SAN ANTONIO DE EL VALLE, PAREDONES DE EL VALLE, CRUZ DEL CAMINO.QUILLOPUNGO, SAN ANTONIO VALLE, PAREDONES VALLE, CRUZ DEL CAMINO, CURIQUINGA, MALUAY, MOSQUERA.

RECUERDA QUE DEBIDO A LA MEJORA DE LAS CONDICIONES HIDROLÓGICAS, LOS CORTES DE ENERGÍA PUEDEN REDUCIRSE DENTRO DEL PERIODO DE CORTE PROGRAMADO

CANTÓN	ZONA DE CORTES	SECTORES
CUENCA	1221: CHALLUABAMBA / GASOLINERA PRIMAX / PUENTE SIXTO DURÁN / NULTI / APANGORAS / TABLON /LLATCON /EL DESCANSO PANAMERICANA NORTE, SECTOR PETROECUADOR/GUANGARCUCHO /JADAN / SAN JUAN PAMBA/SAN CRISTÓBAL	AUTOPISTA CUENCA AZOGUES DESDE LA CALLE CULTURA SALASACA HASTA COLINAS DE CHALLUABAMBA, CALLES: PUEBLO DE LOS QUITUS, CULTURA YUMBO, DOÑA LEONORCITA FAJARDO SAENZ, CULTURA MANTEÑA, CULTURA LOS PASTOS, CULTURA HUANCAVILCA, CULTURA IMBAYA, CULTURA MONJASHUAYCO, CULTURA LOS PASTOS, CULTURA MANTEÑA, CULTURA JAMA, CULTURA CHIRIJE, CULTURA GUANGALA, CULTURA COSANGA, CULTURA QUILLASINGA, CULTURA COSANGA, CULTURA PIRINCAY,QUEBRADA ALLPAYACU, CULTURA EL ÁNGEL, CULTURA EL INGA, CULTURA LAS VEGAS, GUILLERMO VÁZQUEZ, DE LOS DIAMANATES, DE LOS RUBÍES, DE LOS CRISTALES, DE LOS TOPACIOS, DEL ONIX, DEL BOMBERO, PUEBLO DE LOS QUITUS, DON REINALDO, SECTORES: NULTI, APANGORAS, EL PLATEADO, LLATCÓN, PUICAY, TABLÓN NULTI, CHALLUABAMBA, IGUILA, GUAGUALSHUMI, EL ARENAL NULTI, PANAMERICANA NORTE DESDE EL DESCANSO HACIA ZONA AUSTROGAS. PETROCOMERCIAL, ROCA AZUL, CRUZLOMA,EL DESCANSO, GUACHÚN, SAN CRISTÓBAL, LA VICTORIA, LA RAMADA, PASTOPAMBA, PUEBLO NUEVO, GUANGARCUCHO, SAN JUANPAMBA, LLATCON, CHOÇARSÍ, EL PROGRESO, VEGASPAMBA, JADÁN, GRANDA, INGAMULLO, CHICHÍN, LLAZHATAN, JABASPAMBA, GRANDA.
CHORDELEG	1524 DESDE CHORDELEG HASTA SIGSIG SECTOR ZHOTOR ALTO.	CHORDELEG CENTRO, LA UNIÓN, SAN MARTÍN DE PUZHIO, CAPILLAPAMBA, DELEGSOL, PRINCIPAL, GUEL, PANZHA, RURCAJ, VÍA ZHOTOR - GUEL, CALLE ESPINOZA, CALLE DE LA COMUNA DE SAN SEBASTIÁN, CALLE SUCRE, CALLE BOLÍVAR, CALLE TORRES, 16 DE ABRIL, LUIS MOSCOSO DÁVILA, MUNICIPIO, VEGA MUÑOZ, RERON, CURÍN, ZHOTOR ALTO.



RECUERDA QUE DEBIDO A LA MEJORA DE LAS CONDICIONES HIDROLÓGICAS, LOS CORTES DE ENERGÍA PUEDEN REDUCIRSE DENTRO DEL PERIODO DE CORTE PROGRAMADO

CANTÓN	ZONA DE CORTES	SECTORES
CUENCA	0104: HÉROES DE VERDELOMA / VEGA MUÑOZ	HÉROES DE VERDELOMA ENTRE TARQUI Y TOMÁS ORDÓÑEZ, TERCERA ZONA MILITAR, ALBERTO MUÑOZ VERNAZA ENTRE CORONEL TALBOT Y TOMÁS ORDÓÑEZ, RAFAEL MARÍA ARÍZAGA ENTRE OCTAVIO CORDERO PALACIOS Y LUIS CORDERO, PÍO BRAVO ENTRE MIGUEL VELEZ Y BENIGNO MALO, VEGA MUÑOZ ENTRE GASPAS SANGURIMA Y BENIGNO MALO, SANGURIMA ENTRE DANIEL ALVARADO Y ESTÉVEZ DE TORAL.
CUENCA	0201: CALLE LARGA/ PARQUE LUIS CORDERO/ REGISTRO CIVIL/MANUEL VEGA/PARQUE SAN BLAS	CALLE LARGA ENTRE BENIGNO MALO Y AV. HUAYNA CÁPAC, CALLE ALFONSO JERVES ENTRE TOMÁS ORDÓÑEZ Y AV. HUAYNA CÁPAC, HONORATO VÁSQUEZ ENTRE LA TOMÁS ORDÓÑEZ Y AV. HUAYNA CÁPAC, JUAN JARAMILLO ENTRE VARGAS MACHUCA Y AV. HUAYNA CÁPAC, SUCRE ENTRE HERMANO MIGUEL Y AV. HUAYNA CÁPAC, TOMÁS ORDÓÑEZ ENTRE LARGA Y SIMÓN BOLÍVAR, MANUEL VEGA ENTRE LARGA Y PRESIDENTE CORDOVA, PARQUE SAN BLAS.



**RECUERDA QUE DEBIDO A LA MEJORA DE LAS CONDICIONES HIDROLÓGICAS, LOS CORTES DE ENERGÍA PUEDEN REDUCIRSE DENTRO DEL PERIODO DE CORTE PROGRAMADO**

CANTÓN	ZONA DE CORTES	SECTORES
CUENCA	0524A: MIGUEL CABELLO BALBOA / EL SALADO/ALONSO CABRERA / LOJA/ 1ERO DE MAYO / FRAY GASPAR DE CARVAJAL / ISABELA LA CATOLICA / FRAY DE GRANADA	MIGUEL CABELLO BALBOA, FRAY GASPAR DE CARVAJAL ENTRE MIGUEL CABELLO E ISABEL LA CATÓLICA, FRAY GASPAR DE VILLAROEL, EL SALADO ENTRE ALONSO CABRERA Y LOJA; LOJA ENTRE ALONSO CABRERA Y CIEZA DE LEÓN, AV. PRIMERO DE MAYO ENTRE GASPAR DE VILLAROEL Y LOJA, PEDRO CALDERÓN DE LA BARCA, CRISTOBAL COLÓN ENTRE LOJA Y MIGUEL DE SERVANTES, MENENDEZ PIDAL, ALONSO QUIJANO, FELIPE LEÓN, ALONSO CABRERA.
CUENCA	0524B: AV. DE LAS AMERICAS CARRIL DE ENTRADA A LA CIUDAD DESDE CORAL CENTRO / AV. LOJA ENTRE DON BOSCO Y AMÉRICAS / SECTOR EL TIEMPO / AV. DE LOS CONQUISTADORES ENTRE AV. LOJA Y LA NIÑA / LA NIÑA / LA RABIDA / SECTOR CIRCO SOCIAL / CARMEN DE GUZHO/CALVARIO / LA MERCED	AV. DE LAS AMÉRICAS CARRIL DE ENTRADA A LA CIUDAD ENTRE CORAL CENTRO Y AV. LOJA; AV. LOJA ENTRE RICARDO DURAN Y AV. DON BOSCO, GONZÁLEZ DÍAZ, EL SALADO ENTRE LOJA Y NICOLAS DE ROCHA, RODRIGO ARIAS, VICENTE PINZÓN, ALONSO PINZÓN, RÍO TARQUI, AUTOPISTA DESDE LAS AMÉRICAS HASTA DIEGO DE ALMAGRO, DIEGO DE ALMAGRO, PUERTO DE PALOS, FRANCISCO ORELLANA ENTRE DIEGO DE ALMAGRO Y CALLE DE LA CONQUISTA, SANTA MARIA ENTRE ALONSO PINZON Y GABRIEL SANCHEZ, LA PINTA ENTRE PEDRO PUELLES Y AV. DE LOS CONQUISTADORES, LA NIÑA HASTA LA AV. DE LOS CONQUISDORES, LA RABIDA; DIEGO DE DAZA, RODRIGO DE TRIANA, DE LOS CONQUISTADORES ENTRE LOJA Y LA NIÑA, DIARIO EL TIEMPO, CIRCO SOCIAL, SAN MARCOS, EL CARMEN DE GUZHO, TIERRAS BLANCAS, EL CALVARIO, HUARIVIÑA, RUMILOMA, LA MERCED.
CUENCA	0723A: LA DOLOROSA RICAURTE/ SIDCAY / BIBIN / PARCOLOMA / EL ROCIO / CRISTO DEL CONSUELO / O.C. PALACIOS / BAYANDEL.	LA DOLOROSA RICAURTE, MARIA AUXILIADORA RICAURTE, SEÑOR DEL GRAN PODER, SIDCAY, BIBÍN, CRISTO DEL CONSUELO, EL ROCÍO, LA CALDERA/ SAN JOSE DE SIDCAY / PUEBLO VIEJO / SECTOR DORA CANELOS.
CUENCA	0723B: VIA DELEG / EL GUABO / LA RAYA	VIA DELEG DESDE EL ARENAL DE RICAURTE HASTA LA RAYA, URB. MIRAVALLE, EL GUABO, CRISTO REY, PATRON SANTIAGO, AZHAPUD, ADOBEPAMBA, GUABISHUN, LOS ANGELES, EL CALVARIO.
CUENCA	1724B RÍO AMARILLO / REDONDEL DE LA CALLE DULCAMARA / SAYAUSÍ	VÍA A SAN MIGUEL DE PUTUSHÍ, SAN MIGUEL DE PUTUSHÍ, DE LA MENTA ENTRE ORDÓÑEZ LASSO Y DEL MATORRAL, DE LA ORTIGA, DEL ORÉGANO, DEL CULANTRO, BELLAVISTA.
CUENCA	0422A: EL VECINO / BARRIAL BLANCO / UPS / CDLA. CALDERÓN	AV. DEL TORIL ENTRE HUAGRA UMA Y AV. DE LAS AMÉRICAS, AV. DE LAS AMÉRICAS ENTRE TURUHUYCO E INDEPENDENCIA, JUAN LAVALLE, AV. INDEPENDENCIA, GENERAL CÓRDOVA, DE LA INDEPENDENCIA, DE LA QUEBRADA, MILCHICHIG, HORNILLOS, EL TABLÓN, BENIGNO PALACIOS, BATALLÓN NUMANCIA, CALLE VIEJA ENTRE ARMENILLAS Y DE LAS LADERAS, UPS, GIL RAMÍREZ DÁVALOS ENTRE PEDREGAL Y ARMENILLAS, TELERAMA, AV. ESPAÑA ENTRE GIL RAMÍREZ DÁVALOS Y SEGOVIA. TURUHUYCO ENTRE ESPAÑA Y AV. DE LAS AMÉRICAS, CIUDADELA INDEPENDENCIA.
CUENCA	0427A: HERMANO MIGUEL / MAYANCELA / PATAMARCA CHICO	AV DEL TORIL, CALLE CARLOS FERNANDEZ DE CÓRDOVA, CORONEL MONSALVE, DE LOS GLOBOS, DEL ANACO, VISORREY, ENCUENTRO NACIONAL, DE LOS X JUEGOS BOLIVARIANOS, CAMINO A PATAMARCA, DEL QUILLILLICO, DEL GAVILAN, COJIMIES, DE LAS TORTOLAS, GUAMBOYA, DE LAS TUGAS, DEL ZHIGUI, CHUCURILLO, DE LA CUTURPILLA, DE LOS CIMARRONES, DE LOS QUINDES, DE LA TORCAZA, DE LA GUANTA, CUTUCUCHI, DEL PUMA, DE



CANTÓN	ZONA DE CORTES	SECTORES
		LA COMPAÑIA, VÍA A PATAMARCA, LA COMPANÍA. CALLES: SAN SILVESTRE, GREGORIO CORDERO, PEDRO ARIAS, GASPAS DE GALLEGOS, VICENTE ALVARADO, FERNANDO LOPEZ, VICENTE SERRANO, AUSTIN CRESPO, DUITAMA, ISABEL ANTON, ALFONSO RIVERA, IGNACIO CORTAZAR, RODRIGO DE NARVAEZ, DE LA FEDERACION DEPORTIVA DEL AZUAY. DE LA COMPAÑIA, HEROES DEL CENEPA, CUEVA DE LOS TAYOS, PARROQUI CHAUCHA, CONSTITUCIÓN, DIEGO ABAD.
CUENCA	0427B: CHIQUINTAD, CHECA, CORPANCHE, SAYMIRIN, SAUCAY	CHIQUINTAD, VIRGEN DE LA NUBE, SAN ANDRÉS, CHECA, CORPANCHE, SAYMIRIN, SAUCAY, SAN JOSE DE CHIQUINTAD,
CUENCA	1723B: AV. DE LOS CEREZOS / SAN VICENTE DE LAS CALERAS / COLEGIO SANTA ANA	LA GREVILLA, AV. LOS CEREZOS, SECTORES SAN VICENTE DE LAS CALERAS, COLEGIO SANTA ANA, CDLA. EL ROSARIO
CUENCA	0422C: QUINTA CHICA	AV. DE LAS AMÉRICAS ENTRE INDEPENDENCIA Y GONZÁLEZ SUÁREZ, QUINTA CHICA, PASEO MILCHICHIG ENTRE AV. ESPAÑA Y HUANCABILCAS.
CUENCA	0427: HERMANO MIGUEL / MAYANCELA / ORQUÍDEAS / TRIGALES / PATAMARCA CHICO / LA COMPAÑIA / CORPANCHE / CHECA / OCHOA LEON/ TIXAN	VÍA A PATAMARCA, VIA A SAN MIGUEL, CAMINO A OCHOA LEON, CALLE DE LOS MIGRANTES, OCHOA LEÓN, LA COMPANÍA, SAN SILVESTRE, HEROES DEL CENEPA, MAYANCELA, CIUDADELA EL ROSAL, SAN VICENTE DE SININCAY, TRIGALES, ORQUÍDEAS, BEMANI, AV DEL TORIL, AV LOS CHASQUIS, CDLA LOS MECANICOS, TIXAN, CHIQUINTAD, CHECA, SAYMIRIN, SAUCAY.
CUENCA	1723: SAN SEBASTIÁN /SININCAY	LA GREVILLA, AV. LOS CEREZOS, SECTORES SAN VICENTE DE LAS CALERAS, COLEGIO SANTA ANA, CDLA. EL ROSARIO, SAN MATEO DE LA CERÁMICA, RACAR PLAZA, MUTUALISTA AZUAY 2, SANTÍSIMA TRINIDAD, EL CHORRO, SIGCHO, ANTENAS DE RADIO SPLENDID, SININCAY CENTRO, LA DOLOROSA, PAMPAS DE ROSAS, EL SALADO.
CUENCA	0723: RICAURTE / SAN ANTONIO RICAURTE /LA DOLOROSA RICAURTE/ SIDCAY / BIBIN / PARCOLOMA / EL ROCIO / CRISTO DEL CONSUELO / O.C. PALACIOS / BAYANDEL / EL GUABO / LA RAYA	CENTRO RICAURTE, CALLE VICENTE PACHECO, CALLE MIGUEL UZHCA, AV 25 DE MARZO, CALLE VICENTE PACHECO, LA DOLOROSA RICAURTE, MARIA AUXILIADORA RICAURTE, SEÑOR DEL GRAN PODER, SIDCAY, BIBÍN, CRISTO DEL CONSUELO, EL ROCÍO, LA CALDERA/ SAN JOSE DE SIDCAY / PUEBLO VIEJO / SECTOR DORA CANELOS, SIDCAY, BIBÍN, CRISTO DEL CONSUELO, EL ROCÍO, CHECA, CHIQUINTAD, VIA DELEG DESDE EL ARENAL DE RICAURTE HASTA LA RAYA, URB. MIRAVALLE, EL GUABO, CRISTO REY, PATRON SANTIAGO, AZHAPUD, ADOBEPAMBA, GUABISHUN, LOS ANGELES, EL CALVARIO..
CUENCA	0524: MIGUEL CABELLO BALBOA / EL SALADO/ALONSO CABRERA / LOJA/ 1ERO DE MAYO / FRAY GASPAS DE CARVAJAL / ISABELA LA CATOLICA / FRAY DE GRANADA / SECTOR EL TIEMPO / AV. DE LOS CONQUISTADORES	CALLE MANUEL CISNEROS ENTRE TARQUINO CORDERO Y AV. AMÉRICAS, AV AMÉRICAS LADO DEL CORAL ENTRE MIGUEL CABELLO Y FRANCISCO TRELLES, CALLE DE ROCHAS NICOLAS, CALLE ANTONIO LLORET ENTRE AMERICAS Y LOJA, AV DON BOSCO ENTRE AMÉRICAS Y LOJA, MIGUEL CABELLO BALBOA, FRAY GASPAS DE CARVAJAL ENTRE MIGUEL CABELLO E ISABEL LA CATÓLICA, FRAY GASPAS DE VILLAROEL, EL SALADO ENTRE ALONSO CABRERA Y LOJA; LOJA ENTRE ALONSO CABRERA Y CIEZA DE LEÓN, AV. PRIMERO DE MAYO ENTRE GASPAS DE VILLAROEL Y LOJA, PEDRO CALDERÓN DE LA BARCA, CRISTOBAL COLÓN ENTRE LOJA Y MIGUEL DE SERVANTES, MENENDEZ PIDAL, ALONSO QUIJANO, FELIPE LEÓN, ALONSO CABRERA. AV. DE LAS AMÉRICAS CARRIL DE ENTRADA A LA CIUDAD ENTRE CORAL CENTRO Y AV. LOJA; AV. LOJA ENTRE RICARDO DURAN Y AV. DON BOSCO, GONZÁLEZ DÍAZ, EL SALADO ENTRE LOJA Y NICOLAS DE ROCHA, RODRIGO ARIAS, VICENTE PINZÓN, ALONSO PINZÓN, RÍO TARQUI, AUTOPISTA DESDE LAS AMÉRICAS HASTA DIEGO DE ALMAGRO, DIEGO DE ALMAGRO, PUERTO DE PALOS, FRANCISCO ORELLANA ENTRE DIEGO DE ALMAGRO Y CALLE DE LA CONQUISTA, SANTA MARIA ENTRE ALONSO PINZON Y GABRIEL SANCHEZ, LA PINTA ENTRE PEDRO PUELLES Y AV. DE LOS CONQUISTADORES, LA NIÑA HASTA LA AV. DE LOS

CANTÓN	ZONA DE CORTES	SECTORES
	ENTRE AV. LOJA Y LA NIÑA / LA NIÑA / LA RABIDA / SECTOR CIRCO SOCIAL / CARMEN DE GUZHO/CALVARIO / LA MERCED	CONQUISDORES, LA RABIDA; DIEGO DE DAZA, RODRIGO DE TRIANA, DE LOS CONQUISTADORES ENTRE LOJA Y LA NIÑA, DIARIO EL TIEMPO, CIRCO SOCIAL, SAN MARCOS, EL CARMEN DE GUZHO, TIERRAS BLANCAS, EL CALVARIO, HUARIVIÑA, RUMILOMA, LA MERCED.
CUENCA	1724 ORDOÑEZ LASSO/RÍO AMARILLO / REDONDEL DE LA CALLE DULCAMARA / SAYAUSÍ	AV. ORDÓÑEZ LASSO ENTRE DEL ARRIERO Y ENRIQUE ARÍZAGA TORAL, VÍA A SAN MIGUEL DE PUTUSHÍ, SAN MIGUEL DE PUTUSHÍ, DE LA MENTA ENTRE ORDÓÑEZ LASSO Y DEL MATORRAL, DE LA ORTIGA, DEL ORÉGANO, DEL CULANTRO, BELLAVISTA.



RECUERDA QUE DEBIDO A LA MEJORA DE LAS CONDICIONES HIDROLÓGICAS, LOS CORTES DE ENERGÍA PUEDEN REDUCIRSE DENTRO DEL PERIODO DE CORTE PROGRAMADO

CANTÓN	ZONA DE CORTES	SECTORES
CUENCA	0421: PARQUE INDUSTRIAL	CALLE FRANK TOSI, CORNELIO VINTIMILLA, OCTAVIO CHACÓN, CARLOS TOSI
CUENCA	0426: PARQUE INDUSTRIAL	Av. Del Toril, Av Américas entre Cornelio Vintimilla y Octavio Chacón, Calle Octavio Chacón, Calle Primera, Miguel Narvaez, Carlos Tosi, Cornelio Vintimilla





RECUERDA QUE DEBIDO A LA MEJORA DE LAS CONDICIONES HIDROLÓGICAS, LOS CORTES DE ENERGÍA PUEDEN REDUCIRSE DENTRO DEL PERIODO DE CORTE PROGRAMADO

CANTÓN	ZONA DE CORTES	SECTORES
CUENCA	0424: PARQUE MIRAFLORES / COLEGIO MANUEL J CALLE/AV. ESPAÑA / AEREOPUERTO	AV. DE LAS AMÉRICAS HASTA LA ABELARDO ANDRADE, EL VENCEDOR, DE LA BOCINA; CAMINO MIRAFLORES HASTA DE LA TONAD, ANTONIO FARFAN Y EUGENIO ESPEJO HASTA LA MARIANO CUEVA Y HÉROES DE VERDELOMA, CALLE ARMENILLAS, AV ESPAÑA DESDE SEBASTIAN DE BENALCAZAR HASTA FRANCISCO PIZARRO, AEREOPUERTO, CALLE CASTELLANA, CALLE MADRID, CALLE BARCELONA, CALLE SEVILLA, CALLE GONZALO DE LAS PEÑAS.



**RECUERDA QUE DEBIDO A LA MEJORA DE LAS CONDICIONES HIDROLÓGICAS, LOS CORTES DE ENERGÍA PUEDEN REDUCIRSE DENTRO DEL PERIODO DE CORTE PROGRAMADO**

CANTÓN	ZONA DE CORTES	SECTORES
CUENCA	0203: SAN SEBASTIAN/CRUZ DEL VADO	BOLÍVAR ENTRE MIGUEL VELEZ Y JUAN MONTALVO, CLINICA BOLÍVAR, SUCRE SENTRE MIGUEL VELEZ Y GENERAL TORRES, PLAZA SAN FRANCISCO, LA CONDAMINE
CUENCA	0205: UNIVERSIDAD DE CUENCA CAMPUS CENTRAL/ OTORONGO/ CLINICA SANTA INES	DOCE DE ABRIL ENTRE SOLANO Y EL ORO, AV. TRES DE NOVIEMBRE ENTRE LOJA Y SIMÓN BOLÍVAR, AV. LOJA ENTRE DOCE DE ABRIL Y REMIGIO TAMARIZ, AGUSTÍN CUEVA ENTRE DOCE DE ABRIL Y REMIGIO TAMARIZ, FEDERICO PROAÑO ENTRE DANIEL CÓRDOVA Y REMIGIO TAMARIZ, BENJAMÍN DE LA CADENA.
CUENCA	0325: SECTOR TOTORACOCHA / CEMENTERIO / AV.PASEO DE LOS CAÑARIS / AV. HURTADO DE MENDOZA / YANAHURCO	HURTADO DE MENDOZA, CDLA. TOSI, CDLA. BANCO DE LA VIVIENDA, CENTRAL TELEFÓNICA ETAPA, YANAHURCO, RÍO CURARAY, FASAYÑÁN, SARAURCO, ALLCUQUIRO, BUERÁN, CORDILLERA, ANTISANA, PARQUE CURIQUINGA, AV. LOS ANDES, COMPLEJO TOTORACOCHA, PASEO MILCHICHIG, CALLES DEL CÓNDROR, DE LOS HUANCIVILCAS, YAGUARCOCHA, TOTORACOCHA, HUILA, PAN DE AZÚCAR, REVENTADOR, PASEO MILCHICHIG.
CUENCA	1323: ESTACIÓN DE CUMBE/SAN AGUSTIN/SAN PEDRO DE ESCALERAS/VICTORIA DEL PORTETE/DESCANSO DE SUCRE/CUMBE/JIMA / SAN JOSE RARANGA/ LA ESMERALDA/SAN MIGUEL CUYES/AMAZONAS	BELLAVISTA TARQUI, ESTACIÓN DE CUMBRE,SAN PEDRO DE ESCALERAS, LA MERCED CUMBE, VICTORIA DEL PORTETE, CHURUGUSHO, IRQUIS, SAN VICENTE DE ARRAYÁN, RODEO CUMBE, SIMBALO, UCURURRO, TIERRA BLANCA, GAÑADEL, TACADEL, VIOLA LA UNIÓN, JIMA, SAN JOSE DE RARANGA, LA ESMERALDA DE SAN JOSÉ DE RARANGA, CUSHING, MOYA, SAN MIGUEL DE CUYES, AMAZONAS

RECUERDA QUE DEBIDO A LA MEJORA DE LAS CONDICIONES HIDROLÓGICAS, LOS CORTES DE ENERGÍA PUEDEN REDUCIRSE DENTRO DEL PERIODO DE CORTE PROGRAMADO

CANTÓN	ZONA DE CORTES	SECTORES
CUENCA	0103: VEGA MUÑOZ ENTRE GENERAL TORRES Y BENIGNO MALO, SANGURIMA ENTRE JUAN MONTALVO Y BENIGNO MALO, GRAN COLOMBIA ENTRE ESTÉVEZ DE TORAL Y BENIGNO MALO, LAMAR ENTRE JUAN MONTALVO Y LUIS CORDERO, BOLÍVAR ENTRE TARQUI Y JUAN MONTALVO	VEGA MUÑOZ ENTRE GENERAL TORRES Y BENIGNO MALO, SANGURIMA ENTRE JUAN MONTALVO Y BENIGNO MALO, GRAN COLOMBIA ENTRE ESTÉVEZ DE TORAL Y BENIGNO MALO, LAMAR ENTRE JUAN MONTALVO Y LUIS CORDERO, BOLÍVAR ENTRE TARQUI Y JUAN MONTALVO
CUENCA	0521: AV. DE LAS AMERICAS CARRIL DE SALIDA DE LA CIUDAD DESDE LA CALLE MANUEL DE CISNEROS HASTA LA AUTOPISTA/ NARANCAY / TUTUPALI GRANDE Y CHICO/BARRIO CHAULLAYACU	AV. DE LAS AMERICAS CARRIL DE SALIDA DE LA CIUDAD DESDE LA CALLE MANUEL DE CISNEROS HASTA LA AUTOPISTA, PANAMERICANA SUR DESDE NARANCAY HASTA TARQUI, SECTORES PLATAFORMA ITINERANTE DE NARANCAY, NARANCAY BAJO, PROPARTES, CALLES ISAAC ALBENIZ, BEETHOVEN, MOZART, ESCUELA HÍPICA DE LA POLICIA, CERÁMICA CUENCA, CAVA SAN MIGUEL, SEÑOR DEL CAUTIVO, LA PRADERA, ZHUCAY, ZHUCAY LOMA, TUTUPALI GRANDE Y CHICO, ATUCLOMA, BELLAVISTA, COTAPAMBA, TRANCAPAMBA, SANTA ROSA, AGCHAYACU, CORAZÓN DE JESÚS, TRES CLAVELES, RUTA SUNSUN, HASTA LA PLANTA DE TRATAMIENTO NERO, SECTOR BARRIO CHAULLAYACU
OÑA / SANTA ISABEL	1425: SANTA ISABEL / OÑA / EL TABLÓN - SARAGURO	RIRCAY, YARITZAGUA, EL MOLINO, SANTA ROSA, EL PROGRESO, PORTETILLO, LA CRÍA, SAN ISIDRO, CORRALEJA, SUSUDEL, YUNGUILLAPAMBA, OÑA CENTRO, EL TABLÓN.
SIGSIG	1521 SIGSIG / LUDO / CUCHIL GUALACEO: NALLIG, UZHAR, SAN LUIS, DUNDLA, SAN JUAN, SARACTAR, LA TRANCA, SAN MIGUEL, SAN ANTONIO VÍA GUALACEO SAN JUAN SHOTOR ,	GUALACEO: (NALLIG, UZHAR, SAN LUIS, DUNDLA, SAN JUAN, SARACTAR, LA TRANCA, SAN MIGUEL, SAN ANTONIO, VÍA GUALACEO SAN JUAN.)  SÍGSIG: (YAGUARSOL, SIGSIGLLANO, SIPTA, LA UNIÓN, DELEGSOL, SORCHE, SUGUNSORCHE, GUANÑA, TIGAPALI PANZHA, TULTUL, PAMARCHACRIN, CHININ, CRUZ LOMA, PIQUETES, ALGARROBOS, ZHIMBRUG, PEÑAS BLANCAS, PIBLIA, PITAGMA, AV. MARÍA AUXILIADORA, AV. HÉROES DEL CENEPA, AV. KENNEDY, CALLE RESTAURACIÓN, ZHINGATE, BARRIO PEDERNAL, CINCO ESQUINAS, VÍA AL ORIENTE, MERCADO MUNICIPAL, HOSPITAL MUNICIPAL, CALLE GARCÍA MORENO, CALLE GONZÁLEZ SUÁREZ, CALLE IGNACIO ARCENTALES, ROSAS, VÍA A DACTE, PUEBLO VIEJO, CALLANCAY, ZHIPIR, ZHUZHU, TASQUI, PARROQUIA CUTCIL, CEBADILLAS, ALTARHURCO, CHURUCO, NARIG, CHOBSI, TULLUPAMBA, PUCUNDEL, GUTÚN, SAN ANTONIO DE JACARCAR, PINGLLO, SARAR, BUENAVISTA, LOMA LARGA, VIRGENPAMBA, LUDO, HATOBOLLO, LA DOLOROSA, CAZHAPUGRO, SERRAG, YARIGUIÑA ) GUALAQUIZA: (GRANADILLAS, TENDALES, SANGURIMA, PARROQUIA CHIGUINDA, PARROQUIA BERMEJOS, SAN MARTÍN, EL BOLICHE).
CUENCA	1722 CAMINO DEL TEJAR ENTRE CALLE DEL SARAR Y AV. DE LAS AMÉRICAS / LAS PENCAS BAJO	ORDÓÑEZ LASSO, CAMINO DEL TEJAR, LAS PENCAS.

RECUERDA QUE DEBIDO A LA MEJORA DE LAS CONDICIONES HIDROLÓGICAS, LOS CORTES DE ENERGÍA PUEDEN REDUCIRSE DENTRO DEL PERIODO DE CORTE PROGRAMADO

CANTÓN	ZONA DE CORTES	SECTORES
CUENCA	0321A: BAGUANCHI / GUNCAY / SANTA CATALINA / SAN PEDRO DE EL VALLE / EL CEMENTERIO DE EL VALLE / RAYOLOMA.	AV. 24 DE MAYO, REDONDEL DEL IEISS, RAYOLOMA, BARRIO EMILIO SARMIENTO, BAGUANCHI, CRUCE DE MONAY, CARAPUNGO, EL TABLON DE PACCHA, EL CEDILLO, COLEGIO ALEMAN, GUNCAY, SANTA CATALINA, SAN PEDRO DE BAHUANCHI, EL CEMENTERIO DE EL VALLE, SAN MIGUEL DE BAGUANCHI, BAGUANCHI CHICO, COCHAS DE PACCHA, EL CARMEN, TORREOS, TOCTEPAMBA.
CUENCA	0321B: BELLA UNIÓN / SANTA BARBARA / SAN PEDRO / GANANCAY / SIGSICOCHA / LA LIBERTAD / SAN BARTOLOMÉ.	BELLA UNIÓN, SANTA BARBARA, SAN PEDRO, GANANCAY, SIGSICOCHA, LA LIBERTAD, SAN BARTOLOMÉ.
CUENCA	0321C: SANTA ANA / TIGAPAL / GORDELEG / ZHIDMAD / GUANDUG / CAZHAPATA / EL GUAYAN / CHICO LALCOTE / SAN JOSE DE LALCOTE / EL CARMEN DE JADAN / BAYZHUN / EL TABLON / YUDO.	SANTA ANA, TIGAPAL, GORDELEG, ZHIDMAD, GUANDUG, CAZHAPATA, EL GUAYAN, CHICOLALCOTE, SAN JOSE DE LALCOTE, EL CARMEN DE JADAN, BAYZHUN, EL TABLON, YUDO.
CUENCA	0321D: QUINGEO/ SAN JOSE DE RARANGA	EL VERDE QUINGEO, MEMBRILLO SANTA ANA, COCHAPAMBA QUINGEO, RUNAMACAS, MACAS QUINGEO, MONJAS QUINGEO, GARAUSHI, PIRICOCHA, CASPICORRAL, HUAIRAPUNGO, LA ESPERANZA SAN JOSE DE RARANGA
CUENCA	0322A: GONZÁLEZ SUÁREZ / SECTOR EUCALIPTOS	GONZÁLEZ SUÁREZ DESDE LA MAX UHLE HASTA AV. TAHUANTINSUYO, CALLE CARPENTER, GENERAL ARTIGAS, CONSTANCIO VIGIL, GABRIELA MISTRAL, PANCHO VILLA, BENITO JUAREZ, JOSE MARTI, 13 DE ABRIL, DE LOS MAYAS, RAFAEL GALARZA, MANUEL MUÑOZ, HERNAN CORDERO, TEOTIHUACAN, ATAHUALPA, OCTAVIO PAZ, PABLO NERUDA, EL TIEMPO HASTA WASHINGTON, SECTOR CURTIEMBRE, MULTIFAMILIARES EUCALIPTOS, SECTOR PARQUE INTERANDINO, CALLE LOS SHIRIS, ALTIPLANO, PRINCESA PACCHA, PINTAG.
CUENCA	0423: SININCAY / BARRIAL BLANCO / TURUHUAYCO	EL CARMEN DE SININCAY, CRUCE DEL CARMEN, BARRIO SANTA FE, EL TABLÓN DE LAS ORQUÍDEAS, AV. BARRIAL BLANCO, DE LAS AREPAS, AV. TURUHUAYCO, AV. MANUEL ANTONIO MUÑOZ BORRERO, CUMANA.
CUENCA	0525: BAÑOS/CHAUCHA / TANGEO	CALLE ANTONIO LLORET, JUAN PIO MONTUFAR, DOS DE AGOSTO, JUAN LARREA GUERRERO, MANUELA CAÑIZARES, CANTON BUENA FE, AV. RICARDO DURAN, BAÑOS CENTRO, UCHULOMA, SECTOR HUISSHIL, MINAS DE BAÑOS, SUSTAG, SOLDADOS, TANGEO, PIMO, EL BARCO, SAN ANTONIO, SAN GABRIEL DE CHAUCHA, LA IBERIA, CARMEN DE PIJILÍ.
CUENCA	0724B: HUAJIBAMBA / LA MERCED / IGLESIA DE SIDCAY	HUAJIBAMBA LA MERCED, LA MERCED RICAURTE.
CUENCA	0821: TURI / SECTORES ENTRE 1RO DE MAYO, REMIGO CRESPO, SOLANO Y LOJA	TURI, 24 DE MAYO ENTRE REDONDEL DE GAPAL Y TRES PUENTES, PRIMERO DE MAYO ENTRE TRES PUENTES Y LOJA, 10 DE AGOSTO ENTRE SOLANO Y LOJA, LORENZO PIEDRA, REMIGIO CRESPO ENTRE SOLANO Y LOJA.

RECUERDA QUE DEBIDO A LA MEJORA DE LAS CONDICIONES HIDROLÓGICAS, LOS CORTES DE ENERGÍA PUEDEN REDUCIRSE DENTRO DEL PERIODO DE CORTE PROGRAMADO

CANTÓN	ZONA DE CORTES	SECTORES
CUENCA	0101: VARGAS MACHUCA, TOMÁS ORDÓÑEZ Y MANUEL VEGA ENTRE BOLÍVAR Y RAFAEL MARÍA ARÍZAGA. MERCADO 9 DE OCTUBRE Y PLAZA ROTARY, CONSEJO PROVINCIAL.	CALLE PÍO BRAVO ENTRE LUIS CORDERO Y AV. HUAYNA CÁPAC, ANTONIO VEGA MUÑOZ ENTRE MARIANO CUEVA Y AV. HUAYNA CÁPAC, GASPAS SANGURIMA ENTRE HERMANO MIGUEL Y AV. HUAYNA CÁPAC, LAMAR ENTRE MARIANO CUEVA Y AV. HUAYNA CÁPAC, GRAN COLOMBIA ENTRE MARIANO CUEVA Y AV. HUAYNA CÁPAC, BOLÍVAR ENTRE MARIANO CUEVA Y VARGAS MACHUCA, MARIANO CUEVA ENTRE SUCRE Y RAFAEL MARÍA ARÍZAGA, VARGAS MACHUCA ENTRE BOLÍVAR Y RAFAEL MARÍA ARÍZAGA, TOMÁS ORDÓÑEZ ENTRE GRAN COLOMBIA Y RAFAEL MARÍA ARÍZAGA, MANUEL VEGA DESDE LA BOLÍVAR HASTA RAFAEL MARÍA ARÍZAGA. MERCADO NUEVE DE OCTUBRE Y PLAZA ROTARY, CONSEJO PROVINCIAL.
CUENCA	05210: SECTOR AV. ORDÓÑEZ LASSO / PASEO TRES DE NOVIEMBRE	FRANCISCO CISNEROS, MIGUEL ORTEGA ALCOGER, FRANCISCO AGUILAR, MARIANO ESTRELLA, GENERAL ESCANDÓN, RICARDO DARQUEA GRANDA, VÍCTOR MANUEL ALBORNOZ, ORDÓÑEZ LASSO DESDE LOS CEREZOS HASTA LOS ALAMOS, PASEO TRES DE NOVIEMBRE.
CUENCA	0529: 1RO DE MAYO / REMIGIO CRESPO	1ERO DE MAYO ENTRE LOJA Y SOLANO, 10 DE AGOSTO EN MIGUEL DIAZ Y LOJA, LORENZO PIEDRA ENTRE ISABEL LANDIBAR Y REMIGIO CRESPO, REMIGIO CRESPO ENTRE LOJA Y SOLANO, JULIO MATOVELLE ENTRE LOJA Y JUAN IÑIGUEZ.
PAUTE	1223: EL CABO / LA HIGUERA / ZHUMIR / GUACHAPALA / EL PAN	EL CABO, ZHUMIR, GUACHAPALA, LUGMAPAMBA, RUMIHURCO, LA ESTANCIA, AGUAS BLANCAS, CHICÁN, COPZHAL, MARAS, ALGARROBO, CHICTY, SAN PEDRO, TUTUCAN, PARIG, GUACHAPALA, ÑUNURCO, DON JULIO, GUABLID, SACRE, SAN VICENTE, SANTA TERESITA, LA MERCED, EL PAN, LA TINA, SEVILLA DE ORO, CHIMUL, LA UNIÓN, SANTA ROSA, CENTRO DE PALMAS, CHALACAY, OSOYACU
PAUTE	1523A: SECTOR UZHUPUD HASTA PADREHURCO.	UZHUPUD, COLEGIO AGRONOMICO, SAN IGNACION, SANJUANPAMBA, ZHUMIR, SAN JOSE DE HUACAS, TACAPAMBA, VILLAFLORES, VANTE, PIRINCAY, PAUTE CENTRO, PLAZAPAMBA, EL CALVARIO, VIRGENPAMBA, PUCALOMA, MARCOLOMA, ZECAY, SUMAN, GUAYAN, BULAN, TEJAR, TAMBILLO PADREHURCO
PAUTE	1523B: GUACHALAN/ CHAGUARLOMA/ ZHARBAN/ RANCHOLOMA/ CALLASAY GRANDE/BURIN/ ZHORDAN	SECTORES:GUACHALAN, CHAGUARLOMA, ZHARBAN, RANCHOLOMA, CALLASAY GRANDE,,BURIN, ZHORDAN,

RECUERDA QUE DEBIDO A LA MEJORA DE LAS CONDICIONES HIDROLÓGICAS, LOS CORTES DE ENERGÍA PUEDEN REDUCIRSE DENTRO DEL PERIODO DE CORTE PROGRAMADO

CANTÓN	ZONA DE CORTES	SECTORES
CUENCA	0102: SANGURIMA, GRAN COLOMBIA Y BOLÍVAR ENTRE BENIGNO MALO Y HERMANO MIGUEL. GOBERNACIÓN, IESS	SANGURIMA ENTRE LUIS CORDERO Y HERMANO MIGUEL, LAMAR ENTRE LUIS CORDERO Y MARIANO CUEVA, GRAN COLOMBIA ENTRE BENIGNO MALO Y HERMANO MIGUEL, BOLÍVAR ENTRE BENIGNO MALO Y MARIANO CUEVA, SUCRE ENTRE BORRERO Y HERMANO MIGUEL, GOBERNACIÓN, IESS. LUIS CORDERO ENTRE SANGURIMA Y RAFAEL MARÍA ARÍZAGA, LUIS CORDERO ENTRE BOLÍVAR Y GRAN COLOMBIA, BENIGNO MALO ENTRE BOLÍVAR Y LAMAR, BORRERO ENTRE PRESIDENTE CORDOVA Y VEGA MUÑOZ, HERMANO MIGUEL ENTRE SUCRE Y SANGURIMA, MARIANO CUEVA ENTRE SUCRE Y BOLÍVAR.
CUENCA	0823: LA QUEBRADA DE TURI, BELLAVISTA / PUNTA CORRAL / CORAZÓN DE JESUS / SAN PEDRO DE HIERBA BUENA / EL VERDE / GULLANZHAPA / GUALALCAY / VÍA A LOS LAURELES / VÍA A PAREDONES / TRES ESTRELLAS / TOTORACocha ALTA Y BAJA DE GUALALCAY / TRANCAPAMBA / SAN PEDRO DE YUNGA / PARACOLOMA / MORASCALLE / TAÑILOMA / CHILCATOTORA / CHILACACHAPARRA / SAN FRANCISCO / TARQUI CENTRO.	LA QUEBRADA DE TURI, BELLAVISTA, PUNTA CORRAL; CORAZÓN DE JESÚS, SAN PEDRO DE HIERBA BUENA; EL VERDE; GULLANZHAPA, GUALALCAY, VIA A LOS LAURELES, VIA A PAREDONES, TRES ESTRELLAS, TOTORACocha ALTA Y BAJA DE GUALALCAY, TRANCAPAMBA, SAN PEDRO DE YUNGA, PARACOLOMA, MORASCALLE, TAÑILOMA, CHILCATOTORA, CHILACACHAPARRA, SAN FRANCISCO, TARQUI CENTRO.
NABÓN	1422: LENTAG / LA PAZ / NABÓN / OÑA	LENTAG BOHEMIA DRINKS, PAREDONES SAN FELIPE DE OÑA, YUQUIS, MEMBRILLO, NABÓN, ÑAMARÍN, COCHAPATA, ZHIÑA, LA CRUZ, HERMANO MIGUEL, PICHANILLAS, LA JARATA, AYALOMA, LA RAMADA, MORASLOMA, PATADEL, BAIJÓN, CASADEL, RUMILOMA, LAS NIEVES CHAYA, BAYÁN, COCHAPATA, PUCA, TAMBO VIEJO, LA PAZ, PUTUPANO, PURÍN, ROSAS, RODEO, MORASLOMA DE OÑA, CHUNAZANA, RAÑAS, TRANCAPATA LAS NIEVES CHAYA, PUCALLPA, CHACAPATA, RAMBRAN SAN FELIPE DE OÑA, ULUCATA, PICHANILLAS, CHARQUI, EL PASO, LLIMBI, UDUZHAPA, PUEBLO VIEJO, BAIJÓN, SANTA ELENA, COPACABANA, PARAMO DE TINAJILLAS, RARIG, OÑAZHAPA, TINTACRUZ, COCHAPATA.
GUALACEO	1522 GUALACEO CENTRO, SAN PEDRO LOS OLIVOS	GUALACEO CENTRO, AYALOMA, VÍA QUIMZHI - DOTAXI, PARCULOLOMA, SALAGUICHAY, AV. POLICÍA NACIONAL, AV. CIRCUNVALACIÓN, CALLE EUGENIO ESPEJO, EL PROGRESO, BARRIO LINDO, BULZHÚN, TOCTELOMA, PATUL, LLAMPASAY, BULLCAY, ILUNCAY, SAN PEDRO DE LOS OLIVOS, CAGUAZHÚN CHICO, PUENTE EUROPA

RECUERDA QUE DEBIDO A LA MEJORA DE LAS CONDICIONES HIDROLÓGICAS, LOS CORTES DE ENERGÍA PUEDEN REDUCIRSE DENTRO DEL PERIODO DE CORTE PROGRAMADO

CANTÓN	ZONA DE CORTES	SECTORES
CUENCA	0522: UNIDAD NACIONAL / EX - CREA / COLISEO / TOTEMS	AV. MEXICO, CALLES COSTA RICAS, NICARAGUA, EL SALVADOR, VENEZUELA, TRINIDAD Y TOBAGO, AV. AMAZONAS, BARRIO LOS SENDEROS, CALLES ECUADOR, COLOMBIA, PARAGUAY, URUGUAY, CHILE, PADUA, AV. UNIDAD NACIONAL, GUAYAS ENTRE UNIDAD NACIONAL Y REMIGIO TAMARIZ, AV. REMIGIO CRESPO ENTRE AMERICAS Y LOJA, AV. DEL BATAN ENTRE AMERICAS Y LOS RIOS, AV. DOCE DE ABRIL ENTRE AMERICAS Y LOS RIOS, COLISEO JEFERSON PEREZ, PISCINA OLIMPICA, AV. GRAN COLOMBIA ENTRE AMERICAS Y MIGUEL MOROCHO, ZONA ROSA.
GIRÓN	1423: VÍA GIRÓN - PASAJE / GIRÓN / SAN FERNANDO	BALZAPAMBA, MOISEN, PACAY, PUCUCARI, ROSAS, SANTO CRISTO, ASUNCIÓN, LAS NIEVES, RUMILOMA, RUMIPAMBA, SANTA ROSA, COCHALOMA, SAN JOSE, SAN FERNANDO, PARTE ALTA DE CALEDONIAS, RIRCAY, PONGO GRANDE, RIRCAY, GIGANTONES, CALEDONIAS, PONGO CHICO, RUMIPAMBA, LEOCAPAC, PARCUSPAMBA, TABLON, GIRÓN CENTRO, MAZTA CHICO, MAZTA GRANDE, ZAPATA, EL VERDE, PORTETE, EL CHORRO, CARMEN DEL CHORRO, FATIMA, NARAMBOTE, PUCALLPA, CHORRO GRANDE, SANTA ANA CAUQUIL BESTION, SAN GERARDO, SAN MARTIN GRANDE, CHUMBLIN, CRISTAL AGUARONGOS.



RECUERDA QUE DEBIDO A LA MEJORA DE LAS CONDICIONES HIDROLÓGICAS, LOS CORTES DE ENERGÍA PUEDEN REDUCIRSE DENTRO DEL PERIODO DE CORTE PROGRAMADO

CANTÓN	ZONA DE CORTES	SECTORES
CUENCA	0324A: AV. VIRACOCABAMBA /MERCADO 12 DE ABRIL	AV. VIRACOCABAMBA, AV GUAPONDELIG, CALLE JAIME ROLDOS, ELOY ALFARO, JUAN JOSÉ FLORES, GUSTAVO LEMUS. JACINTO JIJON Y CAMAÑO, JERÓNIMO CARRIÓN.





RECUERDA QUE DEBIDO A LA MEJORA DE LAS CONDICIONES HIDROLÓGICAS, LOS CORTES DE ENERGÍA PUEDEN REDUCIRSE DENTRO DEL PERIODO DE CORTE PROGRAMADO

CANTÓN	ZONA DE CORTES	SECTORES
CUENCA	0204A: CORTE SUPREMA/MILENIUM	CORTE SUPREMA, MILENIUM. AV. 12 DE ABRIL ENTRE SOLANO Y LOS FRESNOS, FLORENCIA ASTUDILLO ENTRE SOLANO Y DOCE DE ABRIL, JOSÉ PERALTA ENTRE DOCE DE ABRIL Y ESTADIO, MUNUEL J CALLE ENTRE DOCE DE ABRIL Y ESTADIO
CUENCA	0523: SECTOR ISAURO RODRÍGUEZ / JARDINES DE SAN JOAQUÍN / CRISTO DEL CONSUELO / CENTRO FORENSE	CARLOS ARÍZAGA VEGA, JUAN GIRÓN SANCHEZ, ISAURO RODRÍGUEZ, ENRIQUE ARÍZAGA TORAL, VÍCTOR TINOCO CHACÓN, CARMELA MALO, TARQUINO CORDERO, CARLOS ARÍZAGA TORAL.
CUENCA	0822C: 12 DE OCTUBRE/ URB PORTON DEL RIO/ GASOLINERA PRIMA AV. 12 DE OCTUBRE/SUPERMAXI DON BOSCO/ESCUELA NICOLAS SOJOS/PARQUE PAMPLONADOS/CEVICHES DE LA Y (CRISTOBAL COLÓN)/CENTRO DE SALUD PARQUE IBERIA/ MALL DEL RIO / COLEGIO TÉCNICO SALESIANO / DON BOSCO / FELIPE II	CALLE MIRADOR DE TURI, AV 12 DE OCTUBRE, CALLES GONZALO PIZARRO, DE LOS CAMPEONES, JOSÉ ORTEGA Y GASSET, MENENDEZ Y PELAYO, DIEGO DE TAPIA, TARQUI, DIEGO BARROSO, AV. DON BOSCO Y 12 DE OCTUBRE; AV. DON BOSCO Y LAS CALLES TRANSVERSALES VAZCO NUÑEZ DE BALBOA, BARTOLOME RUIZ, FRANCISCO DE ORELLA, MIGUEL DE CERVANTES, LA PINTA, SANTA MARIA; CALLES UNAMUNO, MENDEZ PIDAL Y MIGUEL DE CERVANTES, CRISTOBAL COLON Y LAS TRASVERSALES LÓPE DE VEGA, MIGUEL HERNANDEZ, PIO BAROJA, FRANCISCO DE ORELLANA, FEDERICO GARCIA LORCA, FEDERICO GARCIA LORCA, GASPAS DE JOVELLANOS, ISABELA CATOLICA, PEDRO DE ROCHA, PEDRO CALDERON DE LA BARCA, GUSTAVO ADOLFO BECQUER, LOS JUGLARES; SECTOR AV. ISABELA CATOLICA Y LAS CALLES TRANSVERSALES FRANCISCO DE ORELLANA, RAMON Y CAJAL, MIGUEL ANGEL ASTURIAS, MIGUEL DE CERVANTES, DON BOSCO ENTRE 12 DE OCTUBRE Y TRES PUENTES, FELIPE II ENTRE DON BOSCO Y AUTOPISTA. FERNANDO DE ARAGÓN, FRAY LUIS DE LEÓN
PAUTE	1222: PAUTE / EL CABO	LUGMAMPAMBA, PUENTE EUROPA, CHICTICAY, LA JOSEFINA, EL CABO, ZHUMIR, PAUTE, DUG DUG, TOMBAMBA, GUARAINAG, AMALUZA, SUMAG, TUNTAG, LLAMACONJURUPILLOS OSOHUAYCO, PARTE DE PALMAS GUARUMALES SECTOR ESTADIO, SECTOR LA PLAYA .



RECUERDA QUE DEBIDO A LA MEJORA DE LAS CONDICIONES HIDROLÓGICAS, LOS CORTES DE ENERGÍA PUEDEN REDUCIRSE DENTRO DEL PERIODO DE CORTE PROGRAMADO

CANTÓN	ZONA DE CORTES	SECTORES
SANTA ISABEL	1421: SANTA ISABEL (YUNGUILLA), ABDÓN CALDERÓN (LA UNIÓN) Y SARAGURO (SUMAIPAMBA Y YULUC).	SANTA ISABEL CENTRO, TOBACHIRÍ, SAN ANTONIO, EL PORTÓN, PARQUE EXTREMO, CATAVIÑA, LA ATALAYA, LA UNIÓN, PORTOVELO, QUILOSISA, VÍA GIRÓN PASAJE, ESTRELLAS DE SUR, GUABOPAMBA, CERCALOMA, PATAPATA, LACAY, EL RAMAL, SULUPALI, JUBONES, PEÑA BLANCA, AZHIDEL, PUENTE LOMA, TUGULA, DANDAN, EL TABLÓN, MINAS DE HUASCACHACA, SUMAIPAMBA, SAN SEBASTIÁN DE YÚLUC.
SANTA ISABEL	1424: SANTA ISABEL / ABDÓN CALDERÓN ( CATAVIÑA, GUALDÉLEG, PILCOCAJAS Y CERCALOMA) / GUABOPAMBA / CAÑARIBAMBA / ZHAGLLI/ PUCARÁ / BASE MILITAR NARIGUIÑA / PONCE ENRÍQUEZ (SAN GERARDO, SAN JUAN DE NARANJILLAS).	MOLINOPATA, CORAZARI, CATAVIÑA, SAN JAVIER, EL ALMIBAR, GUALDÉLEG, PILCOCAJAS, LA UNION, CERCALOMA, LA PAZ DE PORTOVELO, GUAZHAPAMBA, GUAYARA, QUILOSISA, GUABOPAMBA, EL GUAGUAL, PILANCÓN, TRANCAPAMBA, CAÑARIBAMBA, CHUVIN, TOTORAS, SAN PEDRO, CHAMANA, EL TABLON, CEBADILLAS, EL LIMON, DEUTA, ÑUGROPAMBA, ABISPOLOMA, SAN ANTONIO DE ÑUGRO, PINGULLO, YUNGACORRAL, HUASIPAMBA, TORTAPALI, SALINAS, SAN ALFONSO, LA LIBERTAD, SARAMALOMA, AYACAÑA, SHAGLLI, TUNTÚN, CARACHULA, PEDERNALES, SANTA TERESA, MINAS, TANGEO, HUERTAS, HORNILLOS, PUCULCAY, CHILCA, NAZARI, AURIN, LAGUNAS DE AURIN, CEBADAS, MANGAN, PALMAS, MULLO, RAMOS, LAS NIEVES, GUABIDUCA, BUENAS ESPERANZA, SANTA ROSA, BUENA VISTA, CHALAXI, RAMBRAN, LA DOLOROSA DE CHUQUI, PELINCAY, EL MANZANO, ZHALO, PUCARA CENTRO, CALIGUIÑA, SAN MARCOS, MANZANILLA, SAUCAL, JARQUIN, SAN MIGUEL DE LAS PALMERAS, QUINUAS, LA MACARENA, GUENA, CACHI, LA ENRAMADA, SAN VICENTE, SAN GERARDO, SAN JUAN DE NARANJILLAS, EL PROGRESO, LA FLORIDA, SAN JACINTO DE IÑAN, SAN ANTONIO, GRANADILLAS, LA FORTUNA, QUEBRADA FRIA, LA UNION.




RECUERDA QUE DEBIDO A LA MEJORA DE LAS CONDICIONES HIDROLÓGICAS, LOS CORTES DE ENERGÍA PUEDEN REDUCIRSE DENTRO DEL PERIODO DE CORTE PROGRAMADO

CANTÓN	ZONA DE CORTES	SECTORES
CUENCA	0323: AV. 24 DE MAYO / GAPAL / QUINTA BOLIVAR / AV. 10 DE AGOSTO DESDE EL PARQUE EL PARAISO HASTA EL REDONDEL DE ETAPA / CASA CHAGUARCHIMBANA / CIUDADELA CHAGUARCHIMBANA / CIUDADELA CASA PARA TODOS.	AV. 24 DE MAYO DESDE MAX UHLE HASTA REDONDEL GAPAL, AV. DIEZ DE AGOSTO DESDE EL PARQUE EL PARAISO HASTA EL REDONDEL DE ETAPA, LOS GERANIOS, CASA DE CHAGUARCHIMBANA, CALLE DAVID DIAZ, FASEC, CRA, PARQUE EL PARAISO, CIUDADELA CHAGUARCHIMBANA, CIUDADELA CASA PARA TODOS.
CUENCA	0526: CEBOLLAR	AV. DE LAS AMERICAS, DEL CEBOLLAR, CAMINO DEL CEBOLLAR, CALLE JARAMIJO, CAMINO SAN PEDRO DEL CEBOLLAR, CALLE DEL PEREJIL, TARQUINO MARTINEZ BORRERO, PEDRO LOPEZ ARGUDO, GLORIA PESANTEZ BERMUDEZ.
CUENCA	0527A: SAN JOAQUÍN / SAYAUSÍ / MOLLETURO	MISICATA, SAN JOAQUÍN, SAYAUSÍ, CULEBRILLAS, MOLLETURO, HIERBABUENA.
CUENCA	0721B: CUATRO ESQUINAS / ENTRADA A RICAURTE / CDLA KENNEDY / QUINTA CHICA ALTA	EL EJECUTIVO, CUARTEL CAYAMBE, CDLA KENNEDY, CALLES GRAL URBINA, GRAL URDANETA, CORONEL DELGADO, PAQUISHA, CORONEL REMIGIO MACHUCA, QUINTA CHICA ALTA, CALLES CUBILCHE, LLAVIUCO, CUICOCHA, SAN PABLO DEL LAGO ENTRE PAN. NORTE Y SURROCUCHO.
CUENCA	0722 A: PANAMERICANA NORTE / CIUDADELA CAPULISPAMBA	PANAMERICANA NORTE, SIDCAY, CUARTEL DÁVALOS, CALLES ITALIA, FRANCIA, ALEMANIA, UNIÓN SOVIETICA.
CUENCA	0722 B: GONZÁLEZ SUÁREZ / PANAMERICANA NORTE/ CDLA DE LOS INGENIEROS / CDLA ROMA	CALLES LONDRES, PARÍS, TRES, AMSTERDAM, BL, MACCHU PICCHU, ROMA, OSLO, REDONDEL CHOLAS DE PIEDRA, GONZALEZ SUAREZ SECTOR CDLA DE LOS INGENIEROS, CALLES A, B, CUMANDÁ, RAMAYANA, BEN HUR, ARAUCANA, DEL INGENIERO, TABARÉ.
CUENCA	0722 C: PACCHA/ UCUBAMBA / FERIA DE AUTOS	CAMINO A PACCHA, INTERCAMBIADOR DE PACCHA, UCUBAMBA, UCUBAMBA ALTO, HIGOSPAMBA, POLÍGONO DE TIRO, NARANJOS, VIOLA, CABULLIN, PACCHA, ARENAL DE NULTI, PUCUNGO, FERIA DE CARROS, HIERBABUENA, NULTI.
CUENCA	0824A: SAN ANTONIO DE GAPAL / CASTILLA CRUZ / CHILCAPAMBA / VIRGEN DEL CISNE / CORAZON DE JESUS / EL VALLE CENTRO / SAN MIGUEL / MOROCHO QUIGUA / SANTA MARTHA / QUILLOPUNGO / EL PARAISO DE EL VALLE / LA VICTORIA ALTA Y BAJA.	VIRGEN DEL CISNE, SAN JOSÉ DE LA PLAYA, SAN MIGUEL DE EL VALLE, MOROCHO QUIGUA, LA PLAYA EL VALLE, LOS LAURELES CENTRO, EL VALLE CENTRO, LA VICTORIA, POLOMA, SANTA MARTHA VALLE, CASTILLA CRUZ, CHILCAPAMBA, QUILLOPUNGO, SAN ANTONIO DE EL VALLE, PAREDONES DE EL VALLE, CRUZ DEL CAMINO.QUILLOPUNGO, SAN ANTONIO VALLE, PAREDONES VALLE, CRUZ DEL CAMINO, CURIQUINGA, MALUAY, MOSQUERA.

RECUERDA QUE DEBIDO A LA MEJORA DE LAS CONDICIONES HIDROLÓGICAS, LOS CORTES DE ENERGÍA PUEDEN REDUCIRSE DENTRO DEL PERIODO DE CORTE PROGRAMADO

CANTÓN	ZONA DE CORTES	SECTORES
CUENCA	1221: CHALLUABAMBA / GASOLINERA PRIMAX / PUENTE SIXTO DURÁN / NULTI / APANGORAS / TABLON /LLATCON /EL DESCANSO PANAMERICANA NORTE, SECTOR PETROECUADOR/GUANGARCUCHO /JADAN / SAN JUAN PAMBA/SAN CRISTÓBAL	AUTOPISTA CUENCA AZOGUES DESDE LA CALLE CULTURA SALASACA HASTA COLINAS DE CHALLUABAMBA, CALLES: PUEBLO DE LOS QUITUS, CULTURA YUMBO, DOÑA LEONORCITA FAJARDO SAENZ, CULTURA MANTEÑA, CULTURA LOS PASTOS, CULTURA HUANCAVILCA, CULTURA IMBAYA, CULTURA MONJASHUAYCO, CULTURA LOS PASTOS, CULTURA MANTEÑA, CULTURA JAMA, CULTURA CHIRIJE, CULTURA GUANGALA, CULTURA COSANGA, CULTURA QUILLASINGA, CULTURA COSANGA, CULTURA PIRINCAY,QUEBRADA ALLPAYACU, CULTURA EL ÁNGEL, CULTURA EL INGA, CULTURA LAS VEGAS, GUILLERMO VÁZQUEZ, DE LOS DIAMANATES, DE LOS RUBÍES, DE LOS CRISTALES, DE LOS TOPACIOS, DEL ONIX, DEL BOMBERO, PUEBLO DE LOS QUITUS, DON REINALDO, SECTORES: NULTI, APANGORAS, EL PLATEADO, LLATCÓN, PUICAY, TABLÓN NULTI, CHALLUABAMBA, IGUILA, GUAGUALSHUMI, EL ARENAL NULTI, PANAMERICANA NORTE DESDE EL DESCANSO HACIA ZONA AUSTROGAS. PETROCOMERCIAL, ROCA AZUL, CRUZLOMA,EL DESCANSO, GUACHÚN, SAN CRISTÓBAL, LA VICTORIA, LA RAMADA, PASTOPAMBA, PUEBLO NUEVO, GUANGARCUCHO, SAN JUANPAMBA, LLATCON, CHOCARSÍ, EL PROGRESO, VEGASPAMBA, JADÁN, GRANDA, INGAMULLO, CHICHÍN, LLAZHATAN, JABASPAMBA, GRANDA.
CHORDELEG	1524 DESDE CHORDELEG HASTA SIGSIG SECTOR ZHOTOR ALTO.	CHORDELEG CENTRO, LA UNIÓN, SAN MARTÍN DE PUZHIO, CAPILLAPAMBA, DELEGSOL, PRINCIPAL, GUEL, PANZHA, RURCAJ, VÍA ZHOTOR - GUEL, CALLE ESPINOZA, CALLE DE LA COMUNA DE SAN SEBASTIÁN, CALLE SUCRE, CALLE BOLÍVAR, CALLE TORRES, 16 DE ABRIL, LUIS MOSCOSO DÁVILA, MUNICIPIO, VEGA MUÑOZ, RERON, CURÍN, ZHOTOR ALTO.



RECUERDA QUE DEBIDO A LA MEJORA DE LAS CONDICIONES HIDROLÓGICAS, LOS CORTES DE ENERGÍA PUEDEN REDUCIRSE DENTRO DEL PERIODO DE CORTE PROGRAMADO

CANTÓN	ZONA DE CORTES	SECTORES
CUENCA	0104: HÉROES DE VERDELOMA / VEGA MUÑOZ	HÉROES DE VERDELOMA ENTRE TARQUI Y TOMÁS ORDÓÑEZ, TERCERA ZONA MILITAR, ALBERTO MUÑOZ VERNAZA ENTRE CORONEL TALBOT Y TOMÁS ORDÓÑEZ, RAFAEL MARÍA ARÍZAGA ENTRE OCTAVIO CORDERO PALACIOS Y LUIS CORDERO, PÍO BRAVO ENTRE MIGUEL VELEZ Y BENIGNO MALO, VEGA MUÑOZ ENTRE GASPAS SANGURIMA Y BENIGNO MALO, SANGURIMA ENTRE DANIEL ALVARADO Y ESTÉVEZ DE TORAL.
CUENCA	0201: CALLE LARGA/ PARQUE LUIS CORDERO/ REGISTRO CIVIL/MANUEL VEGA/PARQUE SAN BLAS	CALLE LARGA ENTRE BENIGNO MALO Y AV. HUAYNA CÁPAC, CALLE ALFONSO JERVES ENTRE TOMÁS ORDÓÑEZ Y AV. HUAYNA CÁPAC, HONORATO VÁSQUEZ ENTRE LA TOMÁS ORDÓÑEZ Y AV. HUAYNA CÁPAC, JUAN JARAMILLO ENTRE VARGAS MACHUCA Y AV. HUAYNA CÁPAC, SUCRE ENTRE HERMANO MIGUEL Y AV. HUAYNA CÁPAC, TOMÁS ORDÓÑEZ ENTRE LARGA Y SIMÓN BOLÍVAR, MANUEL VEGA ENTRE LARGA Y PRESIDENTE CORDOVA, PARQUE SAN BLAS.



**RECUERDA QUE DEBIDO A LA MEJORA DE LAS CONDICIONES HIDROLÓGICAS, LOS CORTES DE ENERGÍA PUEDEN REDUCIRSE DENTRO DEL PERIODO DE CORTE PROGRAMADO**

CANTÓN	ZONA DE CORTES	SECTORES
CUENCA	0524A: MIGUEL CABELLO BALBOA / EL SALADO/ALONSO CABRERA / LOJA/ 1ERO DE MAYO / FRAY GASPAR DE CARVAJAL / ISABELA LA CATOLICA / FRAY DE GRANADA	MIGUEL CABELLO BALBOA, FRAY GASPAR DE CARVAJAL ENTRE MIGUEL CABELLO E ISABEL LA CATÓLICA, FRAY GASPAR DE VILLAROEL, EL SALADO ENTRE ALONSO CABRERA Y LOJA; LOJA ENTRE ALONSO CABRERA Y CIEZA DE LEÓN, AV. PRIMERO DE MAYO ENTRE GASPAR DE VILLAROEL Y LOJA, PEDRO CALDERÓN DE LA BARCA, CRISTOBAL COLÓN ENTRE LOJA Y MIGUEL DE SERVANTES, MENENDEZ PIDAL, ALONSO QUIJANO, FELIPE LEÓN, ALONSO CABRERA.
CUENCA	0524B: AV. DE LAS AMERICAS CARRIL DE ENTRADA A LA CIUDAD DESDE CORAL CENTRO / AV. LOJA ENTRE DON BOSCO Y AMÉRICAS / SECTOR EL TIEMPO / AV. DE LOS CONQUISTADORES ENTRE AV. LOJA Y LA NIÑA / LA NIÑA / LA RABIDA / SECTOR CIRCO SOCIAL / CARMEN DE GUZHO/CALVARIO / LA MERCED	AV. DE LAS AMÉRICAS CARRIL DE ENTRADA A LA CIUDAD ENTRE CORAL CENTRO Y AV. LOJA; AV. LOJA ENTRE RICARDO DURAN Y AV. DON BOSCO, GONZÁLEZ DÍAZ, EL SALADO ENTRE LOJA Y NICOLAS DE ROCHA, RODRIGO ARIAS, VICENTE PINZÓN, ALONSO PINZÓN, RÍO TARQUI, AUTOPISTA DESDE LAS AMÉRICAS HASTA DIEGO DE ALMAGRO, DIEGO DE ALMAGRO, PUERTO DE PALOS, FRANCISCO ORELLANA ENTRE DIEGO DE ALMAGRO Y CALLE DE LA CONQUISTA, SANTA MARIA ENTRE ALONSO PINZON Y GABRIEL SANCHEZ, LA PINTA ENTRE PEDRO PUELLES Y AV. DE LOS CONQUISTADORES, LA NIÑA HASTA LA AV. DE LOS CONQUISDORES, LA RABIDA; DIEGO DE DAZA, RODRIGO DE TRIANA, DE LOS CONQUISTADORES ENTRE LOJA Y LA NIÑA, DIARIO EL TIEMPO, CIRCO SOCIAL, SAN MARCOS, EL CARMEN DE GUZHO, TIERRAS BLANCAS, EL CALVARIO, HUARIVIÑA, RUMILOMA, LA MERCED.
CUENCA	0723A: LA DOLOROSA RICAURTE/ SIDCAY / BIBIN / PARCOLOMA / EL ROCIO / CRISTO DEL CONSUELO / O.C. PALACIOS / BAYANDEL.	LA DOLOROSA RICAURTE, MARIA AUXILIADORA RICAURTE, SEÑOR DEL GRAN PODER, SIDCAY, BIBÍN, CRISTO DEL CONSUELO, EL ROCÍO, LA CALDERA/ SAN JOSE DE SIDCAY / PUEBLO VIEJO / SECTOR DORA CANELOS.
CUENCA	0723B: VIA DELEG / EL GUABO / LA RAYA	VIA DELEG DESDE EL ARENAL DE RICAURTE HASTA LA RAYA, URB. MIRAVALLE, EL GUABO, CRISTO REY, PATRON SANTIAGO, AZHAPUD, ADOBEPAMBA, GUABISHUN, LOS ANGELES, EL CALVARIO.
CUENCA	1724B RÍO AMARILLO / REDONDEL DE LA CALLE DULCAMARA / SAYAUSÍ	VÍA A SAN MIGUEL DE PUTUSHÍ, SAN MIGUEL DE PUTUSHÍ, DE LA MENTA ENTRE ORDÓÑEZ LASSO Y DEL MATORRAL, DE LA ORTIGA, DEL ORÉGANO, DEL CULANTRO, BELLAVISTA.
CUENCA	0422A: EL VECINO / BARRIAL BLANCO / UPS / CDLA. CALDERÓN	AV. DEL TORIL ENTRE HUAGRA UMA Y AV. DE LAS AMÉRICAS, AV. DE LAS AMÉRICAS ENTRE TURUHUAYCO E INDEPENDENCIA, JUAN LAVALLE, AV. INDEPENDENCIA, GENERAL CÓRDOVA, DE LA INDEPENDENCIA, DE LA QUEBRADA, MILCHICHIG, HORNILLOS, EL TABLÓN, BENIGNO PALACIOS, BATALLÓN NUMANCIA, CALLE VIEJA ENTRE ARMENILLAS Y DE LAS LADERAS, UPS, GIL RAMÍREZ DÁVALOS ENTRE PEDREGAL Y ARMENILLAS, TELERAMA, AV. ESPAÑA ENTRE GIL RAMÍREZ DÁVALOS Y SEGOVIA. TURUHUAYCO ENTRE ESPAÑA Y AV. DE LAS AMÉRICAS, CIUDADELA INDEPENDENCIA.
CUENCA	0427A: HERMANO MIGUEL / MAYANCELA / PATAMARCA CHICO	AV DEL TORIL, CALLE CARLOS FERNANDEZ DE CÓRDOVA, CORONEL MONSALVE, DE LOS GLOBOS, DEL ANACO, VISORREY, ENCUENTRO NACIONAL, DE LOS X JUEGOS BOLIVARIANOS, CAMINO A PATAMARCA, DEL QUILLILLICO, DEL GAVILAN, COJIMIES, DE LAS TORTOLAS, GUAMBOYA, DE LAS TUGAS, DEL ZHIGUI, CHUCURILLO, DE LA CUTURPILLA, DE LOS CIMARRONES, DE LOS QUINDES, DE LA TORCAZA, DE LA GUANTA, CUTUCUCHI, DEL PUMA, DE



CANTÓN	ZONA DE CORTES	SECTORES
		LA COMPAÑIA, VÍA A PATAMARCA, LA COMPANÍA. CALLES: SAN SILVESTRE, GREGORIO CORDERO, PEDRO ARIAS, GASPAS DE GALLEGOS, VICENTE ALVARADO, FERNANDO LOPEZ, VICENTE SERRANO, AUSTIN CRESPO, DUITAMA, ISABEL ANTON, ALFONSO RIVERA, IGNACIO CORTAZAR, RODRIGO DE NARVAEZ, DE LA FEDERACION DEPORTIVA DEL AZUAY. DE LA COMPAÑIA, HEROES DEL CENEPA, CUEVA DE LOS TAYOS, PARROQUI CHAUCHA, CONSTITUCIÓN, DIEGO ABAD.
CUENCA	0427B: CHIQUINTAD, CHECA, CORPANCHE, SAYMIRIN, SAUCAY	CHIQUINTAD, VIRGEN DE LA NUBE, SAN ANDRÉS, CHECA, CORPANCHE, SAYMIRIN, SAUCAY, SAN JOSE DE CHIQUINTAD,
CUENCA	1723B: AV. DE LOS CEREZOS / SAN VICENTE DE LAS CALERAS / COLEGIO SANTA ANA	LA GREVILLA, AV. LOS CEREZOS, SECTORES SAN VICENTE DE LAS CALERAS, COLEGIO SANTA ANA, CDLA. EL ROSARIO
CUENCA	0422C: QUINTA CHICA	AV. DE LAS AMÉRICAS ENTRE INDEPENDENCIA Y GONZÁLEZ SUÁREZ, QUINTA CHICA, PASEO MILCHICHIG ENTRE AV. ESPAÑA Y HUANCABILCAS.
CUENCA	0427: HERMANO MIGUEL / MAYANCELA / ORQUÍDEAS / TRIGALES / PATAMARCA CHICO / LA COMPAÑIA / CORPANCHE / CHECA / OCHOA LEON/ TIXAN	VÍA A PATAMARCA, VIA A SAN MIGUEL, CAMINO A OCHOA LEON, CALLE DE LOS MIGRANTES, OCHOA LEÓN, LA COMPANÍA, SAN SILVESTRE, HEROES DEL CENEPA, MAYANCELA, CIUDADELA EL ROSAL, SAN VICENTE DE SININCAY, TRIGALES, ORQUÍDEAS, BEMANI, AV DEL TORIL, AV LOS CHASQUIS, CDLA LOS MECANICOS, TIXAN, CHIQUINTAD, CHECA, SAYMIRIN, SAUCAY.
CUENCA	1723: SAN SEBASTIÁN /SININCAY	LA GREVILLA, AV. LOS CEREZOS, SECTORES SAN VICENTE DE LAS CALERAS, COLEGIO SANTA ANA, CDLA. EL ROSARIO, SAN MATEO DE LA CERÁMICA, RACAR PLAZA, MUTUALISTA AZUAY 2, SANTÍSIMA TRINIDAD, EL CHORRO, SIGCHO, ANTENAS DE RADIO SPLENDID, SININCAY CENTRO, LA DOLOROSA, PAMPAS DE ROSAS, EL SALADO.
CUENCA	0723: RICAURTE / SAN ANTONIO RICAURTE /LA DOLOROSA RICAURTE/ SIDCAY / BIBIN / PARCOLOMA / EL ROCIO / CRISTO DEL CONSUELO / O.C. PALACIOS / BAYANDEL / EL GUABO / LA RAYA	CENTRO RICAURTE, CALLE VICENTE PACHECO, CALLE MIGUEL UZHCA, AV 25 DE MARZO, CALLE VICENTE PACHECO, LA DOLOROSA RICAURTE, MARIA AUXILIADORA RICAURTE, SEÑOR DEL GRAN PODER, SIDCAY, BIBÍN, CRISTO DEL CONSUELO, EL ROCÍO, LA CALDERA/ SAN JOSE DE SIDCAY / PUEBLO VIEJO / SECTOR DORA CANELOS, SIDCAY, BIBÍN, CRISTO DEL CONSUELO, EL ROCÍO, CHECA, CHIQUINTAD, VIA DELEG DESDE EL ARENAL DE RICAURTE HASTA LA RAYA, URB. MIRAVALLE, EL GUABO, CRISTO REY, PATRON SANTIAGO, AZHAPUD, ADOBEPAMBA, GUABISHUN, LOS ANGELES, EL CALVARIO..
CUENCA	0524: MIGUEL CABELLO BALBOA / EL SALADO/ALONSO CABRERA / LOJA/ 1ERO DE MAYO / FRAY GASPAS DE CARVAJAL / ISABELA LA CATOLICA / FRAY DE GRANADA / SECTOR EL TIEMPO / AV. DE LOS CONQUISTADORES	CALLE MANUEL CISNEROS ENTRE TARQUINO CORDERO Y AV. AMÉRICAS, AV AMÉRICAS LADO DEL CORAL ENTRE MIGUEL CABELLO Y FRANCISCO TRELLES, CALLE DE ROCHAS NICOLAS, CALLE ANTONIO LLORET ENTRE AMERICAS Y LOJA, AV DON BOSCO ENTRE AMÉRICAS Y LOJA, MIGUEL CABELLO BALBOA, FRAY GASPAS DE CARVAJAL ENTRE MIGUEL CABELLO E ISABEL LA CATÓLICA, FRAY GASPAS DE VILLAROEL, EL SALADO ENTRE ALONSO CABRERA Y LOJA; LOJA ENTRE ALONSO CABRERA Y CIEZA DE LEÓN, AV. PRIMERO DE MAYO ENTRE GASPAS DE VILLAROEL Y LOJA, PEDRO CALDERÓN DE LA BARCA, CRISTOBAL COLÓN ENTRE LOJA Y MIGUEL DE SERVANTES, MENENDEZ PIDAL, ALONSO QUIJANO, FELIPE LEÓN, ALONSO CABRERA. AV. DE LAS AMÉRICAS CARRIL DE ENTRADA A LA CIUDAD ENTRE CORAL CENTRO Y AV. LOJA; AV. LOJA ENTRE RICARDO DURAN Y AV. DON BOSCO, GONZÁLEZ DÍAZ, EL SALADO ENTRE LOJA Y NICOLAS DE ROCHA, RODRIGO ARIAS, VICENTE PINZÓN, ALONSO PINZÓN, RÍO TARQUI, AUTOPISTA DESDE LAS AMÉRICAS HASTA DIEGO DE ALMAGRO, DIEGO DE ALMAGRO, PUERTO DE PALOS, FRANCISCO ORELLANA ENTRE DIEGO DE ALMAGRO Y CALLE DE LA CONQUISTA, SANTA MARIA ENTRE ALONSO PINZON Y GABRIEL SANCHEZ, LA PINTA ENTRE PEDRO PUELLES Y AV. DE LOS CONQUISTADORES, LA NIÑA HASTA LA AV. DE LOS

CANTÓN	ZONA DE CORTES	SECTORES
	ENTRE AV. LOJA Y LA NIÑA / LA NIÑA / LA RABIDA / SECTOR CIRCO SOCIAL / CARMEN DE GUZHO/CALVARIO / LA MERCED	CONQUISDORES, LA RABIDA; DIEGO DE DAZA, RODRIGO DE TRIANA, DE LOS CONQUISTADORES ENTRE LOJA Y LA NIÑA, DIARIO EL TIEMPO, CIRCO SOCIAL, SAN MARCOS, EL CARMEN DE GUZHO, TIERRAS BLANCAS, EL CALVARIO, HUARIVIÑA, RUMILOMA, LA MERCED.
CUENCA	1724 ORDOÑEZ LASSO/RÍO AMARILLO / REDONDEL DE LA CALLE DULCAMARA / SAYAUSÍ	AV. ORDÓÑEZ LASSO ENTRE DEL ARRIERO Y ENRIQUE ARÍZAGA TORAL, VÍA A SAN MIGUEL DE PUTUSHÍ, SAN MIGUEL DE PUTUSHÍ, DE LA MENTA ENTRE ORDÓÑEZ LASSO Y DEL MATORRAL, DE LA ORTIGA, DEL ORÉGANO, DEL CULANTRO, BELLAVISTA.





RECUERDA QUE DEBIDO A LA MEJORA DE LAS CONDICIONES HIDROLÓGICAS, LOS CORTES DE ENERGÍA PUEDEN REDUCIRSE DENTRO DEL PERIODO DE CORTE PROGRAMADO

CANTÓN	ZONA DE CORTES	SECTORES
CUENCA	0421: PARQUE INDUSTRIAL	CALLE FRANK TOSI, CORNELIO VINTIMILLA, OCTAVIO CHACÓN, CARLOS TOSI
CUENCA	0426: PARQUE INDUSTRIAL	Av. Del Toril, Av Américas entre Cornelio Vintimilla y Octavio Chacón, Calle Octavio Chacón, Calle Primera, Miguel Narvaez, Carlos Tosi, Cornelio Vintimilla



RECUERDA QUE DEBIDO A LA MEJORA DE LAS CONDICIONES HIDROLÓGICAS, LOS CORTES DE ENERGÍA PUEDEN REDUCIRSE DENTRO DEL PERIODO DE CORTE PROGRAMADO

CANTÓN	ZONA DE CORTES	SECTORES
CUENCA	0424: PARQUE MIRAFLORES / COLEGIO MANUEL J CALLE/AV. ESPAÑA / AEREOPUERTO	AV. DE LAS AMÉRICAS HASTA LA ABELARDO ANDRADE, EL VENCEDOR, DE LA BOCINA; CAMINO MIRAFLORES HASTA DE LA TONAD, ANTONIO FARFAN Y EUGENIO ESPEJO HASTA LA MARIANO CUEVA Y HÉROES DE VERDELOMA, CALLE ARMENILLAS, AV ESPAÑA DESDE SEBASTIAN DE BENALCAZAR HASTA FRANCISCO PIZARRO, AEREOPUERTO, CALLE CASTELLANA, CALLE MADRID, CALLE BARCELONA, CALLE SEVILLA, CALLE GONZALO DE LAS PEÑAS.



**RECUERDA QUE DEBIDO A LA MEJORA DE LAS CONDICIONES HIDROLÓGICAS, LOS CORTES DE ENERGÍA PUEDEN REDUCIRSE DENTRO DEL PERIODO DE CORTE PROGRAMADO**

CANTÓN	ZONA DE CORTES	SECTORES
CUENCA	0203: SAN SEBASTIAN/CRUZ DEL VADO	BOLÍVAR ENTRE MIGUEL VELEZ Y JUAN MONTALVO, CLINICA BOLÍVAR, SUCRE SENTRE MIGUEL VELEZ Y GENERAL TORRES, PLAZA SAN FRANCISCO, LA CONDAMINE
CUENCA	0205: UNIVERSIDAD DE CUENCA CAMPUS CENTRAL/ OTORONGO/ CLINICA SANTA INES	DOCE DE ABRIL ENTRE SOLANO Y EL ORO, AV. TRES DE NOVIEMBRE ENTRE LOJA Y SIMÓN BOLÍVAR, AV. LOJA ENTRE DOCE DE ABRIL Y REMIGIO TAMARIZ, AGUSTÍN CUEVA ENTRE DOCE DE ABRIL Y REMIGIO TAMARIZ, FEDERICO PROAÑO ENTRE DANIEL CÓRDOVA Y REMIGIO TAMARIZ, BENJAMÍN DE LA CADENA.
CUENCA	0325: SECTOR TOTORACOCHA / CEMENTERIO / AV.PASEO DE LOS CAÑARIS / AV. HURTADO DE MENDOZA / YANAHURCO	HURTADO DE MENDOZA, CDLA. TOSI, CDLA. BANCO DE LA VIVIENDA, CENTRAL TELEFÓNICA ETAPA, YANAHURCO, RÍO CURARAY, FASAYÑÁN, SARAURCO, ALLCUQUIRO, BUERÁN, CORDILLERA, ANTISANA, PARQUE CURIQUINGA, AV. LOS ANDES, COMPLEJO TOTORACOCHA, PASEO MILCHICHIG, CALLES DEL CÓNDOR, DE LOS HUANCAYILCAS, YAGUARCOCHA, TOTORACOCHA, HUILA, PAN DE AZÚCAR, REVENTADOR, PASEO MILCHICHIG.
CUENCA	1323: ESTACIÓN DE CUMBE/SAN AGUSTIN/SAN PEDRO DE ESCALERAS/VICTORIA DEL PORTETE/DESCANSO DE SUCRE/CUMBE/JIMA / SAN JOSE RARANGA/ LA ESMERALDA/SAN MIGUEL CUYES/AMAZONAS	BELLAVISTA TARQUI, ESTACIÓN DE CUMBRE,SAN PEDRO DE ESCALERAS, LA MERCED CUMBE, VICTORIA DEL PORTETE, CHURUGUSHO, IRQUIS, SAN VICENTE DE ARRAYÁN, RODEO CUMBE, SIMBALO, UCURURRO, TIERRA BLANCA, GAÑADEL, TACADEL, VIOLA LA UNIÓN, JIMA, SAN JOSE DE RARANGA, LA ESMERALDA DE SAN JOSÉ DE RARANGA, CUSHING, MOYA, SAN MIGUEL DE CUYES, AMAZONAS

**RECUERDA QUE DEBIDO A LA MEJORA DE LAS CONDICIONES HIDROLÓGICAS, LOS CORTES DE ENERGÍA PUEDEN REDUCIRSE DENTRO DEL PERIODO DE CORTE PROGRAMADO**

CANTÓN	ZONA DE CORTES	SECTORES
CUENCA	0103: VEGA MUÑOZ ENTRE GENERAL TORRES Y BENIGNO MALO, SANGURIMA ENTRE JUAN MONTALVO Y BENIGNO MALO, GRAN COLOMBIA ENTRE ESTÉVEZ DE TORAL Y BENIGNO MALO, LAMAR ENTRE JUAN MONTALVO Y LUIS CORDERO, BOLÍVAR ENTRE TARQUI Y JUAN MONTALVO	VEGA MUÑOZ ENTRE GENERAL TORRES Y BENIGNO MALO, SANGURIMA ENTRE JUAN MONTALVO Y BENIGNO MALO, GRAN COLOMBIA ENTRE ESTÉVEZ DE TORAL Y BENIGNO MALO, LAMAR ENTRE JUAN MONTALVO Y LUIS CORDERO, BOLÍVAR ENTRE TARQUI Y JUAN MONTALVO
CUENCA	0521: AV. DE LAS AMERICAS CARRIL DE SALIDA DE LA CIUDAD DESDE LA CALLE MANUEL DE CISNEROS HASTA LA AUTOPISTA/ NARANCAY / TUTUPALI GRANDE Y CHICO/BARRIO CHAULLAYACU	AV. DE LAS AMERICAS CARRIL DE SALIDA DE LA CIUDAD DESDE LA CALLE MANUEL DE CISNEROS HASTA LA AUTOPISTA, PANAMERICANA SUR DESDE NARANCAY HASTA TARQUI, SECTORES PLATAFORMA ITINERANTE DE NARANCAY, NARANCAY BAJO, PROPARTES, CALLES ISAAC ALBENIZ, BEETHOVEN, MOZART, ESCUELA HÍPICA DE LA POLICIA, CERÁMICA CUENCA, CAVA SAN MIGUEL, SEÑOR DEL CAUTIVO, LA PRADERA, ZHUCAY, ZHUCAY LOMA, TUTUPALI GRANDE Y CHICO, ATUCLOMA, BELLAVISTA, COTAPAMBA, TRANCAPAMBA, SANTA ROSA, AGCHAYACU, CORAZÓN DE JESÚS, TRES CLAVELES, RUTA SUNSUN, HASTA LA PLANTA DE TRATAMIENTO NERO, SECTOR BARRIO CHAULLAYACU
OÑA / SANTA ISABEL	1425: SANTA ISABEL / OÑA / EL TABLÓN - SARAGURO	RIRCAY, YARITZAGUA, EL MOLINO, SANTA ROSA, EL PROGRESO, PORTETILLO, LA CRÍA, SAN ISIDRO, CORRALEJA, SUSUDEL, YUNGUILLAPAMBA, OÑA CENTRO, EL TABLÓN.
SIGSIG	1521 SIGSIG / LUDO / CUCHIL GUALACEO: NALLIG, UZHAR, SAN LUIS, DUNDLA, SAN JUAN, SARACTAR, LA TRANCA, SAN MIGUEL, SAN ANTONIO VÍA GUALACEO SAN JUAN SHOTOR ,	GUALACEO: (NALLIG, UZHAR, SAN LUIS, DUNDLA, SAN JUAN, SARACTAR, LA TRANCA, SAN MIGUEL, SAN ANTONIO, VÍA GUALACEO SAN JUAN.)  SÍGSIG: (YAGUARSOL, SIGSIGLLANO, SIPTA, LA UNIÓN, DELEGSOL, SORCHE, SUGUNSORCHE, GUANÑA, TIGAPALI PANZHA, TULTUL, PAMARCHACRIN, CHININ, CRUZ LOMA, PIQUETES, ALGARROBOS, ZHIMBRUG, PEÑAS BLANCAS, PIBLIA, PITAGMA, AV. MARÍA AUXILIADORA, AV. HÉROES DEL CENEPA, AV. KENNEDY, CALLE RESTAURACIÓN, ZHINGATE, BARRIO PEDERNAL, CINCO ESQUINAS, VÍA AL ORIENTE, MERCADO MUNICIPAL, HOSPITAL MUNICIPAL, CALLE GARCÍA MORENO, CALLE GONZÁLEZ SUÁREZ, CALLE IGNACIO ARCENTALES, ROSAS, VÍA A DACTE, PUEBLO VIEJO, CALLANCAY, ZHIPIR, ZHUZHU, TASQUI, PARROQUIA CUTCIL, CEBADILLAS, ALTARHURCO, CHURUCO, NARIG, CHOBSI, TULLUPAMBA, PUCUNDEL, GUTÚN, SAN ANTONIO DE JACARCAR, PINGLLO, SARAR, BUENAVISTA, LOMA LARGA, VIRGENPAMBA, LUDO, HATOBOLLO, LA DOLOROSA, CAZHAPUGRO, SERRAG, YARIGUIÑA ) GUALAQUIZA: (GRANADILLAS, TENDALES, SANGURIMA, PARROQUIA CHIGUINDA, PARROQUIA BERMEJOS, SAN MARTÍN, EL BOLICHE).
CUENCA	1722 CAMINO DEL TEJAR ENTRE CALLE DEL SARAR Y AV. DE LAS AMÉRICAS / LAS PENCAS BAJO	ORDÓÑEZ LASSO, CAMINO DEL TEJAR, LAS PENCAS.

**RECUERDA QUE DEBIDO A LA MEJORA DE LAS CONDICIONES HIDROLÓGICAS, LOS CORTES DE ENERGÍA PUEDEN REDUCIRSE DENTRO DEL PERIODO DE CORTE PROGRAMADO**

CANTÓN	ZONA DE CORTES	SECTORES
CUENCA	0321A: BAGUANCHI / GUNCAY / SANTA CATALINA / SAN PEDRO DE EL VALLE / EL CEMENTERIO DE EL VALLE / RAYOLOMA.	AV. 24 DE MAYO, REDONDEL DEL IEISS, RAYOLOMA, BARRIO EMILIO SARMIENTO, BAGUANCHI, CRUCE DE MONAY, CARAPUNGO, EL TABLON DE PACCHA, EL CEDILLO, COLEGIO ALEMAN, GUNCAY, SANTA CATALINA, SAN PEDRO DE BAHUANCHI, EL CEMENTERIO DE EL VALLE, SAN MIGUEL DE BAGUANCHI, BAGUANCHI CHICO, COCHAS DE PACCHA, EL CARMEN, TORREOS, TOCTEPAMBA.
CUENCA	0321B: BELLA UNIÓN / SANTA BARBARA / SAN PEDRO / GANANCAY / SIGSICOCHA / LA LIBERTAD / SAN BARTOLOMÉ.	BELLA UNIÓN, SANTA BARBARA, SAN PEDRO, GANANCAY, SIGSICOCHA, LA LIBERTAD, SAN BARTOLOMÉ.
CUENCA	0321C: SANTA ANA / TIGAPAL / GORDELEG / ZHIDMAD / GUANDUG / CAZHAPATA / EL GUAYAN / CHICO LALCOTE / SAN JOSE DE LALCOTE / EL CARMEN DE JADAN / BAYZHUN / EL TABLON / YUDO.	SANTA ANA, TIGAPAL, GORDELEG, ZHIDMAD, GUANDUG, CAZHAPATA, EL GUAYAN, CHICOLALCOTE, SAN JOSE DE LALCOTE, EL CARMEN DE JADAN, BAYZHUN, EL TABLON, YUDO.
CUENCA	0321D: QUINGEO/ SAN JOSE DE RARANGA	EL VERDE QUINGEO, MEMBRILLO SANTA ANA, COCHAPAMBA QUINGEO, RUNAMACAS, MACAS QUINGEO, MONJAS QUINGEO, GARAUSHI, PIRICOCHA, CASPICORRAL, HUAIRAPUNGO, LA ESPERANZA SAN JOSE DE RARANGA
CUENCA	0322A: GONZÁLEZ SUÁREZ / SECTOR EUCALIPTOS	GONZÁLEZ SUÁREZ DESDE LA MAX UHLE HASTA AV. TAHUANTINSUYO, CALLE CARPENTER, GENERAL ARTIGAS, CONSTANCIO VIGIL, GABRIELA MISTRAL, PANCHO VILLA, BENITO JUAREZ, JOSE MARTI, 13 DE ABRIL, DE LOS MAYAS, RAFAEL GALARZA, MANUEL MUÑOZ, HERNAN CORDERO, TEOTIHUACAN, ATAHUALPA, OCTAVIO PAZ, PABLO NERUDA, EL TIEMPO HASTA WASHINGTON, SECTOR CURTIEMBRE, MULTIFAMILIARES EUCALIPTOS, SECTOR PARQUE INTERANDINO, CALLE LOS SHIRIS, ALTIPLANO, PRINCESA PACCHA, PINTAG.
CUENCA	0423: SININCAY / BARRIAL BLANCO / TURUHUAYCO	EL CARMEN DE SININCAY, CRUCE DEL CARMEN, BARRIO SANTA FE, EL TABLÓN DE LAS ORQUÍDEAS, AV. BARRIAL BLANCO, DE LAS AREPAS, AV. TURUHUAYCO, AV. MANUEL ANTONIO MUÑOZ BORRERO, CUMANA.
CUENCA	0525: BAÑOS/CHAUCHA / TANGEO	CALLE ANTONIO LLORET, JUAN PIO MONTUFAR, DOS DE AGOSTO, JUAN LARREA GUERRERO, MANUELA CAÑIZARES, CANTON BUENA FE, AV. RICARDO DURAN, BAÑOS CENTRO, UCHULOMA, SECTOR HUISSHIL, MINAS DE BAÑOS, SUSTAG, SOLDADOS, TANGEO, PIMO, EL BARCO, SAN ANTONIO, SAN GABRIEL DE CHAUCHA, LA IBERIA, CARMEN DE PIJILÍ.
CUENCA	0724B: HUAJIBAMBA / LA MERCED / IGLESIA DE SIDCAY	HUAJIBAMBA LA MERCED, LA MERCED RICAURTE.
CUENCA	0821: TURI / SECTORES ENTRE 1RO DE MAYO, REMIGO CRESPO, SOLANO Y LOJA	TURI, 24 DE MAYO ENTRE REDONDEL DE GAPAL Y TRES PUENTES, PRIMERO DE MAYO ENTRE TRES PUENTES Y LOJA, 10 DE AGOSTO ENTRE SOLANO Y LOJA, LORENZO PIEDRA, REMIGIO CRESPO ENTRE SOLANO Y LOJA.

**RECUERDA QUE DEBIDO A LA MEJORA DE LAS CONDICIONES HIDROLÓGICAS, LOS CORTES DE ENERGÍA PUEDEN REDUCIRSE DENTRO DEL PERIODO DE CORTE PROGRAMADO**

CANTÓN	ZONA DE CORTES	SECTORES
CUENCA	0101: VARGAS MACHUCA, TOMÁS ORDÓÑEZ Y MANUEL VEGA ENTRE BOLÍVAR Y RAFAEL MARÍA ARÍZAGA. MERCADO 9 DE OCTUBRE Y PLAZA ROTARY, CONSEJO PROVINCIAL.	CALLE PÍO BRAVO ENTRE LUIS CORDERO Y AV. HUAYNA CÁPAC, ANTONIO VEGA MUÑOZ ENTRE MARIANO CUEVA Y AV. HUAYNA CÁPAC, GASPAS SANGURIMA ENTRE HERMANO MIGUEL Y AV. HUAYNA CÁPAC, LAMAR ENTRE MARIANO CUEVA Y AV. HUAYNA CÁPAC, GRAN COLOMBIA ENTRE MARIANO CUEVA Y AV. HUAYNA CÁPAC, BOLÍVAR ENTRE MARIANO CUEVA Y VARGAS MACHUCA, MARIANO CUEVA ENTRE SUCRE Y RAFAEL MARÍA ARÍZAGA, VARGAS MACHUCA ENTRE BOLÍVAR Y RAFAEL MARÍA ARÍZAGA, TOMÁS ORDÓÑEZ ENTRE GRAN COLOMBIA Y RAFAEL MARÍA ARÍZAGA, MANUEL VEGA DESDE LA BOLÍVAR HASTA RAFAEL MARÍA ARÍZAGA. MERCADO NUEVE DE OCTUBRE Y PLAZA ROTARY, CONSEJO PROVINCIAL.
CUENCA	05210: SECTOR AV. ORDÓÑEZ LASSO / PASEO TRES DE NOVIEMBRE	FRANCISCO CISNEROS, MIGUEL ORTEGA ALCOGER, FRANCISCO AGUILAR, MARIANO ESTRELLA, GENERAL ESCANDÓN, RICARDO DARQUEA GRANDA, VÍCTOR MANUEL ALBORNOZ, ORDÓÑEZ LASSO DESDE LOS CEREZOS HASTA LOS ALAMOS, PASEO TRES DE NOVIEMBRE.
CUENCA	0529: 1RO DE MAYO / REMIGIO CRESPO	1ERO DE MAYO ENTRE LOJA Y SOLANO, 10 DE AGOSTO EN MIGUEL DIAZ Y LOJA, LORENZO PIEDRA ENTRE ISABEL LANDIBAR Y REMIGIO CRESPO, REMIGIO CRESPO ENTRE LOJA Y SOLANO, JULIO MATOVELLE ENTRE LOJA Y JUAN IÑIGUEZ.
PAUTE	1223: EL CABO / LA HIGUERA / ZHUMIR / GUACHAPALA / EL PAN	EL CABO, ZHUMIR, GUACHAPALA, LUGMAPAMBA, RUMIHURCO, LA ESTANCIA, AGUAS BLANCAS, CHICÁN, COPZHAL, MARAS, ALGARROBO, CHICTY, SAN PEDRO, TUTUCAN, PARIG, GUACHAPALA, ÑUNURCO, DON JULO, GUABLID, SACRE, SAN VICENTE, SANTA TERESITA, LA MERCED, EL PAN, LA TINA, SEVILLA DE ORO, CHIMUL, LA UNIÓN, SANTA ROSA, CENTRO DE PALMAS, CHALACAY, OSOYACU
PAUTE	1523A: SECTOR UZHUPUD HASTA PADREHURCO.	UZHUPUD, COLEGIO AGRONOMICO, SAN IGNACION, SANJUANPAMBA, ZHUMIR, SAN JOSE DE HUACAS, TACAPAMBA, VILLAFLO, VANTE, PIRINCAY, PAUTE CENTRO, PLAZAPAMBA, EL CALVARIO, VIRGENPAMBA, PUCALOMA, MARCOLOMA, ZECAY, SUMAN, GUAYAN, BULAN, TEJAR, TAMBILLO PADREHURCO
PAUTE	1523B: GUACHALAN/ CHAGUARLOMA/ ZHARBAN/ RANCHOLOMA/ CALLASAY GRANDE/BURIN/ ZHORDAN	SECTORES: GUACHALAN, CHAGUARLOMA, ZHARBAN, RANCHOLOMA, CALLASAY GRANDE, BURIN, ZHORDAN,

**RECUERDA QUE DEBIDO A LA MEJORA DE LAS CONDICIONES HIDROLÓGICAS, LOS CORTES DE ENERGÍA PUEDEN REDUCIRSE DENTRO DEL PERIODO DE CORTE PROGRAMADO**

CANTÓN	ZONA DE CORTES	SECTORES
CUENCA	0102: SANGURIMA, GRAN COLOMBIA Y BOLÍVAR ENTRE BENIGNO MALO Y HERMANO MIGUEL. GOBERNACIÓN, IESS	SANGURIMA ENTRE LUIS CORDERO Y HERMANO MIGUEL, LAMAR ENTRE LUIS CORDERO Y MARIANO CUEVA, GRAN COLOMBIA ENTRE BENIGNO MALO Y HERMANO MIGUEL, BOLÍVAR ENTRE BENIGNO MALO Y MARIANO CUEVA, SUCRE ENTRE BORRERO Y HERMANO MIGUEL, GOBERNACIÓN, IESS. LUIS CORDERO ENTRE SANGURIMA Y RAFAEL MARÍA ARÍZAGA, LUIS CORDERO ENTRE BOLÍVAR Y GRAN COLOMBIA, BENIGNO MALO ENTRE BOLÍVAR Y LAMAR, BORRERO ENTRE PRESIDENTE CORDOVA Y VEGA MUÑOZ, HERMANO MIGUEL ENTRE SUCRE Y SANGURIMA, MARIANO CUEVA ENTRE SUCRE Y BOLÍVAR.
CUENCA	0823: LA QUEBRADA DE TURI, BELLAVISTA / PUNTA CORRAL / CORAZÓN DE JESUS / SAN PEDRO DE HIERBA BUENA / EL VERDE / GULLANZHAPA / GUALALCAY / VÍA A LOS LAURELES / VÍA A PAREDONES / TRES ESTRELLAS / TOTORACocha ALTA Y BAJA DE GUALALCAY / TRANCAPAMBA / SAN PEDRO DE YUNGA / PARACOLOMA / MORASCALLE / TAÑILOMA / CHILCATOTORA / CHILACACHAPARRA / SAN FRANCISCO / TARQUI CENTRO.	LA QUEBRADA DE TURI, BELLAVISTA, PUNTA CORRAL; CORAZÓN DE JESÚS, SAN PEDRO DE HIERBA BUENA; EL VERDE; GULLANZHAPA, GUALALCAY, VIA A LOS LAURELES, VIA A PAREDONES, TRES ESTRELLAS, TOTORACocha ALTA Y BAJA DE GUALALCAY, TRANCAPAMBA, SAN PEDRO DE YUNGA, PARACOLOMA, MORASCALLE, TAÑILOMA, CHILCATOTORA, CHILACACHAPARRA, SAN FRANCISCO, TARQUI CENTRO.
NABÓN	1422: LENTAG / LA PAZ / NABÓN / OÑA	LENTAG BOHEMIA DRINKS, PAREDONES SAN FELIPE DE OÑA, YUQUIS, MEMBRILLO, NABÓN, ÑAMARÍN, COCHAPATA, ZHIÑA, LA CRUZ, HERMANO MIGUEL, PICHANILLAS, LA JARATA, AYALOMA, LA RAMADA, MORASLOMA, PATADEL, BAIJÓN, CASADEL, RUMILOMA, LAS NIEVES CHAYA, BAYÁN, COCHAPATA, PUCA, TAMBO VIEJO, LA PAZ, PUTUPANO, PURÍN, ROSAS, RODEO, MORASLOMA DE OÑA, CHUNAZANA, RAÑAS, TRANCAPATA LAS NIEVES CHAYA, PUCALLPA, CHACAPATA, RAMBRAN SAN FELIPE DE OÑA, ULUCATA, PICHANILLAS, CHARQUI, EL PASO, LLIMBI, UDUZHAPA, PUEBLO VIEJO, BAIJÓN, SANTA ELENA, COPACABANA, PARAMO DE TINAJILLAS, RARIG, OÑAZHAPA, TINTACRUZ, COCHAPATA.
GUALACEO	1522 GUALACEO CENTRO, SAN PEDRO LOS OLIVOS	GUALACEO CENTRO, AYALOMA, VÍA QUIMZHI - DOTAXI, PARCULOMA, SALAGUICHAY, AV. POLICÍA NACIONAL, AV. CIRCUNVALACIÓN, CALLE EUGENIO ESPEJO, EL PROGRESO, BARRIO LINDO, BULZHÚN, TOCTELOMA, PATUL, LLAMPASAY, BULLCAY, ILUNCAY, SAN PEDRO DE LOS OLIVOS, CAGUAZHÚN CHICO, PUENTE EUROPA

RECUERDA QUE DEBIDO A LA MEJORA DE LAS CONDICIONES HIDROLÓGICAS, LOS CORTES DE ENERGÍA PUEDEN REDUCIRSE DENTRO DEL PERIODO DE CORTE PROGRAMADO

CANTÓN	ZONA DE CORTES	SECTORES
CUENCA	0522: UNIDAD NACIONAL / EX - CREA / COLISEO / TOTEMS	AV. MEXICO, CALLES COSTA RICAS, NICARAGUA, EL SALVADOR, VENEZUELA, TRINIDAD Y TOBAGO, AV. AMAZONAS, BARRIO LOS SENDEROS, CALLES ECUADOR, COLOMBIA, PARAGUAY, URUGUAY, CHILE, PADUA, AV. UNIDAD NACIONAL, GUAYAS ENTRE UNIDAD NACIONAL Y REMIGIO TAMARIZ, AV. REMIGIO CRESPO ENTRE AMERICAS Y LOJA, AV. DEL BATAN ENTRE AMERICAS Y LOS RIOS, AV. DOCE DE ABRIL ENTRE AMERICAS Y LOS RIOS, COLISEO JEFERSON PEREZ, PISCINA OLIMPICA, AV. GRAN COLOMBIA ENTRE AMERICAS Y MIGUEL MOROCHO, ZONA ROSA.
GIRÓN	1423: VÍA GIRÓN - PASAJE / GIRÓN / SAN FERNANDO	BALZAPAMBA, MOISEN, PACAY, PUCUCARI, ROSAS, SANTO CRISTO, ASUNCIÓN, LAS NIEVES, RUMILOMA, RUMIPAMBA, SANTA ROSA, COCHALOMA, SAN JOSE, SAN FERNANDO, PARTE ALTA DE CALEDONIAS, RIRCAY, PONGO GRANDE, RIRCAY, GIGANTONES, CALEDONIAS, PONGO CHICO, RUMIPAMBA, LEOCAPAC, PARCUSPAMBA, TABLON, GIRÓN CENTRO, MAZTA CHICO, MAZTA GRANDE, ZAPATA, EL VERDE, PORTETE, EL CHORRO, CARMEN DEL CHORRO, FATIMA, NARAMBOTE, PUCALLPA, CHORRO GRANDE, SANTA ANA CAUQUIL BESTION, SAN GERARDO, SAN MARTIN GRANDE, CHUMBLIN, CRISTAL AGUARONGOS.





RECUERDA QUE DEBIDO A LA MEJORA DE LAS CONDICIONES HIDROLÓGICAS, LOS CORTES DE ENERGÍA PUEDEN REDUCIRSE DENTRO DEL PERIODO DE CORTE PROGRAMADO

CANTÓN	ZONA DE CORTES	SECTORES
CUENCA	0324A: AV. VIRACOCABAMBA /MERCADO 12 DE ABRIL	AV. VIRACOCABAMBA, AV GUAPONDELIG, CALLE JAIME ROLDOS, ELOY ALFARO, JUAN JOSÉ FLORES, GUSTAVO LEMUS. JACINTO JIJON Y CAMAÑO, JERÓNIMO CARRIÓN.



RECUERDA QUE DEBIDO A LA MEJORA DE LAS CONDICIONES HIDROLÓGICAS, LOS CORTES DE ENERGÍA PUEDEN REDUCIRSE DENTRO DEL PERIODO DE CORTE PROGRAMADO

CANTÓN	ZONA DE CORTES	SECTORES
CUENCA	0204A: CORTE SUPREMA/MILENIUM	CORTE SUPREMA, MILENIUM. AV. 12 DE ABRIL ENTRE SOLANO Y LOS FRESNOS, FLORENCIA ASTUDILLO ENTRE SOLANO Y DOCE DE ABRIL, JOSÉ PERALTA ENTRE DOCE DE ABRIL Y ESTADIO, MUNUEL J CALLE ENTRE DOCE DE ABRIL Y ESTADIO
CUENCA	0523: SECTOR ISAURO RODRÍGUEZ / JARDINES DE SAN JOAQUÍN / CRISTO DEL CONSUELO / CENTRO FORENSE	CARLOS ARÍZAGA VEGA, JUAN GIRÓN SANCHEZ, ISAURO RODRÍGUEZ, ENRIQUE ARÍZAGA TORAL, VÍCTOR TINOCO CHACÓN, CARMELA MALO, TARQUINO CORDERO, CARLOS ARÍZAGA TORAL.
CUENCA	0822C: 12 DE OCTUBRE/ URB PORTON DEL RIO/ GASOLINERA PRIMA AV. 12 DE OCTUBRE/SUPERMAXI DON BOSCO/ESCUELA NICOLAS SOJOS/PARQUE PAMPLONADOS/CEVICHES DE LA Y (CRISTOBAL COLÓN)/CENTRO DE SALUD PARQUE IBERIA/ MALL DEL RIO / COLEGIO TÉCNICO SALESIANO / DON BOSCO / FELIPE II	CALLE MIRADOR DE TURI, AV 12 DE OCTUBRE, CALLES GONZALO PIZARRO, DE LOS CAMPEONES, JOSÉ ORTEGA Y GASSET, MENENDEZ Y PELAYO, DIEGO DE TAPIA, TARQUI, DIEGO BARROSO, AV. DON BOSCO Y 12 DE OCTUBRE; AV. DON BOSCO Y LAS CALLES TRANSVERSALES VAZCO NUÑEZ DE BALBOA, BARTOLOME RUIZ, FRANCISCO DE ORELLA, MIGUEL DE CERVANTES, LA PINTA, SANTA MARIA; CALLES UNAMUNO, MENDEZ PIDAL Y MIGUEL DE CERVANTES, CRISTOBAL COLON Y LAS TRASVERSALES LÓPE DE VEGA, MIGUEL HERNANDEZ, PIO BAROJA, FRANCISCO DE ORELLANA, FEDERICO GARCIA LORCA, FEDERICO GARCIA LORCA, GASPAS DE JOVELLANOS, ISABELA CATOLICA, PEDRO DE ROCHA, PEDRO CALDERON DE LA BARCA, GUSTAVO ADOLFO BECQUER, LOS JUGLARES; SECTOR AV. ISABELA CATOLICA Y LAS CALLES TRANSVERSALES FRANCISCO DE ORELLANA, RAMON Y CAJAL, MIGUEL ANGEL ASTURIAS, MIGUEL DE CERVANTES, DON BOSCO ENTRE 12 DE OCTUBRE Y TRES PUENTES, FELIPE II ENTRE DON BOSCO Y AUTOPISTA. FERNANDO DE ARAGÓN, FRAY LUIS DE LEÓN
PAUTE	1222: PAUTE / EL CABO	LUGMAMPAMBA, PUENTE EUROPA, CHICTICAY, LA JOSEFINA, EL CABO, ZHUMIR, PAUTE, DUG DUG, TOMEBAMBA, GUARAINAG, AMALUZA, SUMAG, TUNTAG, LLAMACONJURUPILLOS OSOHUAYCO, PARTE DE PALMAS GUARUMALES SECTOR ESTADIO, SECTOR LA PLAYA .

RECUERDA QUE DEBIDO A LA MEJORA DE LAS CONDICIONES HIDROLÓGICAS, LOS CORTES DE ENERGÍA PUEDEN REDUCIRSE DENTRO DEL PERIODO DE CORTE PROGRAMADO


CANTÓN	ZONA DE CORTES	SECTORES
SANTA ISABEL	1421: SANTA ISABEL (YUNGUILLA), ABDÓN CALDERÓN (LA UNIÓN) Y SARAGURO (SUMAIPAMBA Y YULUC).	SANTA ISABEL CENTRO, TOBACHIRÍ, SAN ANTONIO, EL PORTÓN, PARQUE EXTREMO, CATAVIÑA, LA ATALAYA, LA UNIÓN, PORTOVELO, QUILOSISA, VÍA GIRÓN PASAJE, ESTRELLAS DE SUR, GUABOPAMBA, CERCALOMA, PATAPATA, LACAY, EL RAMAL, SULUPALI, JUBONES, PEÑA BLANCA, AZHIDEL, PUENTE LOMA, TUGULA, DANDAN, EL TABLÓN, MINAS DE HUASCACHACA, SUMAIPAMBA, SAN SEBASTIÁN DE YÚLUC.
SANTA ISABEL	1424: SANTA ISABEL / ABDÓN CALDERÓN ( CATAVIÑA, GUALDÉLEG, PILCOCAJAS Y CERCALOMA) / GUABOPAMBA / CAÑARIBAMBA / ZHAGLLI/ PUCARÁ / BASE MILITAR NARIGUIÑA / PONCE ENRÍQUEZ (SAN GERARDO, SAN JUAN DE NARANJILLAS).	MOLINOPATA, CORAZARI, CATAVIÑA, SAN JAVIER, EL ALMIBAR, GUALDÉLEG, PILCOCAJAS, LA UNION, CERCALOMA, LA PAZ DE PORTOVELO, GUAZHAPAMBA, GUAYARA, QUILOSISA, GUABOPAMBA, EL GUAGUAL, PILANCÓN, TRANCAPAMBA, CAÑARIBAMBA, CHUVIN, TOTORAS, SAN PEDRO, CHAMANA, EL TABLON, CEBADILLAS, EL LIMON, DEUTA, ÑUGROPAMBA, ABISPOLOMA, SAN ANTONIO DE ÑUGRO, PINGULLO, YUNGACORRAL, HUASIPAMBA, TORTAPALI, SALINAS, SAN ALFONSO, LA LIBERTAD, SARAMALOMA, AYACAÑA, SHAGLLI, TUNTÚN, CARACHULA, PEDERNALES, SANTA TERESA, MINAS, TANGEO, HUERTAS, HORNILLOS, PUCULCAY, CHILCA, NAZARI, AURIN, LAGUNAS DE AURIN, CEBADAS, MANGAN, PALMAS, MULLO, RAMOS, LAS NIEVES, GUABIDUCA, BUENAS ESPERANZA, SANTA ROSA, BUENA VISTA, CHALAXI, RAMBRAN, LA DOLOROSA DE CHUQUI, PELINCAY, EL MANZANO, ZHALO, PUCARA CENTRO, CALIGUIÑA, SAN MARCOS, MANZANILLA, SAUCAL, JARQUIN, SAN MIGUEL DE LAS PALMERAS, QUINUAS, LA MACARENA, GUENA, CACHI, LA ENRAMADA, SAN VICENTE, SAN GERARDO, SAN JUAN DE NARANJILLAS, EL PROGRESO, LA FLORIDA, SAN JACINTO DE IÑAN, SAN ANTONIO, GRANADILLAS, LA FORTUNA, QUEBRADA FRIA, LA UNION.

RECUERDA QUE DEBIDO A LA MEJORA DE LAS CONDICIONES HIDROLÓGICAS, LOS CORTES DE ENERGÍA PUEDEN REDUCIRSE DENTRO DEL PERIODO DE CORTE PROGRAMADO

CANTÓN	ZONA DE CORTES	SECTORES
CUENCA	0323: AV. 24 DE MAYO / GAPAL / QUINTA BOLIVAR / AV. 10 DE AGOSTO DESDE EL PARQUE EL PARAISO HASTA EL REDONDEL DE ETAPA / CASA CHAGUARCHIMBANA / CIUDADELA CHAGUARCHIMBANA / CIUDADELA CASA PARA TODOS.	AV. 24 DE MAYO DESDE MAX UHLE HASTA REDONDEL GAPAL, AV. DIEZ DE AGOSTO DESDE EL PARQUE EL PARAISO HASTA EL REDONDEL DE ETAPA, LOS GERANIOS, CASA DE CHAGUARCHIMBANA, CALLE DAVID DIAZ, FASEC, CRA, PARQUE EL PARAISO, CIUDADELA CHAGUARCHIMBANA, CIUDADELA CASA PARA TODOS.
CUENCA	0526: CEBOLLAR	AV. DE LAS AMERICAS, DEL CEBOLLAR, CAMINO DEL CEBOLLAR, CALLE JARAMIJO, CAMINO SAN PEDRO DEL CEBOLLAR, CALLE DEL PEREJIL, TARQUINO MARTINEZ BORRERO, PEDRO LOPEZ ARGUDO, GLORIA PESANTEZ BERMUDEZ.
CUENCA	0527A: SAN JOAQUÍN / SAYAUSÍ / MOLLETURO	MISICATA, SAN JOAQUÍN, SAYAUSÍ, CULEBRILLAS, MOLLETURO, HIERBABUENA.
CUENCA	0721B: CUATRO ESQUINAS / ENTRADA A RICAURTE / CDLA KENNEDY / QUINTA CHICA ALTA	EL EJECUTIVO, CUARTEL CAYAMBE, CDLA KENNEDY, CALLES GRAL URBINA, GRAL URDANETA, CORONEL DELGADO, PAQUISHA, CORONEL REMIGIO MACHUCA, QUINTA CHICA ALTA, CALLES CUBILCHE, LLAVIUCO, CUICOCHA, SAN PABLO DEL LAGO ENTRE PAN. NORTE Y SURROCUCHO.
CUENCA	0722 A: PANAMERICANA NORTE / CIUDADELA CAPULISPAMBA	PANAMERICANA NORTE, SIDCAY, CUARTEL DÁVALOS, CALLES ITALIA, FRANCIA, ALEMANIA, UNIÓN SOVIETICA.
CUENCA	0722 B: GONZÁLEZ SUÁREZ / PANAMERICANA NORTE/ CDLA DE LOS INGENIEROS / CDLA ROMA	CALLES LONDRES, PARÍS, TRES, AMSTERDAM, BL, MACCHU PICCHU, ROMA, OSLO, REDONDEL CHOLAS DE PIEDRA, GONZALEZ SUAREZ SECTOR CDLA DE LOS INGENIEROS, CALLES A, B, CUMANDÁ, RAMAYANA, BEN HUR, ARAUCANA, DEL INGENIERO, TABARÉ.
CUENCA	0722 C: PACCHA/ UCUBAMBA / FERIA DE AUTOS	CAMINO A PACCHA, INTERCAMBIADOR DE PACCHA, UCUBAMBA, UCUBAMBA ALTO, HIGOSPAMBA, POLÍGONO DE TIRO, NARANJOS, VIOLA, CABULLIN, PACCHA, ARENAL DE NULTI, PUCUNGO, FERIA DE CARROS, HIERBABUENA, NULTI.
CUENCA	0824A: SAN ANTONIO DE GAPAL / CASTILLA CRUZ / CHILCAPAMBA / VIRGEN DEL CISNE / CORAZON DE JESUS / EL VALLE CENTRO / SAN MIGUEL / MOROCHO QUIGUA / SANTA MARTHA / QUILLOPUNGO / EL PARAISO DE EL VALLE / LA VICTORIA ALTA Y BAJA.	VIRGEN DEL CISNE, SAN JOSÉ DE LA PLAYA, SAN MIGUEL DE EL VALLE, MOROCHO QUIGUA, LA PLAYA EL VALLE, LOS LAURELES CENTRO, EL VALLE CENTRO, LA VICTORIA, POLOMA, SANTA MARTHA VALLE, CASTILLA CRUZ, CHILCAPAMBA, QUILLOPUNGO, SAN ANTONIO DE EL VALLE, PAREDONES DE EL VALLE, CRUZ DEL CAMINO.QUILLOPUNGO, SAN ANTONIO VALLE, PAREDONES VALLE, CRUZ DEL CAMINO, CURIQUINGA, MALUAY, MOSQUERA.

RECUERDA QUE DEBIDO A LA MEJORA DE LAS CONDICIONES HIDROLÓGICAS, LOS CORTES DE ENERGÍA PUEDEN REDUCIRSE DENTRO DEL PERIODO DE CORTE PROGRAMADO

CANTÓN	ZONA DE CORTES	SECTORES
CUENCA	1221: CHALLUABAMBA / GASOLINERA PRIMAX / PUENTE SIXTO DURÁN / NULTI / APANGORAS / TABLON /LLATCON /EL DESCANSO PANAMERICANA NORTE, SECTOR PETROECUADOR/GUANGARCUCHO /JADAN / SAN JUAN PAMBA/SAN CRISTÓBAL	AUTOPISTA CUENCA AZOGUES DESDE LA CALLE CULTURA SALASACA HASTA COLINAS DE CHALLUABAMBA, CALLES: PUEBLO DE LOS QUITUS, CULTURA YUMBO, DOÑA LEONORCITA FAJARDO SAENZ, CULTURA MANTENA, CULTURA LOS PASTOS, CULTURA HUANCAVILCA, CULTURA IMBAYA, CULTURA MONJASHUAYCO, CULTURA LOS PASTOS, CULTURA MANTENA, CULTURA JAMA, CULTURA CHIRIJE, CULTURA GUANGALA, CULTURA COSANGA, CULTURA QUILLASINGA, CULTURA COSANGA, CULTURA PIRINCAY,QUEBRADA ALLPAYACU, CULTURA EL ÁNGEL, CULTURA EL INGA, CULTURA LAS VEGAS, GUILLERMO VÁZQUEZ, DE LOS DIAMANATES, DE LOS RUBÍES, DE LOS CRISTALES, DE LOS TOPACIOS, DEL ONIX, DEL BOMBERO, PUEBLO DE LOS QUITUS, DON REINALDO, SECTORES: NULTI, APANGORAS, EL PLATEADO, LLATCÓN, PUICAY, TABLÓN NULTI, CHALLUABAMBA, IGUILA, GUAGUALSHUMI, EL ARENAL NULTI, PANAMERICANA NORTE DESDE EL DESCANSO HACIA ZONA AUSTROGAS. PETROCOMERCIAL, ROCA AZUL, CRUZLOMA,EL DESCANSO, GUACHÚN, SAN CRISTÓBAL, LA VICTORIA, LA RAMADA, PASTOPAMBA, PUEBLO NUEVO, GUANGARCUCHO, SAN JUANPAMBA, LLATCON, CHOÇARSÍ, EL PROGRESO, VEGASPAMBA, JADÁN, GRANDA, INGAMULLO, CHICHÍN, LLAZHATAN, JABASPAMBA, GRANDA.
CHORDELEG	1524 DESDE CHORDELEG HASTA SIGSIG SECTOR ZHOTOR ALTO.	CHORDELEG CENTRO, LA UNIÓN, SAN MARTÍN DE PUZHIO, CAPILLAPAMBA, DELEGSOL, PRINCIPAL, GUEL, PANZHA, RURCAJ, VÍA ZHOTOR - GUEL, CALLE ESPINOZA, CALLE DE LA COMUNA DE SAN SEBASTIÁN, CALLE SUCRE, CALLE BOLÍVAR, CALLE TORRES, 16 DE ABRIL, LUIS MOSCOSO DÁVILA, MUNICIPIO, VEGA MUÑOZ, RERON, CURÍN, ZHOTOR ALTO.



RECUERDA QUE DEBIDO A LA MEJORA DE LAS CONDICIONES HIDROLÓGICAS, LOS CORTES DE ENERGÍA PUEDEN REDUCIRSE DENTRO DEL PERIODO DE CORTE PROGRAMADO

CANTÓN	ZONA DE CORTES	SECTORES
CUENCA	0104: HÉROES DE VERDELOMA / VEGA MUÑOZ	HÉROES DE VERDELOMA ENTRE TARQUI Y TOMÁS ORDÓÑEZ, TERCERA ZONA MILITAR, ALBERTO MUÑOZ VERNAZA ENTRE CORONEL TALBOT Y TOMÁS ORDÓÑEZ, RAFAEL MARÍA ARÍZAGA ENTRE OCTAVIO CORDERO PALACIOS Y LUIS CORDERO, PÍO BRAVO ENTRE MIGUEL VELEZ Y BENIGNO MALO, VEGA MUÑOZ ENTRE GASPAS SANGURIMA Y BENIGNO MALO, SANGURIMA ENTRE DANIEL ALVARADO Y ESTÉVEZ DE TORAL.
CUENCA	0201: CALLE LARGA/ PARQUE LUIS CORDERO/ REGISTRO CIVIL/MANUEL VEGA/PARQUE SAN BLAS	CALLE LARGA ENTRE BENIGNO MALO Y AV. HUAYNA CÁPAC, CALLE ALFONSO JERVES ENTRE TOMÁS ORDÓÑEZ Y AV. HUAYNA CÁPAC, HONORATO VÁSQUEZ ENTRE LA TOMÁS ORDÓÑEZ Y AV. HUAYNA CÁPAC, JUAN JARAMILLO ENTRE VARGAS MACHUCA Y AV. HUAYNA CÁPAC, SUCRE ENTRE HERMANO MIGUEL Y AV. HUAYNA CÁPAC, TOMÁS ORDÓÑEZ ENTRE LARGA Y SIMÓN BOLÍVAR, MANUEL VEGA ENTRE LARGA Y PRESIDENTE CORDOVA, PARQUE SAN BLAS.



**RECUERDA QUE DEBIDO A LA MEJORA DE LAS CONDICIONES HIDROLÓGICAS, LOS CORTES DE ENERGÍA PUEDEN REDUCIRSE DENTRO DEL PERIODO DE CORTE PROGRAMADO**

CANTÓN	ZONA DE CORTES	SECTORES
CUENCA	0524A: MIGUEL CABELLO BALBOA / EL SALADO/ALONSO CABRERA / LOJA/ 1ERO DE MAYO / FRAY GASPAR DE CARVAJAL / ISABELA LA CATOLICA / FRAY DE GRANADA	MIGUEL CABELLO BALBOA, FRAY GASPAR DE CARVAJAL ENTRE MIGUEL CABELLO E ISABEL LA CATÓLICA, FRAY GASPAR DE VILLAROEL, EL SALADO ENTRE ALONSO CABRERA Y LOJA; LOJA ENTRE ALONSO CABRERA Y CIEZA DE LEÓN, AV. PRIMERO DE MAYO ENTRE GASPAR DE VILLAROEL Y LOJA, PEDRO CALDERÓN DE LA BARCA, CRISTOBAL COLÓN ENTRE LOJA Y MIGUEL DE SERVANTES, MENENDEZ PIDAL, ALONSO QUIJANO, FELIPE LEÓN, ALONSO CABRERA.
CUENCA	0524B: AV. DE LAS AMERICAS CARRIL DE ENTRADA A LA CIUDAD DESDE CORAL CENTRO / AV. LOJA ENTRE DON BOSCO Y AMÉRICAS / SECTOR EL TIEMPO / AV. DE LOS CONQUISTADORES ENTRE AV. LOJA Y LA NIÑA / LA NIÑA / LA RABIDA / SECTOR CIRCO SOCIAL / CARMEN DE GUZHO/CALVARIO / LA MERCED	AV. DE LAS AMÉRICAS CARRIL DE ENTRADA A LA CIUDAD ENTRE CORAL CENTRO Y AV. LOJA; AV. LOJA ENTRE RICARDO DURAN Y AV. DON BOSCO, GONZÁLEZ DÍAZ, EL SALADO ENTRE LOJA Y NICOLAS DE ROCHA, RODRIGO ARIAS, VICENTE PINZÓN, ALONSO PINZÓN, RÍO TARQUI, AUTOPISTA DESDE LAS AMÉRICAS HASTA DIEGO DE ALMAGRO, DIEGO DE ALMAGRO, PUERTO DE PALOS, FRANCISCO ORELLANA ENTRE DIEGO DE ALMAGRO Y CALLE DE LA CONQUISTA, SANTA MARIA ENTRE ALONSO PINZON Y GABRIEL SANCHEZ, LA PINTA ENTRE PEDRO PUELLES Y AV. DE LOS CONQUISTADORES, LA NIÑA HASTA LA AV. DE LOS CONQUISDORES, LA RABIDA; DIEGO DE DAZA, RODRIGO DE TRIANA, DE LOS CONQUISTADORES ENTRE LOJA Y LA NIÑA, DIARIO EL TIEMPO, CIRCO SOCIAL, SAN MARCOS, EL CARMEN DE GUZHO, TIERRAS BLANCAS, EL CALVARIO, HUARIVIÑA, RUMILOMA, LA MERCED.
CUENCA	0723A: LA DOLOROSA RICAURTE/ SIDCAY / BIBIN / PARCOLOMA / EL ROCIO / CRISTO DEL CONSUELO / O.C. PALACIOS / BAYANDEL.	LA DOLOROSA RICAURTE, MARIA AUXILIADORA RICAURTE, SEÑOR DEL GRAN PODER, SIDCAY, BIBÍN, CRISTO DEL CONSUELO, EL ROCÍO, LA CALDERA/ SAN JOSE DE SIDCAY / PUEBLO VIEJO / SECTOR DORA CANELOS.
CUENCA	0723B: VIA DELEG / EL GUABO / LA RAYA	VIA DELEG DESDE EL ARENAL DE RICAURTE HASTA LA RAYA, URB. MIRAVALLE, EL GUABO, CRISTO REY, PATRON SANTIAGO, AZHAPUD, ADOBEPAMBA, GUABISHUN, LOS ANGELES, EL CALVARIO.
CUENCA	1724B RÍO AMARILLO / REDONDEL DE LA CALLE DULCAMARA / SAYAUSÍ	VÍA A SAN MIGUEL DE PUTUSHÍ, SAN MIGUEL DE PUTUSHÍ, DE LA MENTA ENTRE ORDÓÑEZ LASSO Y DEL MATORRAL, DE LA ORTIGA, DEL ORÉGANO, DEL CULANTRO, BELLAVISTA.
CUENCA	0422A: EL VECINO / BARRIAL BLANCO / UPS / CDLA. CALDERÓN	AV. DEL TORIL ENTRE HUAGRA UMA Y AV. DE LAS AMÉRICAS, AV. DE LAS AMÉRICAS ENTRE TURUHUYCO E INDEPENDENCIA, JUAN LAVALLE, AV. INDEPENDENCIA, GENERAL CÓRDOVA, DE LA INDEPENDENCIA, DE LA QUEBRADA, MILCHICHIG, HORNILLOS, EL TABLÓN, BENIGNO PALACIOS, BATALLÓN NUMANCIA, CALLE VIEJA ENTRE ARMENILLAS Y DE LAS LADERAS, UPS, GIL RAMÍREZ DÁVALOS ENTRE PEDREGAL Y ARMENILLAS, TELERAMA, AV. ESPAÑA ENTRE GIL RAMÍREZ DÁVALOS Y SEGOVIA. TURUHUYCO ENTRE ESPAÑA Y AV. DE LAS AMÉRICAS, CIUDADELA INDEPENDENCIA.
CUENCA	0427A: HERMANO MIGUEL / MAYANCELA / PATAMARCA CHICO	AV DEL TORIL, CALLE CARLOS FERNANDEZ DE CÓRDOVA, CORONEL MONSALVE, DE LOS GLOBOS, DEL ANACO, VISORREY, ENCUENTRO NACIONAL, DE LOS X JUEGOS BOLIVARIANOS, CAMINO A PATAMARCA, DEL QUILLILLICO, DEL GAVILAN, COJIMIES, DE LAS TORTOLAS, GUAMBOYA, DE LAS TUGAS, DEL ZHIGUI, CHUCURILLO, DE LA CUTURPILLA, DE LOS CIMARRONES, DE LOS QUINDES, DE LA TORCAZA, DE LA GUANTA, CUTUCUCHI, DEL PUMA, DE



CANTÓN	ZONA DE CORTES	SECTORES
		LA COMPAÑIA, VÍA A PATAMARCA, LA COMPANÍA. CALLES: SAN SILVESTRE, GREGORIO CORDERO, PEDRO ARIAS, GASPAS DE GALLEGOS, VICENTE ALVARADO, FERNANDO LOPEZ, VICENTE SERRANO, AUSTIN CRESPO, DUITAMA, ISABEL ANTON, ALFONSO RIVERA, IGNACIO CORTAZAR, RODRIGO DE NARVAEZ, DE LA FEDERACION DEPORTIVA DEL AZUAY. DE LA COMPAÑIA, HEROES DEL CENEPA, CUEVA DE LOS TAYOS, PARROQUI CHAUCHA, CONSTITUCIÓN, DIEGO ABAD.
CUENCA	0427B: CHIQUINTAD, CHECA, CORPANCHE, SAYMIRIN, SAUCAY	CHIQUINTAD, VIRGEN DE LA NUBE, SAN ANDRÉS, CHECA, CORPANCHE, SAYMIRIN, SAUCAY, SAN JOSE DE CHIQUINTAD,
CUENCA	1723B: AV. DE LOS CEREZOS / SAN VICENTE DE LAS CALERAS / COLEGIO SANTA ANA	LA GREVILLA, AV. LOS CEREZOS, SECTORES SAN VICENTE DE LAS CALERAS, COLEGIO SANTA ANA, CDLA. EL ROSARIO
CUENCA	0422C: QUINTA CHICA	AV. DE LAS AMÉRICAS ENTRE INDEPENDENCIA Y GONZÁLEZ SUÁREZ, QUINTA CHICA, PASEO MILCHICHIG ENTRE AV. ESPAÑA Y HUANCABILCAS.
CUENCA	0427: HERMANO MIGUEL / MAYANCELA / ORQUÍDEAS / TRIGALES / PATAMARCA CHICO / LA COMPAÑIA / CORPANCHE / CHECA / OCHOA LEON/ TIXAN	VÍA A PATAMARCA, VIA A SAN MIGUEL, CAMINO A OCHOA LEON, CALLE DE LOS MIGRANTES, OCHOA LEÓN, LA COMPANÍA, SAN SILVESTRE, HEROES DEL CENEPA, MAYANCELA, CIUDADELA EL ROSAL, SAN VICENTE DE SININCAY, TRIGALES, ORQUÍDEAS, BEMANI, AV DEL TORIL, AV LOS CHASQUIS, CDLA LOS MECANICOS, TIXAN, CHIQUINTAD, CHECA, SAYMIRIN, SAUCAY.
CUENCA	1723: SAN SEBASTIÁN /SININCAY	LA GREVILLA, AV. LOS CEREZOS, SECTORES SAN VICENTE DE LAS CALERAS, COLEGIO SANTA ANA, CDLA. EL ROSARIO, SAN MATEO DE LA CERÁMICA, RACAR PLAZA, MUTUALISTA AZUAY 2, SANTÍSIMA TRINIDAD, EL CHORRO, SIGCHO, ANTENAS DE RADIO SPLENDID, SININCAY CENTRO, LA DOLOROSA, PAMPAS DE ROSAS, EL SALADO.
CUENCA	0723: RICAURTE / SAN ANTONIO RICAURTE /LA DOLOROSA RICAURTE/ SIDCAY / BIBIN / PARCOLOMA / EL ROCIO / CRISTO DEL CONSUELO / O.C. PALACIOS / BAYANDEL / EL GUABO / LA RAYA	CENTRO RICAURTE, CALLE VICENTE PACHECO, CALLE MIGUEL UZHCA, AV 25 DE MARZO, CALLE VICENTE PACHECO, LA DOLOROSA RICAURTE, MARIA AUXILIADORA RICAURTE, SEÑOR DEL GRAN PODER, SIDCAY, BIBÍN, CRISTO DEL CONSUELO, EL ROCÍO, LA CALDERA/ SAN JOSE DE SIDCAY / PUEBLO VIEJO / SECTOR DORA CANELOS, SIDCAY, BIBÍN, CRISTO DEL CONSUELO, EL ROCÍO, CHECA, CHIQUINTAD, VIA DELEG DESDE EL ARENAL DE RICAURTE HASTA LA RAYA, URB. MIRAVALLE, EL GUABO, CRISTO REY, PATRON SANTIAGO, AZHAPUD, ADOBEPAMBA, GUABISHUN, LOS ANGELES, EL CALVARIO..
CUENCA	0524: MIGUEL CABELLO BALBOA / EL SALADO/ALONSO CABRERA / LOJA/ 1ERO DE MAYO / FRAY GASPAS DE CARVAJAL / ISABELA LA CATOLICA / FRAY DE GRANADA / SECTOR EL TIEMPO / AV. DE LOS CONQUISTADORES	CALLE MANUEL CISNEROS ENTRE TARQUINO CORDERO Y AV. AMÉRICAS, AV AMÉRICAS LADO DEL CORAL ENTRE MIGUEL CABELLO Y FRANCISCO TRELLES, CALLE DE ROCHAS NICOLAS, CALLE ANTONIO LLORET ENTRE AMERICAS Y LOJA, AV DON BOSCO ENTRE AMÉRICAS Y LOJA, MIGUEL CABELLO BALBOA, FRAY GASPAS DE CARVAJAL ENTRE MIGUEL CABELLO E ISABEL LA CATÓLICA, FRAY GASPAS DE VILLAROEL, EL SALADO ENTRE ALONSO CABRERA Y LOJA; LOJA ENTRE ALONSO CABRERA Y CIEZA DE LEÓN, AV. PRIMERO DE MAYO ENTRE GASPAS DE VILLAROEL Y LOJA, PEDRO CALDERÓN DE LA BARCA, CRISTOBAL COLÓN ENTRE LOJA Y MIGUEL DE SERVANTES, MENENDEZ PIDAL, ALONSO QUIJANO, FELIPE LEÓN, ALONSO CABRERA. AV. DE LAS AMÉRICAS CARRIL DE ENTRADA A LA CIUDAD ENTRE CORAL CENTRO Y AV. LOJA; AV. LOJA ENTRE RICARDO DURAN Y AV. DON BOSCO, GONZÁLEZ DÍAZ, EL SALADO ENTRE LOJA Y NICOLAS DE ROCHA, RODRIGO ARIAS, VICENTE PINZÓN, ALONSO PINZÓN, RÍO TARQUI, AUTOPISTA DESDE LAS AMÉRICAS HASTA DIEGO DE ALMAGRO, DIEGO DE ALMAGRO, PUERTO DE PALOS, FRANCISCO ORELLANA ENTRE DIEGO DE ALMAGRO Y CALLE DE LA CONQUISTA, SANTA MARIA ENTRE ALONSO PINZON Y GABRIEL SANCHEZ, LA PINTA ENTRE PEDRO PUELLES Y AV. DE LOS CONQUISTADORES, LA NIÑA HASTA LA AV. DE LOS



CANTÓN	ZONA DE CORTES	SECTORES
	ENTRE AV. LOJA Y LA NIÑA / LA NIÑA / LA RABIDA / SECTOR CIRCO SOCIAL / CARMEN DE GUZHO/CALVARIO / LA MERCED	CONQUISDORES, LA RABIDA; DIEGO DE DAZA, RODRIGO DE TRIANA, DE LOS CONQUISTADORES ENTRE LOJA Y LA NIÑA, DIARIO EL TIEMPO, CIRCO SOCIAL, SAN MARCOS, EL CARMEN DE GUZHO, TIERRAS BLANCAS, EL CALVARIO, HUARIVIÑA, RUMILOMA, LA MERCED.
CUENCA	1724 ORDOÑEZ LASSO/RÍO AMARILLO / REDONDEL DE LA CALLE DULCAMARA / SAYAUSÍ	AV. ORDÓÑEZ LASSO ENTRE DEL ARRIERO Y ENRIQUE ARÍZAGA TORAL, VÍA A SAN MIGUEL DE PUTUSHÍ, SAN MIGUEL DE PUTUSHÍ, DE LA MENTA ENTRE ORDÓÑEZ LASSO Y DEL MATORRAL, DE LA ORTIGA, DEL ORÉGANO, DEL CULANTRO, BELLAVISTA.



RECUERDA QUE DEBIDO A LA MEJORA DE LAS CONDICIONES HIDROLÓGICAS, LOS CORTES DE ENERGÍA PUEDEN REDUCIRSE DENTRO DEL PERIODO DE CORTE PROGRAMADO

CANTÓN	ZONA DE CORTES	SECTORES
CUENCA	0421: PARQUE INDUSTRIAL	CALLE FRANK TOSI, CORNELIO VINTIMILLA, OCTAVIO CHACÓN, CARLOS TOSI
CUENCA	0426: PARQUE INDUSTRIAL	Av. Del Toril, Av Américas entre Cornelio Vintimilla y Octavio Chacón, Calle Octavio Chacón, Calle Primera, Miguel Narvaez, Carlos Tosi, Cornelio Vintimilla



RECUERDA QUE DEBIDO A LA MEJORA DE LAS CONDICIONES HIDROLÓGICAS, LOS CORTES DE ENERGÍA PUEDEN REDUCIRSE DENTRO DEL PERIODO DE CORTE PROGRAMADO

CANTÓN	ZONA DE CORTES	SECTORES
CUENCA	0424: PARQUE MIRAFLORES / COLEGIO MANUEL J CALLE/AV. ESPAÑA / AEREOPUERTO	AV. DE LAS AMÉRICAS HASTA LA ABELARDO ANDRADE, EL VENCEDOR, DE LA BOCINA; CAMINO MIRAFLORES HASTA DE LA TONAD, ANTONIO FARFAN Y EUGENIO ESPEJO HASTA LA MARIANO CUEVA Y HÉROES DE VERDELOMA, CALLE ARMENILLAS, AV ESPAÑA DESDE SEBASTIAN DE BENALCAZAR HASTA FRANCISCO PIZARRO, AEREOPUERTO, CALLE CASTELLANA, CALLE MADRID, CALLE BARCELONA, CALLE SEVILLA, CALLE GONZALO DE LAS PEÑAS.



**RECUERDA QUE DEBIDO A LA MEJORA DE LAS CONDICIONES HIDROLÓGICAS, LOS CORTES DE ENERGÍA PUEDEN REDUCIRSE DENTRO DEL PERIODO DE CORTE PROGRAMADO**

CANTÓN	ZONA DE CORTES	SECTORES
CUENCA	0203: SAN SEBASTIAN/CRUZ DEL VADO	BOLÍVAR ENTRE MIGUEL VELEZ Y JUAN MONTALVO, CLINICA BOLÍVAR, SUCRE SENTRE MIGUEL VELEZ Y GENERAL TORRES, PLAZA SAN FRANCISCO, LA CONDAMINE
CUENCA	0205: UNIVERSIDAD DE CUENCA CAMPUS CENTRAL/ OTORONGO/ CLINICA SANTA INES	DOCE DE ABRIL ENTRE SOLANO Y EL ORO, AV. TRES DE NOVIEMBRE ENTRE LOJA Y SIMÓN BOLÍVAR, AV. LOJA ENTRE DOCE DE ABRIL Y REMIGIO TAMARIZ, AGUSTÍN CUEVA ENTRE DOCE DE ABRIL Y REMIGIO TAMARIZ, FEDERICO PROAÑO ENTRE DANIEL CÓRDOVA Y REMIGIO TAMARIZ, BENJAMÍN DE LA CADENA.
CUENCA	0325: SECTOR TOTORACOCHA / CEMENTERIO / AV.PASEO DE LOS CAÑARIS / AV. HURTADO DE MENDOZA / YANAHURCO	HURTADO DE MENDOZA, CDLA. TOSI, CDLA. BANCO DE LA VIVIENDA, CENTRAL TELEFÓNICA ETAPA, YANAHURCO, RÍO CURARAY, FASAYÑÁN, SARAURCO, ALLCUQUIRO, BUERÁN, CORDILLERA, ANTISANA, PARQUE CURIQUINGA, AV. LOS ANDES, COMPLEJO TOTORACOCHA, PASEO MILCHICHIG, CALLES DEL CÓNDROR, DE LOS HUANCAYILCAS, YAGUARCOCHA, TOTORACOCHA, HUILA, PAN DE AZÚCAR, REVENTADOR, PASEO MILCHICHIG.
CUENCA	1323: ESTACIÓN DE CUMBE/SAN AGUSTIN/SAN PEDRO DE ESCALERAS/VICTORIA DEL PORTETE/DESCANSO DE SUCRE/CUMBE/JIMA / SAN JOSE RARANGA/ LA ESMERALDA/SAN MIGUEL CUYES/AMAZONAS	BELLAVISTA TARQUI, ESTACIÓN DE CUMBRE,SAN PEDRO DE ESCALERAS, LA MERCED CUMBE, VICTORIA DEL PORTETE, CHURUGUSHO, IRQUIS, SAN VICENTE DE ARRAYÁN, RODEO CUMBE, SIMBALO, UCURURRO, TIERRA BLANCA, GAÑADEL, TACADEL, VIOLA LA UNIÓN, JIMA, SAN JOSE DE RARANGA, LA ESMERALDA DE SAN JOSÉ DE RARANGA, CUSHING, MOYA, SAN MIGUEL DE CUYES, AMAZONAS

RECUERDA QUE DEBIDO A LA MEJORA DE LAS CONDICIONES HIDROLÓGICAS, LOS CORTES DE ENERGÍA PUEDEN REDUCIRSE DENTRO DEL PERIODO DE CORTE PROGRAMADO

CANTÓN	ZONA DE CORTES	SECTORES
CUENCA	0103: VEGA MUÑOZ ENTRE GENERAL TORRES Y BENIGNO MALO, SANGURIMA ENTRE JUAN MONTALVO Y BENIGNO MALO, GRAN COLOMBIA ENTRE ESTÉVEZ DE TORAL Y BENIGNO MALO, LAMAR ENTRE JUAN MONTALVO Y LUIS CORDERO, BOLÍVAR ENTRE TARQUI Y JUAN MONTALVO	VEGA MUÑOZ ENTRE GENERAL TORRES Y BENIGNO MALO, SANGURIMA ENTRE JUAN MONTALVO Y BENIGNO MALO, GRAN COLOMBIA ENTRE ESTÉVEZ DE TORAL Y BENIGNO MALO, LAMAR ENTRE JUAN MONTALVO Y LUIS CORDERO, BOLÍVAR ENTRE TARQUI Y JUAN MONTALVO
CUENCA	0521: AV. DE LAS AMERICAS CARRIL DE SALIDA DE LA CIUDAD DESDE LA CALLE MANUEL DE CISNEROS HASTA LA AUTOPISTA/ NARANCAY / TUTUPALI GRANDE Y CHICO/BARRIO CHAULLAYACU	AV. DE LAS AMERICAS CARRIL DE SALIDA DE LA CIUDAD DESDE LA CALLE MANUEL DE CISNEROS HASTA LA AUTOPISTA, PANAMERICANA SUR DESDE NARANCAY HASTA TARQUI, SECTORES PLATAFORMA ITINERANTE DE NARANCAY, NARANCAY BAJO, PROPARTES, CALLES ISAAC ALBENIZ, BEETHOVEN, MOZART, ESCUELA HÍPICA DE LA POLICIA, CERÁMICA CUENCA, CAVA SAN MIGUEL, SEÑOR DEL CAUTIVO, LA PRADERA, ZHUCAY, ZHUCAY LOMA, TUTUPALI GRANDE Y CHICO, ATUCLOMA, BELLAVISTA, COTAPAMBA, TRANCAPAMBA, SANTA ROSA, AGCHAYACU, CORAZÓN DE JESÚS, TRES CLAVELES, RUTA SUNSUN, HASTA LA PLANTA DE TRATAMIENTO NERO, SECTOR BARRIO CHAULLAYACU
OÑA / SANTA ISABEL	1425: SANTA ISABEL / OÑA / EL TABLÓN - SARAGURO	RIRCAY, YARITZAGUA, EL MOLINO, SANTA ROSA, EL PROGRESO, PORTETILLO, LA CRÍA, SAN ISIDRO, CORRALEJA, SUSUDEL, YUNGUILLAPAMBA, OÑA CENTRO, EL TABLÓN.
SIGSIG	1521 SIGSIG / LUDO / CUCHIL GUALACEO: NALLIG, UZHAR, SAN LUIS, DUNDLA, SAN JUAN, SARACTAR, LA TRANCA, SAN MIGUEL, SAN ANTONIO VÍA GUALACEO SAN JUAN SHOTOR ,	GUALACEO: (NALLIG, UZHAR, SAN LUIS, DUNDLA, SAN JUAN, SARACTAR, LA TRANCA, SAN MIGUEL, SAN ANTONIO, VÍA GUALACEO SAN JUAN.)  SÍGSIG: (YAGUARSOL, SIGSIGLLANO, SIPTA, LA UNIÓN, DELEGSOL, SORCHE, SUGUNSORCHE, GUANÑA, TIGAPALI PANZHA, TULTUL, PAMARCHACRIN, CHININ, CRUZ LOMA, PIQUETES, ALGARROBOS, ZHIMBRUG, PEÑAS BLANCAS, PIBLIA, PITAGMA, AV. MARÍA AUXILIADORA, AV. HÉROES DEL CENEPA, AV. KENNEDY, CALLE RESTAURACIÓN, ZHINGATE, BARRIO PEDERNAL, CINCO ESQUINAS, VÍA AL ORIENTE, MERCADO MUNICIPAL, HOSPITAL MUNICIPAL, CALLE GARCÍA MORENO, CALLE GONZÁLEZ SUÁREZ, CALLE IGNACIO ARCENTALES, ROSAS, VÍA A DACTE, PUEBLO VIEJO, CALLANCAY, ZHIPIR, ZHUZHU, TASQUI, PARROQUIA CUTCIL, CEBADILLAS, ALTARHURCO, CHURUCO, NARIG, CHOBSI, TULLUPAMBA, PUCUNDEL, GUTÚN, SAN ANTONIO DE JACARCAR, PINGLLO, SARAR, BUENAVISTA, LOMA LARGA, VIRGENPAMBA, LUDO, HATOBOLLO, LA DOLOROSA, CAZHAPUGRO, SERRAG, YARIGUIÑA ) GUALAQUIZA: (GRANADILLAS, TENDALES, SANGURIMA, PARROQUIA CHIGUINDA, PARROQUIA BERMEJOS, SAN MARTÍN, EL BOLICHE).
CUENCA	1722 CAMINO DEL TEJAR ENTRE CALLE DEL SARAR Y AV. DE LAS AMÉRICAS / LAS PENCAS BAJO	ORDÓÑEZ LASSO, CAMINO DEL TEJAR, LAS PENCAS.



RECUERDA QUE DEBIDO A LA MEJORA DE LAS CONDICIONES HIDROLÓGICAS, LOS CORTES DE ENERGÍA PUEDEN REDUCIRSE DENTRO DEL PERIODO DE CORTE PROGRAMADO

CANTÓN	ZONA DE CORTES	SECTORES
CUENCA	0321A: BAGUANCHI / GUNCAY / SANTA CATALINA / SAN PEDRO DE EL VALLE / EL CEMENTERIO DE EL VALLE / RAYOLOMA.	AV. 24 DE MAYO, REDONDEL DEL IEISS, RAYOLOMA, BARRIO EMILIO SARMIENTO, BAGUANCHI, CRUCE DE MONAY, CARAPUNGO, EL TABLON DE PACCHA, EL CEDILLO, COLEGIO ALEMAN, GUNCAY, SANTA CATALINA, SAN PEDRO DE BAHUANCHI, EL CEMENTERIO DE EL VALLE, SAN MIGUEL DE BAGUANCHI, BAGUANCHI CHICO, COCHAS DE PACCHA, EL CARMEN, TORREOS, TOCTEPAMBA.
CUENCA	0321B: BELLA UNIÓN / SANTA BARBARA / SAN PEDRO / GANANCAY / SIGSICOCHA / LA LIBERTAD / SAN BARTOLOMÉ.	BELLA UNIÓN, SANTA BARBARA, SAN PEDRO, GANANCAY, SIGSICOCHA, LA LIBERTAD, SAN BARTOLOMÉ.
CUENCA	0321C: SANTA ANA / TIGAPAL / GORDELEG / ZHIDMAD / GUANDUG / CAZHAPATA / EL GUAYAN / CHICO LALCOTE / SAN JOSE DE LALCOTE / EL CARMEN DE JADAN / BAYZHUN / EL TABLON / YUDO.	SANTA ANA, TIGAPAL, GORDELEG, ZHIDMAD, GUANDUG, CAZHAPATA, EL GUAYAN, CHICOLALCOTE, SAN JOSE DE LALCOTE, EL CARMEN DE JADAN, BAYZHUN, EL TABLON, YUDO.
CUENCA	0321D: QUINGEO/ SAN JOSE DE RARANGA	EL VERDE QUINGEO, MEMBRILLO SANTA ANA, COCHAPAMBA QUINGEO, RUNAMACAS, MACAS QUINGEO, MONJAS QUINGEO, GARAUSHI, PIRICOCHA, CASPICORRAL, HUAIRAPUNGO, LA ESPERANZA SAN JOSE DE RARANGA
CUENCA	0322A: GONZÁLEZ SUÁREZ / SECTOR EUCALIPTOS	GONZÁLEZ SUÁREZ DESDE LA MAX UHLE HASTA AV. TAHUANTINSUYO, CALLE CARPENTER, GENERAL ARTIGAS, CONSTANCIO VIGIL, GABRIELA MISTRAL, PANCHO VILLA, BENITO JUAREZ, JOSE MARTI, 13 DE ABRIL, DE LOS MAYAS, RAFAEL GALARZA, MANUEL MUÑOZ, HERNAN CORDERO, TEOTIHUACAN, ATAHUALPA, OCTAVIO PAZ, PABLO NERUDA, EL TIEMPO HASTA WASHINGTON, SECTOR CURTIEMBRE, MULTIFAMILIARES EUCALIPTOS, SECTOR PARQUE INTERANDINO, CALLE LOS SHIRIS, ALTIPLANO, PRINCESA PACCHA, PINTAG.
CUENCA	0423: SININCAY / BARRIAL BLANCO / TURUHUAYCO	EL CARMEN DE SININCAY, CRUCE DEL CARMEN, BARRIO SANTA FE, EL TABLÓN DE LAS ORQUÍDEAS, AV. BARRIAL BLANCO, DE LAS AREPAS, AV. TURUHUAYCO, AV. MANUEL ANTONIO MUÑOZ BORRERO, CUMANA.
CUENCA	0525: BAÑOS/CHAUCHA / TANGEO	CALLE ANTONIO LLORET, JUAN PIO MONTUFAR, DOS DE AGOSTO, JUAN LARREA GUERRERO, MANUELA CAÑIZARES, CANTON BUENA FE, AV. RICARDO DURAN, BAÑOS CENTRO, UCHULOMA, SECTOR HUISSHIL, MINAS DE BAÑOS, SUSTAG, SOLDADOS, TANGEO, PIMO, EL BARCO, SAN ANTONIO, SAN GABRIEL DE CHAUCHA, LA IBERIA, CARMEN DE PIJILÍ.
CUENCA	0724B: HUAJIBAMBA / LA MERCED / IGLESIA DE SIDCAY	HUAJIBAMBA LA MERCED, LA MERCED RICAURTE.
CUENCA	0821: TURI / SECTORES ENTRE 1RO DE MAYO, REMIGO CRESPO, SOLANO Y LOJA	TURI, 24 DE MAYO ENTRE REDONDEL DE GAPAL Y TRES PUENTES, PRIMERO DE MAYO ENTRE TRES PUENTES Y LOJA, 10 DE AGOSTO ENTRE SOLANO Y LOJA, LORENZO PIEDRA, REMIGIO CRESPO ENTRE SOLANO Y LOJA.



RECUERDA QUE DEBIDO A LA MEJORA DE LAS CONDICIONES HIDROLÓGICAS, LOS CORTES DE ENERGÍA PUEDEN REDUCIRSE DENTRO DEL PERIODO DE CORTE PROGRAMADO

CANTÓN	ZONA DE CORTES	SECTORES
CUENCA	0101: VARGAS MACHUCA, TOMÁS ORDÓÑEZ Y MANUEL VEGA ENTRE BOLÍVAR Y RAFAEL MARÍA ARÍZAGA. MERCADO 9 DE OCTUBRE Y PLAZA ROTARY, CONSEJO PROVINCIAL.	CALLE PÍO BRAVO ENTRE LUIS CORDERO Y AV. HUAYNA CÁPAC, ANTONIO VEGA MUÑOZ ENTRE MARIANO CUEVA Y AV. HUAYNA CÁPAC, GASPAS SANGURIMA ENTRE HERMANO MIGUEL Y AV. HUAYNA CÁPAC, LAMAR ENTRE MARIANO CUEVA Y AV. HUAYNA CÁPAC, GRAN COLOMBIA ENTRE MARIANO CUEVA Y AV. HUAYNA CÁPAC, BOLÍVAR ENTRE MARIANO CUEVA Y VARGAS MACHUCA, MARIANO CUEVA ENTRE SUCRE Y RAFAEL MARÍA ARÍZAGA, VARGAS MACHUCA ENTRE BOLÍVAR Y RAFAEL MARÍA ARÍZAGA, TOMÁS ORDÓÑEZ ENTRE GRAN COLOMBIA Y RAFAEL MARÍA ARÍZAGA, MANUEL VEGA DESDE LA BOLÍVAR HASTA RAFAEL MARÍA ARÍZAGA. MERCADO NUEVE DE OCTUBRE Y PLAZA ROTARY, CONSEJO PROVINCIAL.
CUENCA	05210: SECTOR AV. ORDÓÑEZ LASSO / PASEO TRES DE NOVIEMBRE	FRANCISCO CISNEROS, MIGUEL ORTEGA ALCOCER, FRANCISCO AGUILAR, MARIANO ESTRELLA, GENERAL ESCANDÓN, RICARDO DARQUEA GRANDA, VÍCTOR MANUEL ALBORNOZ, ORDÓÑEZ LASSO DESDE LOS CEREZOS HASTA LOS ALAMOS, PASEO TRES DE NOVIEMBRE.
CUENCA	0529: 1RO DE MAYO / REMIGIO CRESPO	1ERO DE MAYO ENTRE LOJA Y SOLANO, 10 DE AGOSTO EN MIGUEL DIAZ Y LOJA, LORENZO PIEDRA ENTRE ISABEL LANDIBAR Y REMIGIO CRESPO, REMIGIO CRESPO ENTRE LOJA Y SOLANO, JULIO MATOVELLE ENTRE LOJA Y JUAN IÑIGUEZ.
PAUTE	1223: EL CABO / LA HIGUERA / ZHUMIR / GUACHAPALA / EL PAN	EL CABO, ZHUMIR, GUACHAPALA, LUGMAPAMBA, RUMIHURCO, LA ESTANCIA, AGUAS BLANCAS, CHICÁN, COPZHAL, MARAS, ALGARROBO, CHICTY, SAN PEDRO, TUTUCAN, PARIG, GUACHAPALA, ÑUNURCO, DON JULIO, GUABLID, SACRE, SAN VICENTE, SANTA TERESITA, LA MERCED, EL PAN, LA TINA, SEVILLA DE ORO, CHIMUL, LA UNIÓN, SANTA ROSA, CENTRO DE PALMAS, CHALACAY, OSOYACU
PAUTE	1523A: SECTOR UZHUPUD HASTA PADREHURCO.	UZHUPUD, COLEGIO AGRONÓMICO, SAN IGNACION, SANJUANPAMBA, ZHUMIR, SAN JOSE DE HUACAS, TACAPAMBA, VILLAFLORES, VANTE, PIRINCAY, PAUTE CENTRO, PLAZAPAMBA, EL CALVARIO, VIRGENPAMBA, PUCALOMA, MARCOLOMA, ZECAY, SUMAN, GUAYAN, BULAN, TEJAR, TAMBILLO PADREHURCO
PAUTE	1523B: GUACHALAN/ CHAGUARLOMA/ ZHARBAN/ RANCHOLOMA/ CALLASAY GRANDE/BURIN/ ZHORDAN	SECTORES: GUACHALAN, CHAGUARLOMA, ZHARBAN, RANCHOLOMA, CALLASAY GRANDE, BURIN, ZHORDAN,

RECUERDA QUE DEBIDO A LA MEJORA DE LAS CONDICIONES HIDROLÓGICAS, LOS CORTES DE ENERGÍA PUEDEN REDUCIRSE DENTRO DEL PERIODO DE CORTE PROGRAMADO

CANTÓN	ZONA DE CORTES	SECTORES
CUENCA	0102: SANGURIMA, GRAN COLOMBIA Y BOLÍVAR ENTRE BENIGNO MALO Y HERMANO MIGUEL. GOBERNACIÓN, IESS	SANGURIMA ENTRE LUIS CORDERO Y HERMANO MIGUEL, LAMAR ENTRE LUIS CORDERO Y MARIANO CUEVA, GRAN COLOMBIA ENTRE BENIGNO MALO Y HERMANO MIGUEL, BOLÍVAR ENTRE BENIGNO MALO Y MARIANO CUEVA, SUCRE ENTRE BORRERO Y HERMANO MIGUEL, GOBERNACIÓN, IESS. LUIS CORDERO ENTRE SANGURIMA Y RAFAEL MARÍA ARÍZAGA, LUIS CORDERO ENTRE BOLÍVAR Y GRAN COLOMBIA, BENIGNO MALO ENTRE BOLÍVAR Y LAMAR, BORRERO ENTRE PRESIDENTE CORDOVA Y VEGA MUÑOZ, HERMANO MIGUEL ENTRE SUCRE Y SANGURIMA, MARIANO CUEVA ENTRE SUCRE Y BOLÍVAR.
CUENCA	0823: LA QUEBRADA DE TURI, BELLAVISTA / PUNTA CORRAL / CORAZÓN DE JESUS / SAN PEDRO DE HIERBA BUENA / EL VERDE / GULLANZHAPA / GUALALCAY / VÍA A LOS LAURELES / VÍA A PAREDONES / TRES ESTRELLAS / TOTORACocha ALTA Y BAJA DE GUALALCAY / TRANCAPAMBA / SAN PEDRO DE YUNGA / PARACOLOMA / MORASCALLE / TAÑILOMA / CHILCATOTORA / CHILACACHAPARRA / SAN FRANCISCO / TARQUI CENTRO.	LA QUEBRADA DE TURI, BELLAVISTA, PUNTA CORRAL; CORAZÓN DE JESÚS, SAN PEDRO DE HIERBA BUENA; EL VERDE; GULLANZHAPA, GUALALCAY, VIA A LOS LAURELES, VIA A PAREDONES, TRES ESTRELLAS, TOTORACocha ALTA Y BAJA DE GUALALCAY, TRANCAPAMBA, SAN PEDRO DE YUNGA, PARACOLOMA, MORASCALLE, TAÑILOMA, CHILCATOTORA, CHILACACHAPARRA, SAN FRANCISCO, TARQUI CENTRO.
NABÓN	1422: LENTAG / LA PAZ / NABÓN / OÑA	LENTAG BOHEMIA DRINKS, PAREDONES SAN FELIPE DE OÑA, YUQUIS, MEMBRILLO, NABÓN, ÑAMARÍN, COCHAPATA, ZHIÑA, LA CRUZ, HERMANO MIGUEL, PICHANILLAS, LA JARATA, AYALOMA, LA RAMADA, MORASLOMA, PATADEL, BAIJÓN, CASADEL, RUMILOMA, LAS NIEVES CHAYA, BAYÁN, COCHAPATA, PUCA, TAMBO VIEJO, LA PAZ, PUTUPANO, PURÍN, ROSAS, RODEO, MORASLOMA DE OÑA, CHUNAZANA, RAÑAS, TRANCAPATA LAS NIEVES CHAYA, PUCALLPA, CHACAPATA, RAMBRAN SAN FELIPE DE OÑA, ULUCATA, PICHANILLAS, CHARQUI, EL PASO, LLIMBI, UDUZHAPA, PUEBLO VIEJO, BAIJÓN, SANTA ELENA, COPACABANA, PARAMO DE TINAJILLAS, RARIG, OÑAZHAPA, TINTACRUZ, COCHAPATA.
GUALACEO	1522 GUALACEO CENTRO, SAN PEDRO LOS OLIVOS	GUALACEO CENTRO, AYALOMA, VÍA QUIMZHI - DOTAXI, PARCULOMA, SALAGUICHAY, AV. POLICÍA NACIONAL, AV. CIRCUNVALACIÓN, CALLE EUGENIO ESPEJO, EL PROGRESO, BARRIO LINDO, BULZHÚN, TOCTELOMA, PATUL, LLAMPASAY, BULLCAY, ILUNCAY, SAN PEDRO DE LOS OLIVOS, CAGUAZHÚN CHICO, PUENTE EUROPA





RECUERDA QUE DEBIDO A LA MEJORA DE LAS CONDICIONES HIDROLÓGICAS, LOS CORTES DE ENERGÍA PUEDEN REDUCIRSE DENTRO DEL PERIODO DE CORTE PROGRAMADO

CANTÓN	ZONA DE CORTES	SECTORES
CUENCA	0522: UNIDAD NACIONAL / EX - CREA / COLISEO / TOTEMS	AV. MEXICO, CALLES COSTA RICAS, NICARAGUA, EL SALVADOR, VENEZUELA, TRINIDAD Y TOBAGO, AV. AMAZONAS, BARRIO LOS SENDEROS, CALLES ECUADOR, COLOMBIA, PARAGUAY, URUGUAY, CHILE, PADUA, AV. UNIDAD NACIONAL, GUAYAS ENTRE UNIDAD NACIONAL Y REMIGIO TAMARIZ, AV. REMIGIO CRESPO ENTRE AMERICAS Y LOJA, AV. DEL BATAN ENTRE AMERICAS Y LOS RIOS, AV. DOCE DE ABRIL ENTRE AMERICAS Y LOS RIOS, COLISEO JEFERSON PEREZ, PISCINA OLIMPICA, AV. GRAN COLOMBIA ENTRE AMERICAS Y MIGUEL MOROCHO, ZONA ROSA.
GIRÓN	1423: VÍA GIRÓN - PASAJE / GIRÓN / SAN FERNANDO	BALZAPAMBA, MOISEN, PACAY, PUCUCARI, ROSAS, SANTO CRISTO, ASUNCIÓN, LAS NIEVES, RUMILOMA, RUMIPAMBA, SANTA ROSA, COCHALOMA, SAN JOSE, SAN FERNANDO, PARTE ALTA DE CALEDONIAS, RIRCAY, PONGO GRANDE, RIRCAY, GIGANTONES, CALEDONIAS, PONGO CHICO, RUMIPAMBA, LEOCAPAC, PARCUSPAMBA, TABLON, GIRÓN CENTRO, MAZTA CHICO, MAZTA GRANDE, ZAPATA, EL VERDE, PORTETE, EL CHORRO, CARMEN DEL CHORRO, FATIMA, NARAMBOTE, PUCALLPA, CHORRO GRANDE, SANTA ANA CAUQUIL BESTION, SAN GERARDO, SAN MARTIN GRANDE, CHUMBLIN, CRISTAL AGUARONGOS.



RECUERDA QUE DEBIDO A LA MEJORA DE LAS CONDICIONES HIDROLÓGICAS, LOS CORTES DE ENERGÍA PUEDEN REDUCIRSE DENTRO DEL PERIODO DE CORTE PROGRAMADO

CANTÓN	ZONA DE CORTES	SECTORES
CUENCA	0324A: AV. VIRACOCABAMBA /MERCADO 12 DE ABRIL	AV. VIRACOCABAMBA, AV GUAPONDELIG, CALLE JAIME ROLDOS, ELOY ALFARO, JUAN JOSÉ FLORES, GUSTAVO LEMUS. JACINTO JIJON Y CAMAÑO, JERÓNIMO CARRIÓN.



RECUERDA QUE DEBIDO A LA MEJORA DE LAS CONDICIONES HIDROLÓGICAS, LOS CORTES DE ENERGÍA PUEDEN REDUCIRSE DENTRO DEL PERIODO DE CORTE PROGRAMADO

CANTÓN	ZONA DE CORTES	SECTORES
CUENCA	0204A: CORTE SUPREMA/MILENIUM	CORTE SUPREMA, MILENIUM. AV. 12 DE ABRIL ENTRE SOLANO Y LOS FRESNOS, FLORENCIA ASTUDILLO ENTRE SOLANO Y DOCE DE ABRIL, JOSÉ PERALTA ENTRE DOCE DE ABRIL Y ESTADIO, MUNUEL J CALLE ENTRE DOCE DE ABRIL Y ESTADIO
CUENCA	0523: SECTOR ISAURO RODRÍGUEZ / JARDINES DE SAN JOAQUÍN / CRISTO DEL CONSUELO / CENTRO FORENSE	CARLOS ARÍZAGA VEGA, JUAN GIRÓN SANCHEZ, ISAURO RODRÍGUEZ, ENRIQUE ARÍZAGA TORAL, VÍCTOR TINOCO CHACÓN, CARMELA MALO, TARQUINO CORDERO, CARLOS ARÍZAGA TORAL.
CUENCA	0822C: 12 DE OCTUBRE/ URB PORTON DEL RIO/ GASOLINERA PRIMA AV. 12 DE OCTUBRE/SUPERMAXI DON BOSCO/ESCUELA NICOLAS SOJOS/PARQUE PAMPLONADOS/CEVICHES DE LA Y (CRISTOBAL COLÓN)/CENTRO DE SALUD PARQUE IBERIA/ MALL DEL RIO / COLEGIO TÉCNICO SALESIANO / DON BOSCO / FELIPE II	CALLE MIRADOR DE TURI, AV 12 DE OCTUBRE, CALLES GONZALO PIZARRO, DE LOS CAMPEONES, JOSÉ ORTEGA Y GASSET, MENENDEZ Y PELAYO, DIEGO DE TAPIA, TARQUI, DIEGO BARROSO, AV. DON BOSCO Y 12 DE OCTUBRE; AV. DON BOSCO Y LAS CALLES TRANSVERSALES VAZCO NUÑEZ DE BALBOA, BARTOLOME RUIZ, FRANCISCO DE ORELLA, MIGUEL DE CERVANTES, LA PINTA, SANTA MARIA; CALLES UNAMUNO, MENDEZ PIDAL Y MIGUEL DE CERVANTES, CRISTOBAL COLON Y LAS TRASVERSALES LÓPE DE VEGA, MIGUEL HERNANDEZ, PIO BAROJA, FRANCISCO DE ORELLANA, FEDERICO GARCIA LORCA, FEDERICO GARCIA LORCA, GASPAS DE JOVELLANOS, ISABELA CATOLICA, PEDRO DE ROCHA, PEDRO CALDERON DE LA BARCA, GUSTAVO ADOLFO BECQUER, LOS JUGLARES; SECTOR AV. ISABELA CATOLICA Y LAS CALLES TRANSVERSALES FRANCISCO DE ORELLANA, RAMON Y CAJAL, MIGUEL ANGEL ASTURIAS, MIGUEL DE CERVANTES, DON BOSCO ENTRE 12 DE OCTUBRE Y TRES PUENTES, FELIPE II ENTRE DON BOSCO Y AUTOPISTA. FERNANDO DE ARAGÓN, FRAY LUIS DE LEÓN
PAUTE	1222: PAUTE / EL CABO	LUGMAMPAMBA, PUENTE EUROPA, CHICTICAY, LA JOSEFINA, EL CABO, ZHUMIR, PAUTE, DUG DUG, TOMBAMBA, GUARAINAG, AMALUZA, SUMAG, TUNTAG, LLAMACONJURUPILLOS OSOHUAYCO, PARTE DE PALMAS GUARUMALES SECTOR ESTADIO, SECTOR LA PLAYA .



RECUERDA QUE DEBIDO A LA MEJORA DE LAS CONDICIONES HIDROLÓGICAS, LOS CORTES DE ENERGÍA PUEDEN REDUCIRSE DENTRO DEL PERIODO DE CORTE PROGRAMADO

CANTÓN	ZONA DE CORTES	SECTORES
SANTA ISABEL	1421: SANTA ISABEL (YUNGUILLA), ABDÓN CALDERÓN (LA UNIÓN) Y SARAGURO (SUMAIPAMBA Y YULUC).	SANTA ISABEL CENTRO, TOBACHIRÍ, SAN ANTONIO, EL PORTÓN, PARQUE EXTREMO, CATAVIÑA, LA ATALAYA, LA UNIÓN, PORTOVELO, QUILLOSISA, VÍA GIRÓN PASAJE, ESTRELLAS DE SUR, GUABOPAMBA, CERCALOMA, PATAPATA, LACAY, EL RAMAL, SULUPALI, JUBONES, PEÑA BLANCA, AZHIDEL, PUENTE LOMA, TUGULA, DANDAN, EL TABLÓN, MINAS DE HUASCACHACA, SUMAIPAMBA, SAN SEBASTIÁN DE YÚLUC.
SANTA ISABEL	1424: SANTA ISABEL / ABDÓN CALDERÓN ( CATAVIÑA, GUALDÉLEG, PILCOCAJAS Y CERCALOMA) / GUABOPAMBA / CAÑARIBAMBA / ZHAGLLI/ PUCARÁ / BASE MILITAR NARIGUIÑA / PONCE ENRÍQUEZ (SAN GERARDO, SAN JUAN DE NARANJILLAS).	MOLINOPATA, CORAZARI, CATAVIÑA, SAN JAVIER, EL ALMIBAR, GUALDÉLEG, PILCOCAJAS, LA UNION, CERCALOMA, LA PAZ DE PORTOVELO, GUAZHAPAMBA, GUAYARA, QUILLOSISA, GUABOPAMBA, EL GUAGUAL, PILANCÓN, TRANCAPAMBA, CAÑARIBAMBA, CHUVIN, TOTORAS, SAN PEDRO, CHAMANA, EL TABLON, CEBADILLAS, EL LIMON, DEUTA, ÑUGROPAMBA, ABISPOLOMA, SAN ANTONIO DE ÑUGRO, PINGULLO, YUNGACORRAL, HUASIPAMBA, TORTAPALI, SALINAS, SAN ALFONSO, LA LIBERTAD, SARAMALOMA, AYACAÑA, SHAGLLI, TUNTÚN, CARACHULA, PEDERNALES, SANTA TERESA, MINAS, TANGEO, HUERTAS, HORNILLOS, PUCULCAY, CHILCA, NAZARI, AURIN, LAGUNAS DE AURIN, CEBADAS, MANGAN, PALMAS, MULLO, RAMOS, LAS NIEVES, GUABIDUCA, BUENAS ESPERANZA, SANTA ROSA, BUENA VISTA, CHALAXI, RAMBRAN, LA DOLOROSA DE CHUQUI, PELINCAY, EL MANZANO, ZHALO, PUCARA CENTRO, CALIGUIÑA, SAN MARCOS, MANZANILLA, SAUCAL, JARQUIN, SAN MIGUEL DE LAS PALMERAS, QUINUAS, LA MACARENA, GUENA, CACHI, LA ENRAMADA, SAN VICENTE, SAN GERARDO, SAN JUAN DE NARANJILLAS, EL PROGRESO, LA FLORIDA, SAN JACINTO DE IÑAN, SAN ANTONIO, GRANADILLAS, LA FORTUNA, QUEBRADA FRIA, LA UNION.




RECUERDA QUE DEBIDO A LA MEJORA DE LAS CONDICIONES HIDROLÓGICAS, LOS CORTES DE ENERGÍA PUEDEN REDUCIRSE DENTRO DEL PERIODO DE CORTE PROGRAMADO

CANTÓN	ZONA DE CORTES	SECTORES
CUENCA	0323: AV. 24 DE MAYO / GAPAL / QUINTA BOLIVAR / AV. 10 DE AGOSTO DESDE EL PARQUE EL PARAISO HASTA EL REDONDEL DE ETAPA / CASA CHAGUARCHIMBANA / CIUDADELA CHAGUARCHIMBANA / CIUDADELA CASA PARA TODOS.	AV. 24 DE MAYO DESDE MAX UHLE HASTA REDONDEL GAPAL, AV. DIEZ DE AGOSTO DESDE EL PARQUE EL PARAISO HASTA EL REDONDEL DE ETAPA, LOS GERANIOS, CASA DE CHAGUARCHIMBANA, CALLE DAVID DIAZ, FASEC, CRA, PARQUE EL PARAISO, CIUDADELA CHAGUARCHIMBANA, CIUDADELA CASA PARA TODOS.
CUENCA	0526: CEBOLLAR	AV. DE LAS AMERICAS, DEL CEBOLLAR, CAMINO DEL CEBOLLAR, CALLE JARAMIJO, CAMINO SAN PEDRO DEL CEBOLLAR, CALLE DEL PEREJIL, TARQUINO MARTINEZ BORRERO, PEDRO LOPEZ ARGUDO, GLORIA PESANTEZ BERMUDEZ.
CUENCA	0527A: SAN JOAQUÍN / SAYAUSÍ / MOLLETURO	MISICATA, SAN JOAQUÍN, SAYAUSÍ, CULEBRILLAS, MOLLETURO, HIERBABUENA.
CUENCA	0721B: CUATRO ESQUINAS / ENTRADA A RICAURTE / CDLA KENNEDY / QUINTA CHICA ALTA	EL EJECUTIVO, CUARTEL CAYAMBE, CDLA KENNEDY, CALLES GRAL URBINA, GRAL URDANETA, CORONEL DELGADO, PAQUISHA, CORONEL REMIGIO MACHUCA, QUINTA CHICA ALTA, CALLES CUBILCHE, LLAVIUCO, CUICOCHA, SAN PABLO DEL LAGO ENTRE PAN. NORTE Y SURROCUCHO.
CUENCA	0722 A: PANAMERICANA NORTE / CIUDADELA CAPULISPAMBA	PANAMERICANA NORTE, SIDCAY, CUARTEL DÁVALOS, CALLES ITALIA, FRANCIA, ALEMANIA, UNIÓN SOVIETICA.
CUENCA	0722 B: GONZÁLEZ SUÁREZ / PANAMERICANA NORTE/ CDLA DE LOS INGENIEROS / CDLA ROMA	CALLES LONDRES, PARÍS, TRES, AMSTERDAM, BL, MACCHU PICCHU, ROMA, OSLO, REDONDEL CHOLAS DE PIEDRA, GONZALEZ SUAREZ SECTOR CDLA DE LOS INGENIEROS, CALLES A, B, CUMANDÁ, RAMAYANA, BEN HUR, ARAUCANA, DEL INGENIERO, TABARÉ.
CUENCA	0722 C: PACCHA/ UCUBAMBA / FERIA DE AUTOS	CAMINO A PACCHA, INTERCAMBIADOR DE PACCHA, UCUBAMBA, UCUBAMBA ALTO, HIGOSPAMBA, POLÍGONO DE TIRO, NARANJOS, VIOLA, CABULLIN, PACCHA, ARENAL DE NULTI, PUCUNGO, FERIA DE CARROS, HIERBABUENA, NULTI.
CUENCA	0824A: SAN ANTONIO DE GAPAL / CASTILLA CRUZ / CHILCAPAMBA / VIRGEN DEL CISNE / CORAZON DE JESUS / EL VALLE CENTRO / SAN MIGUEL / MOROCHO QUIGUA / SANTA MARTHA / QUILLOPUNGO / EL PARAISO DE EL VALLE / LA VICTORIA ALTA Y BAJA.	VIRGEN DEL CISNE, SAN JOSÉ DE LA PLAYA, SAN MIGUEL DE EL VALLE, MOROCHO QUIGUA, LA PLAYA EL VALLE, LOS LAURELES CENTRO, EL VALLE CENTRO, LA VICTORIA, POLOMA, SANTA MARTHA VALLE, CASTILLA CRUZ, CHILCAPAMBA, QUILLOPUNGO, SAN ANTONIO DE EL VALLE, PAREDONES DE EL VALLE, CRUZ DEL CAMINO.QUILLOPUNGO, SAN ANTONIO VALLE, PAREDONES VALLE, CRUZ DEL CAMINO, CURIQUINGA, MALUAY, MOSQUERA.



RECUERDA QUE DEBIDO A LA MEJORA DE LAS CONDICIONES HIDROLÓGICAS, LOS CORTES DE ENERGÍA PUEDEN REDUCIRSE DENTRO DEL PERIODO DE CORTE PROGRAMADO

CANTÓN	ZONA DE CORTES	SECTORES
CUENCA	1221: CHALLUABAMBA / GASOLINERA PRIMAX / PUENTE SIXTO DURÁN / NULTI / APANGORAS / TABLON /LLATCON /EL DESCANSO PANAMERICANA NORTE, SECTOR PETROECUADOR/GUANGARCUCHO /JADAN / SAN JUAN PAMBA/SAN CRISTÓBAL	AUTOPISTA CUENCA AZOGUES DESDE LA CALLE CULTURA SALASACA HASTA COLINAS DE CHALLUABAMBA, CALLES: PUEBLO DE LOS QUITUS, CULTURA YUMBO, DOÑA LEONORCITA FAJARDO SAENZ, CULTURA MANTEÑA, CULTURA LOS PASTOS, CULTURA HUANCAVILCA, CULTURA IMBAYA, CULTURA MONJASHUAYCO, CULTURA LOS PASTOS, CULTURA MANTEÑA, CULTURA JAMA, CULTURA CHIRIJE, CULTURA GUANGALA, CULTURA COSANGA, CULTURA QUILLASINGA, CULTURA COSANGA, CULTURA PIRINCAY,QUEBRADA ALLPAYACU, CULTURA EL ÁNGEL, CULTURA EL INGA, CULTURA LAS VEGAS, GUILLERMO VÁZQUEZ, DE LOS DIAMANATES, DE LOS RUBÍES, DE LOS CRISTALES, DE LOS TOPACIOS, DEL ONIX, DEL BOMBERO, PUEBLO DE LOS QUITUS, DON REINALDO, SECTORES: NULTI, APANGORAS, EL PLATEADO, LLATCÓN, PUICAY, TABLÓN NULTI, CHALLUABAMBA, IGUILA, GUAGUALSHUMI, EL ARENAL NULTI, PANAMERICANA NORTE DESDE EL DESCANSO HACIA ZONA AUSTROGAS. PETROCOMERCIAL, ROCA AZUL, CRUZLOMA,EL DESCANSO, GUACHÚN, SAN CRISTÓBAL, LA VICTORIA, LA RAMADA, PASTOPAMBA, PUEBLO NUEVO, GUANGARCUCHO, SAN JUANPAMBA, LLATCON, CHOÇARSÍ, EL PROGRESO, VEGASPAMBA, JADÁN, GRANDA, INGAMULLO, CHICHÍN, LLAZHATAN, JABASPAMBA, GRANDA.
CHORDELEG	1524 DESDE CHORDELEG HASTA SIGSIG SECTOR ZHOTOR ALTO.	CHORDELEG CENTRO, LA UNIÓN, SAN MARTÍN DE PUZHIO, CAPILLAPAMBA, DELEGSOL, PRINCIPAL, GUEL, PANZHA, RURCAJ, VÍA ZHOTOR - GUEL, CALLE ESPINOZA, CALLE DE LA COMUNA DE SAN SEBASTIÁN, CALLE SUCRE, CALLE BOLÍVAR, CALLE TORRES, 16 DE ABRIL, LUIS MOSCOSO DÁVILA, MUNICIPIO, VEGA MUÑOZ, RERON, CURÍN, ZHOTOR ALTO.



RECUERDA QUE DEBIDO A LA MEJORA DE LAS CONDICIONES HIDROLÓGICAS, LOS CORTES DE ENERGÍA PUEDEN REDUCIRSE DENTRO DEL PERIODO DE CORTE PROGRAMADO

CANTÓN	ZONA DE CORTES	SECTORES
CUENCA	0104: HÉROES DE VERDELOMA / VEGA MUÑOZ	HÉROES DE VERDELOMA ENTRE TARQUI Y TOMÁS ORDÓÑEZ, TERCERA ZONA MILITAR, ALBERTO MUÑOZ VERNAZA ENTRE CORONEL TALBOT Y TOMÁS ORDÓÑEZ, RAFAEL MARÍA ARÍZAGA ENTRE OCTAVIO CORDERO PALACIOS Y LUIS CORDERO, PÍO BRAVO ENTRE MIGUEL VELEZ Y BENIGNO MALO, VEGA MUÑOZ ENTRE GASPAS SANGURIMA Y BENIGNO MALO, SANGURIMA ENTRE DANIEL ALVARADO Y ESTÉVEZ DE TORAL.
CUENCA	0201: CALLE LARGA/ PARQUE LUIS CORDERO/ REGISTRO CIVIL/MANUEL VEGA/PARQUE SAN BLAS	CALLE LARGA ENTRE BENIGNO MALO Y AV. HUAYNA CÁPAC, CALLE ALFONSO JERVES ENTRE TOMÁS ORDÓÑEZ Y AV. HUAYNA CÁPAC, HONORATO VÁSQUEZ ENTRE LA TOMÁS ORDÓÑEZ Y AV. HUAYNA CÁPAC, JUAN JARAMILLO ENTRE VARGAS MACHUCA Y AV. HUAYNA CÁPAC, SUCRE ENTRE HERMANO MIGUEL Y AV. HUAYNA CÁPAC, TOMÁS ORDÓÑEZ ENTRE LARGA Y SIMÓN BOLÍVAR, MANUEL VEGA ENTRE LARGA Y PRESIDENTE CORDOVA, PARQUE SAN BLAS.



**RECUERDA QUE DEBIDO A LA MEJORA DE LAS CONDICIONES HIDROLÓGICAS, LOS CORTES DE ENERGÍA PUEDEN REDUCIRSE DENTRO DEL PERIODO DE CORTE PROGRAMADO**

CANTÓN	ZONA DE CORTES	SECTORES
CUENCA	0524A: MIGUEL CABELLO BALBOA / EL SALADO/ALONSO CABRERA / LOJA/ 1ERO DE MAYO / FRAY GASPAR DE CARVAJAL / ISABELA LA CATOLICA / FRAY DE GRANADA	MIGUEL CABELLO BALBOA, FRAY GASPAR DE CARVAJAL ENTRE MIGUEL CABELLO E ISABEL LA CATÓLICA, FRAY GASPAR DE VILLAROEL, EL SALADO ENTRE ALONSO CABRERA Y LOJA; LOJA ENTRE ALONSO CABRERA Y CIEZA DE LEÓN, AV. PRIMERO DE MAYO ENTRE GASPAR DE VILLAROEL Y LOJA, PEDRO CALDERÓN DE LA BARCA, CRISTOBAL COLÓN ENTRE LOJA Y MIGUEL DE SERVANTES, MENENDEZ PIDAL, ALONSO QUIJANO, FELIPE LEÓN, ALONSO CABRERA.
CUENCA	0524B: AV. DE LAS AMERICAS CARRIL DE ENTRADA A LA CIUDAD DESDE CORAL CENTRO / AV. LOJA ENTRE DON BOSCO Y AMÉRICAS / SECTOR EL TIEMPO / AV. DE LOS CONQUISTADORES ENTRE AV. LOJA Y LA NIÑA / LA NIÑA / LA RABIDA / SECTOR CIRCO SOCIAL / CARMEN DE GUZHO/CALVARIO / LA MERCED	AV. DE LAS AMÉRICAS CARRIL DE ENTRADA A LA CIUDAD ENTRE CORAL CENTRO Y AV. LOJA; AV. LOJA ENTRE RICARDO DURAN Y AV. DON BOSCO, GONZÁLEZ DÍAZ, EL SALADO ENTRE LOJA Y NICOLAS DE ROCHA, RODRIGO ARIAS, VICENTE PINZÓN, ALONSO PINZÓN, RÍO TARQUI, AUTOPISTA DESDE LAS AMÉRICAS HASTA DIEGO DE ALMAGRO, DIEGO DE ALMAGRO, PUERTO DE PALOS, FRANCISCO ORELLANA ENTRE DIEGO DE ALMAGRO Y CALLE DE LA CONQUISTA, SANTA MARIA ENTRE ALONSO PINZON Y GABRIEL SANCHEZ, LA PINTA ENTRE PEDRO PUELLES Y AV. DE LOS CONQUISTADORES, LA NIÑA HASTA LA AV. DE LOS CONQUISDORES, LA RABIDA; DIEGO DE DAZA, RODRIGO DE TRIANA, DE LOS CONQUISTADORES ENTRE LOJA Y LA NIÑA, DIARIO EL TIEMPO, CIRCO SOCIAL, SAN MARCOS, EL CARMEN DE GUZHO, TIERRAS BLANCAS, EL CALVARIO, HUARIVIÑA, RUMILOMA, LA MERCED.
CUENCA	0723A: LA DOLOROSA RICAURTE/ SIDCAY / BIBIN / PARCOLOMA / EL ROCIO / CRISTO DEL CONSUELO / O.C. PALACIOS / BAYANDEL.	LA DOLOROSA RICAURTE, MARIA AUXILIADORA RICAURTE, SEÑOR DEL GRAN PODER, SIDCAY, BIBÍN, CRISTO DEL CONSUELO, EL ROCÍO, LA CALDERA/ SAN JOSE DE SIDCAY / PUEBLO VIEJO / SECTOR DORA CANELOS.
CUENCA	0723B: VIA DELEG / EL GUABO / LA RAYA	VIA DELEG DESDE EL ARENAL DE RICAURTE HASTA LA RAYA, URB. MIRAVALLE, EL GUABO, CRISTO REY, PATRON SANTIAGO, AZHAPUD, ADOBEPAMBA, GUABISHUN, LOS ANGELES, EL CALVARIO.
CUENCA	1724B RÍO AMARILLO / REDONDEL DE LA CALLE DULCAMARA / SAYAUSÍ	VÍA A SAN MIGUEL DE PUTUSHÍ, SAN MIGUEL DE PUTUSHÍ, DE LA MENTA ENTRE ORDÓÑEZ LASSO Y DEL MATORRAL, DE LA ORTIGA, DEL ORÉGANO, DEL CULANTRO, BELLAVISTA.
CUENCA	0422A: EL VECINO / BARRIAL BLANCO / UPS / CDLA. CALDERÓN	AV. DEL TORIL ENTRE HUAGRA UMA Y AV. DE LAS AMÉRICAS, AV. DE LAS AMÉRICAS ENTRE TURUHUYACO E INDEPENDENCIA, JUAN LAVALLE, AV. INDEPENDENCIA, GENERAL CÓRDOVA, DE LA INDEPENDENCIA, DE LA QUEBRADA, MILCHICHIG, HORNILLOS, EL TABLÓN, BENIGNO PALACIOS, BATALLÓN NUMANCIA, CALLE VIEJA ENTRE ARMENILLAS Y DE LAS LADERAS, UPS, GIL RAMÍREZ DÁVALOS ENTRE PEDREGAL Y ARMENILLAS, TELERAMA, AV. ESPAÑA ENTRE GIL RAMÍREZ DÁVALOS Y SEGOVIA. TURUHUYACO ENTRE ESPAÑA Y AV. DE LAS AMÉRICAS, CIUDADELA INDEPENDENCIA.
CUENCA	0427A: HERMANO MIGUEL / MAYANCELA / PATAMARCA CHICO	AV DEL TORIL, CALLE CARLOS FERNANDEZ DE CÓRDOVA, CORONEL MONSALVE, DE LOS GLOBOS, DEL ANACO, VISORREY, ENCUENTRO NACIONAL, DE LOS X JUEGOS BOLIVARIANOS, CAMINO A PATAMARCA, DEL QUILLILLICO, DEL GAVILAN, COJIMIES, DE LAS TORTOLAS, GUAMBOYA, DE LAS TUGAS, DEL ZHIGUI, CHUCURILLO, DE LA CUTURPILLA, DE LOS CIMARRONES, DE LOS QUINDES, DE LA TORCAZA, DE LA GUANTA, CUTUCUCHI, DEL PUMA, DE





CANTÓN	ZONA DE CORTES	SECTORES
		LA COMPAÑIA, VÍA A PATAMARCA, LA COMPANÍA. CALLES: SAN SILVESTRE, GREGORIO CORDERO, PEDRO ARIAS, GASPAS DE GALLEGOS, VICENTE ALVARADO, FERNANDO LOPEZ, VICENTE SERRANO, AUSTIN CRESPO, DUITAMA, ISABEL ANTON, ALFONSO RIVERA, IGNACIO CORTAZAR, RODRIGO DE NARVAEZ, DE LA FEDERACION DEPORTIVA DEL AZUAY. DE LA COMPAÑIA, HEROES DEL CENEPA, CUEVA DE LOS TAYOS, PARROQUI CHAUCHA, CONSTITUCIÓN, DIEGO ABAD.
CUENCA	0427B: CHIQUINTAD, CHECA, CORPANCHE, SAYMIRIN, SAUCAY	CHIQUINTAD, VIRGEN DE LA NUBE, SAN ANDRÉS, CHECA, CORPANCHE, SAYMIRIN, SAUCAY, SAN JOSE DE CHIQUINTAD,
CUENCA	1723B: AV. DE LOS CEREZOS / SAN VICENTE DE LAS CALERAS / COLEGIO SANTA ANA	LA GREVILLA, AV. LOS CEREZOS, SECTORES SAN VICENTE DE LAS CALERAS, COLEGIO SANTA ANA, CDLA. EL ROSARIO
CUENCA	0422C: QUINTA CHICA	AV. DE LAS AMÉRICAS ENTRE INDEPENDENCIA Y GONZÁLEZ SUÁREZ, QUINTA CHICA, PASEO MILCHICHIG ENTRE AV. ESPAÑA Y HUANCABILCAS.
CUENCA	0427: HERMANO MIGUEL / MAYANCELA / ORQUÍDEAS / TRIGALES / PATAMARCA CHICO / LA COMPAÑIA / CORPANCHE / CHECA / OCHOA LEON/ TIXAN	VÍA A PATAMARCA, VIA A SAN MIGUEL, CAMINO A OCHOA LEON, CALLE DE LOS MIGRANTES, OCHOA LEÓN, LA COMPANÍA, SAN SILVESTRE, HEROES DEL CENEPA, MAYANCELA, CIUDADELA EL ROSAL, SAN VICENTE DE SININCAY, TRIGALES, ORQUÍDEAS, BEMANI, AV DEL TORIL, AV LOS CHASQUIS, CDLA LOS MECANICOS, TIXAN, CHIQUINTAD, CHECA, SAYMIRIN, SAUCAY.
CUENCA	1723: SAN SEBASTIÁN /SININCAY	LA GREVILLA, AV. LOS CEREZOS, SECTORES SAN VICENTE DE LAS CALERAS, COLEGIO SANTA ANA, CDLA. EL ROSARIO, SAN MATEO DE LA CERÁMICA, RACAR PLAZA, MUTUALISTA AZUAY 2, SANTÍSIMA TRINIDAD, EL CHORRO, SIGCHO, ANTENAS DE RADIO SPLENDID, SININCAY CENTRO, LA DOLOROSA, PAMPAS DE ROSAS, EL SALADO.
CUENCA	0723: RICAURTE / SAN ANTONIO RICAURTE /LA DOLOROSA RICAURTE/ SIDCAY / BIBIN / PARCOLOMA / EL ROCIO / CRISTO DEL CONSUELO / O.C. PALACIOS / BAYANDEL / EL GUABO / LA RAYA	CENTRO RICAURTE, CALLE VICENTE PACHECO, CALLE MIGUEL UZHCA, AV 25 DE MARZO, CALLE VICENTE PACHECO, LA DOLOROSA RICAURTE, MARIA AUXILIADORA RICAURTE, SEÑOR DEL GRAN PODER, SIDCAY, BIBÍN, CRISTO DEL CONSUELO, EL ROCÍO, LA CALDERA/ SAN JOSE DE SIDCAY / PUEBLO VIEJO / SECTOR DORA CANELOS, SIDCAY, BIBÍN, CRISTO DEL CONSUELO, EL ROCÍO, CHECA, CHIQUINTAD, VIA DELEG DESDE EL ARENAL DE RICAURTE HASTA LA RAYA, URB. MIRAVALLE, EL GUABO, CRISTO REY, PATRON SANTIAGO, AZHAPUD, ADOBEPAMBA, GUABISHUN, LOS ANGELES, EL CALVARIO..
CUENCA	0524: MIGUEL CABELLO BALBOA / EL SALADO/ALONSO CABRERA / LOJA/ 1ERO DE MAYO / FRAY GASPAS DE CARVAJAL / ISABELA LA CATOLICA / FRAY DE GRANADA / SECTOR EL TIEMPO / AV. DE LOS CONQUISTADORES	CALLE MANUEL CISNEROS ENTRE TARQUINO CORDERO Y AV. AMÉRICAS, AV AMÉRICAS LADO DEL CORAL ENTRE MIGUEL CABELLO Y FRANCISCO TRELLES, CALLE DE ROCHAS NICOLAS, CALLE ANTONIO LLORET ENTRE AMERICAS Y LOJA, AV DON BOSCO ENTRE AMÉRICAS Y LOJA, MIGUEL CABELLO BALBOA, FRAY GASPAS DE CARVAJAL ENTRE MIGUEL CABELLO E ISABEL LA CATÓLICA, FRAY GASPAS DE VILLAROEL, EL SALADO ENTRE ALONSO CABRERA Y LOJA; LOJA ENTRE ALONSO CABRERA Y CIEZA DE LEÓN, AV. PRIMERO DE MAYO ENTRE GASPAS DE VILLAROEL Y LOJA, PEDRO CALDERÓN DE LA BARCA, CRISTOBAL COLÓN ENTRE LOJA Y MIGUEL DE SERVANTES, MENENDEZ PIDAL, ALONSO QUIJANO, FELIPE LEÓN, ALONSO CABRERA. AV. DE LAS AMÉRICAS CARRIL DE ENTRADA A LA CIUDAD ENTRE CORAL CENTRO Y AV. LOJA; AV. LOJA ENTRE RICARDO DURAN Y AV. DON BOSCO, GONZÁLEZ DÍAZ, EL SALADO ENTRE LOJA Y NICOLAS DE ROCHA, RODRIGO ARIAS, VICENTE PINZÓN, ALONSO PINZÓN, RÍO TARQUI, AUTOPISTA DESDE LAS AMÉRICAS HASTA DIEGO DE ALMAGRO, DIEGO DE ALMAGRO, PUERTO DE PALOS, FRANCISCO ORELLANA ENTRE DIEGO DE ALMAGRO Y CALLE DE LA CONQUISTA, SANTA MARIA ENTRE ALONSO PINZON Y GABRIEL SANCHEZ, LA PINTA ENTRE PEDRO PUELLES Y AV. DE LOS CONQUISTADORES, LA NIÑA HASTA LA AV. DE LOS

CANTÓN	ZONA DE CORTES	SECTORES
	ENTRE AV. LOJA Y LA NIÑA / LA NIÑA / LA RABIDA / SECTOR CIRCO SOCIAL / CARMEN DE GUZHO/CALVARIO / LA MERCED	CONQUISDORES, LA RABIDA; DIEGO DE DAZA, RODRIGO DE TRIANA, DE LOS CONQUISTADORES ENTRE LOJA Y LA NIÑA, DIARIO EL TIEMPO, CIRCO SOCIAL, SAN MARCOS, EL CARMEN DE GUZHO, TIERRAS BLANCAS, EL CALVARIO, HUARIVIÑA, RUMILOMA, LA MERCED.
CUENCA	1724 ORDOÑEZ LASSO/RÍO AMARILLO / REDONDEL DE LA CALLE DULCAMARA / SAYAUSÍ	AV. ORDÓÑEZ LASSO ENTRE DEL ARRIERO Y ENRIQUE ARÍZAGA TORAL, VÍA A SAN MIGUEL DE PUTUSHÍ, SAN MIGUEL DE PUTUSHÍ, DE LA MENTA ENTRE ORDÓÑEZ LASSO Y DEL MATORRAL, DE LA ORTIGA, DEL ORÉGANO, DEL CULANTRO, BELLAVISTA.



RECUERDA QUE DEBIDO A LA MEJORA DE LAS CONDICIONES HIDROLÓGICAS, LOS CORTES DE ENERGÍA PUEDEN REDUCIRSE DENTRO DEL PERIODO DE CORTE PROGRAMADO

CANTÓN	ZONA DE CORTES	SECTORES
CUENCA	0421: PARQUE INDUSTRIAL	CALLE FRANK TOSI, CORNELIO VINTIMILLA, OCTAVIO CHACÓN, CARLOS TOSI
CUENCA	0426: PARQUE INDUSTRIAL	Av. Del Toril, Av Américas entre Cornelio Vintimilla y Octavio Chacón, Calle Octavio Chacón, Calle Primera, Miguel Narvaez, Carlos Tosi, Cornelio Vintimilla



RECUERDA QUE DEBIDO A LA MEJORA DE LAS CONDICIONES HIDROLÓGICAS, LOS CORTES DE ENERGÍA PUEDEN REDUCIRSE DENTRO DEL PERIODO DE CORTE PROGRAMADO

CANTÓN	ZONA DE CORTES	SECTORES
CUENCA	0424: PARQUE MIRAFLORES / COLEGIO MANUEL J CALLE/AV. ESPAÑA / AEREOPUERTO	AV. DE LAS AMÉRICAS HASTA LA ABELARDO ANDRADE, EL VENCEDOR, DE LA BOCINA; CAMINO MIRAFLORES HASTA DE LA TONAD, ANTONIO FARFAN Y EUGENIO ESPEJO HASTA LA MARIANO CUEVA Y HÉROES DE VERDELOMA, CALLE ARMENILLAS, AV ESPAÑA DESDE SEBASTIAN DE BENALCAZAR HASTA FRANCISCO PIZARRO, AEREOPUERTO, CALLE CASTELLANA, CALLE MADRID, CALLE BARCELONA, CALLE SEVILLA, CALLE GONZALO DE LAS PEÑAS.

