



UNIDAD DE NEGOCIO SANTO DOMINGO



**LUNES 4 AL VIERNES 8 DE
NOVIEMBRE 2024**

***RECUERDA QUE DEBIDO A LA MEJORA DE LAS CONDICIONES HIDROLÓGICAS, LOS CORTES DE ENERGÍA PUEDEN REDUCIRSE DENTRO DEL PERIODO DE CORTE PROGRAMADO.**

CANTÓN	SECTORES
<p>SANTO DOMINGO</p>	<p>Planta de captación de Agua Río Lelia, Peaje, Pisotanti, vía Quito kilómetro 5 hasta el km 20 y sectores aledaños. Poblado Alluriquín, El Paraíso, Tandapi, El Maltón, San José de las Damas, vía Quito km 20 hasta el km 80 y sectores aledaños. Vía Quevedo desde el km 4 y medio hasta km 22, Luz de América margen Izquierdo, Chigüilpe, la Reforma, parroquia El Esfuerzo y sectores aledaños. Las Macadamias, Cristo Vive, Nuevo Amanecer, Fernando Daquilema, avenida Los Anturios y Montesdeoca. Cooperativa Villa Florida hasta la unidad educativa Villa Florida, urbanización Casteló, Santa Martha sectores 1 y 2, 17 de Diciembre, parque de la Madre, Lotización San Pedro, cooperativa Vivienda Popular, cooperativa Dos Pinos y clínica de Especialidades. Cooperativa Villa Florida hasta la calle la Independencia, cooperativa Modelo Santo Domingo, Las Playas, El Magisterio, Ciudad Nueva, ciudadela Universitaria, universidad Católica, Mi Cuchito, urbanización Pedro Moreta, Luis Ruíz, 17 de Diciembre, avenida Chone desde Orangine hasta Abraham Calazacón. Cooperativa 15 de Septiembre (avenida Carlota Jaramillo entre las calles Francisco Paredes, Rafael Carpio Abad y Olimpo Cárdenas), urbanización Paz y Miño, Laura Flores, Dos Esteros, Plan de Vivienda Municipal, San Juan y San Pablo, Carlos Ruíz Burneo, Aeropuerto, urbanización Luz del Día, universidad UTE, colegio Liceo de las Américas y sectores aledaños. Cooperativa María del Rosario, cooperativa 15 de Septiembre, vía al Poste, Tenis Club 1, 2, 3, 4, urbanización La Toscana, Rancho San Fernando, Las Macadamias, parroquia San Jacinto del Búa y sectores aledaños. Unión Cívica Popular, cooperativa Nueva Provincia, Proletariado, urbanización Los Girasoles, Nueva Aurora, ciudadela del Chofer, 3 de Julio, vía Puerto Limón, km 7 de la vía Quevedo hasta Puerto Limón-Nila y sectores aledaños. La Esperie, cooperativa Agrícola, La Esperanza, Santa Inés, Santuario de Baños, Río Blanco, Atenas, Manuel Cornejo Astorga (Tandapi), lotización Santa Isabel, Yambo Playa, Colonia Peñas Blancas, La Ilusión, Yamboya, Alegría y cooperativa Agrícola Chittoa.</p>

***RECUERDA QUE DEBIDO A LA MEJORA DE LAS CONDICIONES HIDROLÓGICAS, LOS CORTES DE ENERGÍA
PUEDEN REDUCIRSE DENTRO DEL PERIODO DE CORTE PROGRAMADO.**

CANTÓN	SECTORES
SANTO DOMINGO	<p>Urbanización Portón del Río, urbanización Chigüilpe, Toyota Casabaca, plan de vivienda San Luis, Brisas del Colorado 2, urbanización Casa Nova, clínica Cuba Center, Mercado Mayorista, Adelca, lotización Asociación de Madereros y Asogan. Los Rosales etapas: 1, 2, 3, 4 y 5, centro de salud Los Rosales, GAD Provincial, cooperativa Las Palmas, urbanización Santa Rosa, clínica La Providencia, colegio Neumane, colegio Eloy Alfaro, cooperativa Víctor Manuel López, Cerro Bombolí, Echanique Cueva, Jorge Mahuad 1 y 2, Alborada, urbanización Jaramillo, lotización Esquivel Grandes, urbanización Mirador del Bombolí y Iglesia La Dolorosa.</p> <p>Cooperativa Rumiñahui, San Ignacio, Aquepí, Asistencia Municipal, La Carchense, Diocelina de la Cueva, Los Unificados, calle Catacocha desde la avenida Río Toachi hasta la calle Biblián, Miraflores, El Cóndor, Madrigal y urbanización Chanchay, Ecu911.</p> <p>Plan de Vivienda Ciudad Verde, 28 de Octubre, Bellavista, urbanización El Edén, La Cadena, Duragas, San Gabriel del Baba (centro poblado), Julio Moreno (centro poblado) y sectores aledaños.</p> <p>La Cadena, cooperativa Santa Martha sectores: 3,4,5 y 6, urbanización La Castellana y Plan Los Arroyos.</p> <p>Urbanización 10 de Agosto, Miraflores, Los Faisanes, Plaza Real, Nueva República, 20 de Octubre, parte de la Rumiñahui, cooperativa Juan Montalvo, Santa Martha 2 y lotización Amazonas.</p> <p>Urbanización Monte Bello, Peralta, sector Los Colonos, urbanización Las Guaduas, cooperativa 9 de Mayo y avenida Quito desde la calle Río Toachi hasta la calle Oranzonas, hospital Augusto Egas, Mercado Unión y Progreso, Mercado Municipal, calle Ambato, cooperativa Padres de Familia desde la calle Ejército Ecuatoriano hasta calle Pasochoa, cooperativa Ideal y calle Sangay.</p> <p>Avenida Tsáfiqui a la altura de la calle Manuelita Sáenz, cooperativa La Popular, urbanización Peralta, dispensario de Solca, calle Galápagos, clínica Santiago, calle San Miguel, redondel Indio Colorado, avenida Chone desde redondel Indio Colorado hasta avenida Abraham Calazacón, avenida Santa Rosa y clínica Bermúdez.</p>

***RECUERDA QUE DEBIDO A LA MEJORA DE LAS CONDICIONES HIDROLÓGICAS, LOS CORTES DE ENERGÍA
PUEDEN REDUCIRSE DENTRO DEL PERIODO DE CORTE PROGRAMADO.**

CANTÓN	SECTORES
EL CARMEN	<p>Calle Salustio Giler, Carlos Alberto Aray, 9 de Octubre, Víctor Astudillo, Plaza Cívica, Mercado Municipal, vía a Venado, paso Lateral, La Y de Palmasola, Pupusa, La Y de los Ocampos, Flor de Manabí y sectores aledaños.</p> <p>Vía Chone desde la urbanización Macadamias hasta el km 33 y sectores aledaños, incluido Nuevo Israel y sector Las Delicias.</p> <p>Vía Chone desde la avenida 3 de Julio hasta el km 60, universidad Eloy Alfaro, barrio Universitario, Asogan, El Carmen, parroquia 4 de Diciembre, y Wilfrido Loor (Maicito) y sectores aledaños.</p> <p>Avenida Chone desde la 3 de Julio hasta la avenida Pedernales, Policía Nacional, parque de la Madre, Municipio, Agencia CNEL, vía Sumita Pita, El Camal, vía Pedernales desde el redondel hasta el km 60 y sectores aledaños, incluido Puerto Nuevo y parte de Chibunga.</p>
BUENA FE	<p>Vía Bramadora, Santa María Manga del Cura y sectores aledaños.</p>
SANTO DOMINGO	<p>Colonia Vicente Rocafuerte, Independencia, Puerto Limón, colonia Carlos Julio La Marina, cooperativa Valencia, El Paraíso, La Marina, Dos de Agosto, Rosario y La Florida.</p> <p>Coca Cola.</p>

***RECUERDA QUE DEBIDO A LA MEJORA DE LAS CONDICIONES HIDROLÓGICAS, LOS CORTES DE ENERGÍA PUEDEN REDUCIRSE DENTRO DEL PERIODO DE CORTE PROGRAMADO.**

CANTÓN	SECTORES
LA CONCORDIA	<p>La Villegas, parroquia Monterrey y sectores aledaños, incluido la universidad Luis Vargas Torres.</p> <p>Centro del cantón La Concordia, vía Quinindé desde el poblado de La Concordia hasta antes de La Independencia y sectores aledaños.</p> <p>Vía Quinindé desde el kilómetro 30 hasta el kilómetro 42 , Flor del Valle, Buenos Aires y El Rosario.</p> <p>Parte del centro del cantón La Concordia (barrio San Carlos, Santa Rosa, Santo Domingo, sector 6 de la Nueva Concordia), La Abundancia, cantón Puerto Quito y sectores aledaños.</p> <p>Vía Quinindé desde el Cantón La Concordia hasta la parroquia La Unión y sectores aledaños.</p>
SANTO DOMINGO	<p>Urbanización San Eduardo, Plan de Vivienda Jardines del Valle, La Asunción, parroquia Plan Piloto, vía La Concordia entre el km 13 hasta el km 34 y sectores aledaños.</p> <p>Mirador del Valle, urbanización El Colibrí, Valle Hermoso (centro poblado), vía Flor del Valle, vía a Chigüilpe - El Sábalo, vía a El Recreo, vía a Cristóbal Colón y sectores aledaños.</p> <p>Pronaca.</p>

***RECUERDA QUE DEBIDO A LA MEJORA DE LAS CONDICIONES HIDROLÓGICAS, LOS CORTES DE ENERGÍA
PUEDEN REDUCIRSE DENTRO DEL PERIODO DE CORTE PROGRAMADO.**

CANTÓN	SECTORES
SANTO DOMINGO	<p>Urbanización María del Carmen, parte de la urbanización Monte Bello, Los Pambiles, Las Islas, Sector Pio XII, Dilpo, La Colegiala, Villas Bambú, urbanización Paz y Miño, parte de cooperativa 9 de Diciembre, avenida Quito desde el Shopping hasta la calle Río Toachi, avenida 29 de Mayo desde calle Río Toachi hasta calle Latacunga y urbanización Granda, cooperativa 9 de Diciembre, hospital Regional Gustavo Domínguez, calle Guayaquil entre Abraham Calazacón y Tsáchilas.</p> <p>Cooperativa Chigüilpe, urbanizaciones: Banco de Fomento, Mutualista Benalcázar, Vista Hermosa, cooperativa Nuevo Camino, calle Río Lelia, El Magisterio, Abdón Calderón, Nuevo Santo Domingo, Marina Peñaherrera, hospital General del IESS, urbanización El Círculo, urbanización el Eléctrico, recinto Ferial, urbanización Brisas del Zaracay y urbanización Coromoto Shopping.</p>

***RECUERDA QUE DEBIDO A LA MEJORA DE LAS CONDICIONES HIDROLÓGICAS, LOS CORTES DE ENERGÍA PUEDEN REDUCIRSE DENTRO DEL PERIODO DE CORTE PROGRAMADO.**

CANTÓN	SECTORES
SANTO DOMINGO	<p>Urbanización Jardines del Toachi, El Camal, vía Las Mercedes desde el km 1 hasta el km 48, Bellavista Tennis Club, Seminario Mayor, urbanización San Pablo, cooperativa Sueño de Bolívar, Brisas del Colorado 1 y sectores aledaños.</p> <p>Vía Quito desde KIA hasta la entrada de la Unidad Educativa Kasama y Sectores Aledaños</p> <p>Urbanización Hermanos Valarezo, Planta de Agua, KFC, Los Almendros, Portal del Lago, El Doral, ciudadela Maya Moncayo, Batallón Montúfar, entrada vía Las Américas y vía Quito kilómetro 1 hasta el km 5 y sectores aledaños.</p> <p>Cooperativa Los Naranjos, Los Vergeles, Los Unificados, Escuela del Milenio Mi Inun Ya, Trabajadores Municipales, urbanización El Cóndor, Nuevo Camino, urbanización Senya, urbanización Oasis, universidad Uniandes, urbanización San Miguel y Plan de Vivienda Ramiro Gallo.</p> <p>Cooperativa Juan Eulogio Paz y Miño, 2 de Mayo, Plan de Vivienda Ucom 2, 24 de Septiembre, Las Acacias, Progreso de Vivienda 11 de Julio, Los Nogales, Los Álamos, Madrid, Reino Unido y hospital General Santo Domingo.</p> <p>Urbanización Tierra Amiga, cooperativa Víctor Manuel Bastidas, El Portón, Che Guevara, Libre Ecuador, Heriberto Maldonado, Jardines del Bombolí, conjunto habitacional San Marino, La Inmaculada, urbanización Palma Real y Gran Colombia.</p> <p>Vía Colorados del Búa, vía Velasco Ibarra, El Placer y Santa Rosa de Mulaute, vía La Concordia desde La Cuba Center hasta el km 13 y sectores aledaños.</p> <p>Fábrica de Vidrio</p>

***RECUERDA QUE DEBIDO A LA MEJORA DE LAS CONDICIONES HIDROLÓGICAS, LOS CORTES DE ENERGÍA PUEDEN REDUCIRSE DENTRO DEL PERIODO DE CORTE PROGRAMADO.**

CANTÓN	SECTORES
PEDERNALES	<p>Vía Cojimíes, vía Chamanga y parte de vía El Carmen y sectores aledaños, incluido centro poblado de Cojimíes. Calles aledañas a la avenida Vicente Ceballos desde el perfil costero hasta la vía Occidental Jama Pedernales, calle Consuelo Benavides, Manabí 5 de Octubre, vía a La Chorrera, poblado Coaque, 5 de Agosto, Santa Teresa, Tres Esquinas, Tropezón, Tabiaza y Cholote.</p> <p>Centro de Pedernales: calles aledañas a la calle López Castillo desde la avenida 3 de Noviembre hasta la calle Malecón y calles aledañas a la avenida Máximo Puertas desde la avenida Simón Bolívar hasta la calle Riobamba, calle Pisayambo y aledañas desde la calle Machángara hasta la calle Máximo Puertas.</p> <p>Malecón de Pedernales, perfil costanero desde la calle Plaza Acosta hasta la calle 77 (fin de la playa).</p> <p>Sistema de Bombeo de Agua Potable, Simón Palacios, Las Tecas, vía Occidental Jama - Pedernales, calle López Castillo, avenida García Moreno desde la avenida 3 de Noviembre hasta la salida avenida Chamanga, calle Ambato desde la avenida García Moreno hasta la calle Jaime Roldós.</p>
JAMA	<p>Vía Jama Pedernales desde el redondel hasta La Cabuya, incluido parroquia 10 de Agosto y sectores aledaños. Loma El Guayabo, vía Convento y sectores aledaños.</p> <p>Jama, Punta Ballena, Punta La Cereza, Punta Alcatraz, Cerro del Matal, Las Mulas, Campamento, El Matal y El Bejuco. Avenida Jama hasta el coliseo, calles: Viviano Reina, Fabián Alarcón, Omero Rojas y Antonio Chica hasta el colegio Jama.</p>
FLAVIO ALFARO	<p>El Limón, La Pebeta, Palma Sola, 10 de Agosto, La Cantera, El Moral, Sesme, Cucuy, El Cerro Chamisa, La Esperanza, 10 de Agosto, La Yesca, Zapallito, Sesme 2, La Isla, Pavón, Piedra Azul, El Águila, El Jobo, Cerro Domingullo, Río Mariano Arriba, La Chonta, Muchique y Turriaga. Paso Lateral de Flavio Alfaro, vía Chone hasta La Crespa y sectores aledaños.</p> <p>Hospital Flavio Alfaro, ciudadela Zambrano, ciudadela Municipal, El Orito, Pozas Largas, Nuevo Bachillero, Los Charcos, Boca de Bachillero, Boca de Oro, Facundo, Aguas Coloradas, Loma Buenos Aires, San Roque y Roldan y Máscaras.</p> <p>Vía Chone desde el paso lateral de Flavio Alfaro hasta sector del puente de Pavón y sectores aledaños, incluido Sesme, Zapallito y vía Convento.</p>


***RECUERDA QUE DEBIDO A LA MEJORA DE LAS CONDICIONES HIDROLÓGICAS, LOS CORTES DE ENERGÍA PUEDEN REDUCIRSE DENTRO DEL PERIODO DE CORTE PROGRAMADO.**

CANTÓN	SECTORES
SAN ISIDRO	Pebeta, Peruchos, Balzar 1, 2 y 3, parroquia Eloy Alfaro, Las Piedras, parroquia Convento, Gaspar y sectores aledaños.



***RECUERDA QUE DEBIDO A LA MEJORA DE LAS CONDICIONES HIDROLÓGICAS, LOS CORTES DE ENERGÍA PUEDEN REDUCIRSE DENTRO DEL PERIODO DE CORTE PROGRAMADO.**

CANTÓN	SECTORES
SANTO DOMINGO	Parroquia Luz de América, vía Quevedo desde el km 23 hasta el km 42 y sectores aledaños.
BUENA FE	Vía Quevedo desde Patricia Pilar hasta el km 60, incluido Los Ángeles, Paraíso La 14 y sectores aledaños. Parte de Patricia Pilar, parroquia Santa María del Toachi y sectores aledaños. Reybanpac.



***RECUERDA QUE DEBIDO A LA MEJORA DE LAS CONDICIONES HIDROLÓGICAS, LOS CORTES DE ENERGÍA
PUEDEN REDUCIRSE DENTRO DEL PERIODO DE CORTE PROGRAMADO.**

18:00 a 22:00

CANTÓN	SECTORES
SANTO DOMINGO	Agropesa





**SÁBADO 9 DE NOVIEMBRE DE
2024**

***RECUERDA QUE DEBIDO A LA MEJORA DE LAS CONDICIONES HIDROLÓGICAS, LOS CORTES DE ENERGÍA PUEDEN REDUCIRSE DENTRO DEL PERIODO DE CORTE PROGRAMADO.**

CANTÓN	SECTORES
SANTO DOMINGO	<p>Planta de captación de Agua Río Lelia, Peaje, Pisotanti, vía Quito kilómetro 5 hasta el km 20 y sectores aledaños. Poblado Alluriquín, El Paraíso, Tandapi, El Maltón, San José de las Damas, vía Quito km 20 hasta el km 80 y sectores aledaños. Vía Quevedo desde el km 4 y medio hasta km 22, Luz de América margen Izquierdo, Chigüilpe, la Reforma, parroquia El Esfuerzo y sectores aledaños.</p> <p>Las Macadamias, Cristo Vive, Nuevo Amanecer, Fernando Daquilema, avenida Los Anturios y Montesdeoca. Cooperativa Villa Florida hasta la unidad educativa Villa Florida, urbanización Casteló, Santa Martha sectores 1 y 2, 17 de Diciembre, parque de la Madre, Lotización San Pedro, cooperativa Vivienda Popular, cooperativa Dos Pinos y clínica de Especialidades.</p> <p>Cooperativa Villa Florida hasta la calle la Independencia, cooperativa Modelo Santo Domingo, Las Playas, El Magisterio, Ciudad Nueva, ciudadela Universitaria, universidad Católica, Mi Cuchito, urbanización Pedro Moreta, Luis Ruíz, 17 de Diciembre, avenida Chone desde Orangine hasta Abraham Calazacón. Cooperativa 15 de Septiembre (avenida Carlota Jaramillo entre las calles Francisco Paredes, Rafael Carpio Abad y Olimpo Cárdenas), urbanización Paz y Miño, Laura Flores, Dos Esteros, Plan de Vivienda Municipal , San Juan y San Pablo, Carlos Ruíz Burneo, Aeropuerto, urbanización Luz del Día, universidad UTE, colegio Liceo de las Américas y sectores aledaños.</p> <p>Cooperativa María del Rosario, cooperativa 15 de Septiembre, vía al Poste, Tenis Club 1, 2, 3, 4, urbanización La Toscana, Rancho San Fernando, Las Macadamias, parroquia San Jacinto del Búa y sectores aledaños. Unión Cívica Popular, cooperativa Nueva Provincia, Proletariado, urbanización Los Girasoles, Nueva Aurora, ciudadela del Chofer, 3 de Julio, vía Puerto Limón, km 7 de la vía Quevedo hasta Puerto Limón-Nila y sectores aledaños. La Esperie, cooperativa Agrícola, La Esperanza, Santa Inés, Santuario de Baños, Río Blanco, Atenas, Manuel Cornejo Astorga (Tandapi), lotización Santa Isabel, Yambo Playa, Colonia Peñas Blancas, La Ilusión, Yamboya, Alegría y cooperativa Agrícola Chittoa.</p>

***RECUERDA QUE DEBIDO A LA MEJORA DE LAS CONDICIONES HIDROLÓGICAS, LOS CORTES DE ENERGÍA PUEDEN REDUCIRSE DENTRO DEL PERIODO DE CORTE PROGRAMADO.**

CANTÓN	SECTORES
<p>SANTO DOMINGO</p>	<p>Urbanización Portón del Río, urbanización Chigüilpe, Toyota Casabaca, plan de vivienda San Luis, Brisas del Colorado 2, urbanización Casa Nova, clínica Cuba Center, Mercado Mayorista, Adelca, lotización Asociación de Madereros y Asogan. Los Rosales etapas: 1, 2, 3, 4 y 5, centro de salud Los Rosales, GAD Provincial, cooperativa Las Palmas, urbanización Santa Rosa, clínica La Providencia, colegio Neumane, colegio Eloy Alfaro, cooperativa Víctor Manuel López, Cerro Bombolí, Echanique Cueva, Jorge Mahuad 1 y 2, Alborada, urbanización Jaramillo, lotización Esquivel Grandes, urbanización Mirador del Bombolí y Iglesia La Dolorosa.</p> <p>Cooperativa Rumiñahui, San Ignacio, Aquepí, Asistencia Municipal, La Carchense, Diocelina de la Cueva, Los Unificados, calle Catacocha desde la avenida Río Toachi hasta la calle Biblián, Miraflores, El Cóndor, Madrigal y urbanización Chanchay, Ecu911. Plan de Vivienda Ciudad Verde, 28 de Octubre, Bellavista, urbanización El Edén, La Cadena, Duragas, San Gabriel del Baba (centro poblado), Julio Moreno (centro poblado) y sectores aledaños.</p> <p>La Cadena, cooperativa Santa Martha sectores: 3,4,5 y 6, urbanización La Castellana y Plan Los Arroyos. Urbanización 10 de Agosto, Miraflores, Los Faisanes, Plaza Real, Nueva República, 20 de Octubre, parte de la Rumiñahui, cooperativa Juan Montalvo, Santa Martha 2 y lotización Amazonas. Urbanización Monte Bello, Peralta, sector Los Colonos, urbanización Las Guaduas, cooperativa 9 de Mayo y avenida Quito desde la calle Río Toachi hasta la calle Oranzonas, hospital Augusto Egas, Mercado Unión y Progreso, Mercado Municipal, calle Ambato, cooperativa Padres de Familia desde la calle Ejército Ecuatoriano hasta calle Pasochoa, cooperativa Ideal y calle Sangay.</p> <p>Avenida Tsáfiqui a la altura de la calle Manuelita Sáenz, cooperativa La Popular, urbanización Peralta, dispensario de Solca, calle Galápagos, clínica Santiago, calle San Miguel, redondel Indio Colorado, avenida Chone desde redondel Indio Colorado hasta avenida Abraham Calazacón, avenida Santa Rosa y clínica Bermúdez.</p>

***RECUERDA QUE DEBIDO A LA MEJORA DE LAS CONDICIONES HIDROLÓGICAS, LOS CORTES DE ENERGÍA PUEDEN REDUCIRSE DENTRO DEL PERIODO DE CORTE PROGRAMADO.**

CANTÓN	SECTORES
EL CARMEN	<p>Calle Salustio Giler, Carlos Alberto Aray, 9 de Octubre, Víctor Astudillo, Plaza Cívica, Mercado Municipal, vía a Venado, paso Lateral, La Y de Palmasola, Pupusa, La Y de los Ocampos, Flor de Manabí y sectores aledaños.</p> <p>Vía Chone desde la urbanización Macadamias hasta el km 33 y sectores aledaños, incluido Nuevo Israel y sector Las Delicias.</p> <p>Vía Chone desde la avenida 3 de Julio hasta el km 60, universidad Eloy Alfaro, barrio Universitario, Asogan, El Carmen, parroquia 4 de Diciembre, y Wilfrido Loor (Maicito) y sectores aledaños.</p> <p>Avenida Chone desde la 3 de Julio hasta la avenida Pedernales, Policía Nacional, parque de la Madre, Municipio, Agencia CNEL, vía Sumita Pita, El Camal, vía Pedernales desde el redondel hasta el km 60 y sectores aledaños, incluido Puerto Nuevo y parte de Chibunga.</p>
BUENA FE	<p>Vía Bramadora, Santa María Manga del Cura y sectores aledaños.</p>
SANTO DOMINGO	<p>Colonia Vicente Rocafuerte, Independencia, Puerto Limón, colonia Carlos Julio La Marina, cooperativa Valencia, El Paraíso, La Marina, Dos de Agosto, Rosario y La Florida.</p> <p>Coca Cola.</p>

***RECUERDA QUE DEBIDO A LA MEJORA DE LAS CONDICIONES HIDROLÓGICAS, LOS CORTES DE ENERGÍA PUEDEN REDUCIRSE DENTRO DEL PERIODO DE CORTE PROGRAMADO.**

CANTÓN	SECTORES
LA CONCORDIA	<p>La Villegas, parroquia Monterrey y sectores aledaños, incluido la universidad Luis Vargas Torres. Centro del cantón La Concordia, vía Quinindé desde el poblado de La Concordia hasta antes de La Independencia y sectores aledaños.</p> <p>Vía Quinindé desde el kilómetro 30 hasta el kilómetro 42 , Flor del Valle, Buenos Aires y El Rosario. Parte del centro del cantón La Concordia (barrio San Carlos, Santa Rosa, Santo Domingo, sector 6 de la Nueva Concordia), La Abundancia, cantón Puerto Quito y sectores aledaños.</p> <p>Vía Quinindé desde el Cantón La Concordia hasta la parroquia La Unión y sectores aledaños.</p>
SANTO DOMINGO	<p>Urbanización San Eduardo, Plan de Vivienda Jardines del Valle, La Asunción, parroquia Plan Piloto, vía La Concordia entre el km 13 hasta el km 34 y sectores aledaños.</p> <p>Mirador del Valle, urbanización El Colibrí, Valle Hermoso (centro poblado), vía Flor del Valle, vía a Chigüilpe - El Sábalo, vía a El Recreo, vía a Cristóbal Colón y sectores aledaños.</p> <p>Pronaca.</p>

***RECUERDA QUE DEBIDO A LA MEJORA DE LAS CONDICIONES HIDROLÓGICAS, LOS CORTES DE ENERGÍA PUEDEN REDUCIRSE DENTRO DEL PERIODO DE CORTE PROGRAMADO.**

CANTÓN	SECTORES
SANTO DOMINGO	<p>Urbanización María del Carmen, parte de la urbanización Monte Bello, Los Pambiles, Las Islas, Sector Pio XII, Dilpo, La Colegiala, Villas Bambú, urbanización Paz y Miño, parte de cooperativa 9 de Diciembre, avenida Quito desde el Shopping hasta la calle Río Toachi, avenida 29 de Mayo desde calle Río Toachi hasta calle Latacunga y urbanización Granda, cooperativa 9 de Diciembre, hospital Regional Gustavo Domínguez, calle Guayaquil entre Abraham Calazacón y Tsáchilas.</p> <p>Cooperativa Chigüilpe, urbanizaciones: Banco de Fomento, Mutualista Benalcázar, Vista Hermosa, cooperativa Nuevo Camino, calle Río Lelia, El Magisterio, Abdón Calderón, Nuevo Santo Domingo, Marina Peñaherrera, hospital General del IESS, urbanización El Círculo, urbanización el Eléctrico, recinto Ferial, urbanización Brisas del Zaracay y urbanización Coromoto. Shopping.</p>



***RECUERDA QUE DEBIDO A LA MEJORA DE LAS CONDICIONES HIDROLÓGICAS, LOS CORTES DE ENERGÍA PUEDEN REDUCIRSE DENTRO DEL PERIODO DE CORTE PROGRAMADO.**

CANTÓN	SECTORES
SANTO DOMINGO	<p>Urbanización Jardines del Toachi, El Camal, vía Las Mercedes desde el km 1 hasta el km 48, Bellavista Tennis Club, Seminario Mayor, urbanización San Pablo, cooperativa Sueño de Bolívar, Brisas del Colorado 1 y sectores aledaños.</p> <p>Vía Quito desde KIA hasta la entrada de la Unidad Educativa Kasama y Sectores Aledaños Urbanización Hermanos Valarezo, Planta de Agua, KFC, Los Almendros, Portal del Lago, El Doral, ciudadela Maya Moncayo, Batallón Montúfar, entrada vía Las Américas y vía Quito kilómetro 1 hasta el km 5 y sectores aledaños.</p> <p>Cooperativa Los Naranjos, Los Vergeles, Los Unificados, Escuela del Milenio Mi Inun Ya, Trabajadores Municipales, urbanización El Cóndor, Nuevo Camino, urbanización Senya, urbanización Oasis, universidad Uniandes, urbanización San Miguel y Plan de Vivienda Ramiro Gallo.</p> <p>Cooperativa Juan Eulogio Paz y Miño, 2 de Mayo, Plan de Vivienda Ucom 2, 24 de Septiembre, Las Acacias, Progreso de Vivienda 11 de Julio, Los Nogales, Los Álamos, Madrid, Reino Unido y hospital General Santo Domingo.</p> <p>Urbanización Tierra Amiga, cooperativa Víctor Manuel Bastidas, El Portón, Che Guevara, Libre Ecuador, Heriberto Maldonado, Jardines del Bombolí, conjunto habitacional San Marino, La Inmaculada, urbanización Palma Real y Gran Colombia.</p> <p>Vía Colorados del Búa, vía Velasco Ibarra, El Placer y Santa Rosa de Mulaute, vía La Concordia desde La Cuba Center hasta el km 13 y sectores aledaños.</p> <p>Fábrica de Vidrio.</p>

***RECUERDA QUE DEBIDO A LA MEJORA DE LAS CONDICIONES HIDROLÓGICAS, LOS CORTES DE ENERGÍA PUEDEN REDUCIRSE DENTRO DEL PERIODO DE CORTE PROGRAMADO.**


CANTÓN	SECTORES
PEDERNALES	<p>Vía Cojimíes, vía Chamanga y parte de vía El Carmen y sectores aledaños, incluido centro poblado de Cojimíes. Calles aledañas a la avenida Vicente Ceballos desde el perfil costero hasta la vía Occidental Jama Pedernales, calle Consuelo Benavides, Manabí 5 de Octubre, vía a La Chorrera, poblado Coaque, 5 de Agosto, Santa Teresa, Tres Esquinas, Tropezón, Tabiaza y Cholote.</p> <p>Centro de Pedernales: calles aledañas a la calle López Castillo desde la avenida 3 de Noviembre hasta la calle Malecón y calles aledañas a la avenida Máximo Puertas desde la avenida Simón Bolívar hasta la calle Riobamba, calle Pisayambo y aledañas desde la calle Machángara hasta la calle Máximo Puertas.</p> <p>Malecón de Pedernales, perfil costanero desde la calle Plaza Acosta hasta la calle 77 (fin de la playa). Sistema de Bombeo de Agua Potable, Simón Palacios, Las Tecas, vía Occidental Jama - Pedernales, calle López Castillo, avenida García Moreno desde la avenida 3 de Noviembre hasta la salida avenida Chamanga, calle Ambato desde la avenida García Moreno hasta la calle Jaime Roldós.</p>
JAMA	<p>Vía Jama Pedernales desde el redondel hasta La Cabuya, incluido parroquia 10 de Agosto y sectores aledaños. Loma El Guayabo, vía Convento y sectores aledaños.</p> <p>Jama, Punta Ballena, Punta La Cereza, Punta Alcatraz, Cerro del Matal, Las Mulas, Campamento, El Matal y El Bejuco. Avenida Jama hasta el coliseo, calles: Viviano Reina, Fabian Alarcón, Omero Rojas y Antonio Chica hasta el colegio Jama.</p>
SAN ISIDRO	<p>Pebeta, Peruchos, Balzar 1, 2 y 3, parroquia Eloy Alfaro, Las Piedras, parroquia Convento, Gaspar y sectores aledaños.</p>

***RECUERDA QUE DEBIDO A LA MEJORA DE LAS CONDICIONES HIDROLÓGICAS, LOS CORTES DE ENERGÍA PUEDEN REDUCIRSE DENTRO DEL PERIODO DE CORTE PROGRAMADO.**

CANTÓN	SECTORES
FLAVIO ALFARO	<p>El Limón, La Pebeta, Palma Sola, 10 de Agosto, La Canterera, El Moral, Sesme, Cucuy, El Cerro Chamisa, La Esperanza, 10 de Agosto, La Yesca, Zapallito, Sesme 2, La Isla, Pavón, Piedra Azul, El Águila, El Jobo, Cerro Domingullo, Río Mariano Arriba, La Chonta, Muchique y Turriaga.</p> <p>Paso Lateral de Flavio Alfaro, vía Chone hasta La Crespa y sectores aledaños.</p> <p>Hospital Flavio Alfaro, ciudadela Zambrano, ciudadela Municipal, El Orito, Pozas Largas, Nuevo Bachillero, Los Charcos, Boca de Bachillero, Boca de Oro, Facundo, Aguas Coloradas, Loma Buenos Aires, San Roque y Roldan y Máscaras. Vía Chone desde el paso lateral de Flavio Alfaro hasta sector del puente de Pavón y sectores aledaños, incluido Sesme, Zapallito y vía Convento.</p>

***RECUERDA QUE DEBIDO A LA MEJORA DE LAS CONDICIONES HIDROLÓGICAS, LOS CORTES DE ENERGÍA PUEDEN REDUCIRSE DENTRO DEL PERIODO DE CORTE PROGRAMADO.**

CANTÓN	SECTORES
SANTO DOMINGO	Parroquia Luz de América, vía Quevedo desde el km 23 hasta el km 42 y sectores aledaños.
BUENA FE	Vía Quevedo desde Patricia Pilar hasta el km 60, incluido Los Ángeles, Paraíso La 14 y sectores aledaños. Parte de Patricia Pilar, parroquia Santa María del Toachi y sectores aledaños. Reybanpac.



***RECUERDA QUE DEBIDO A LA MEJORA DE LAS CONDICIONES HIDROLÓGICAS, LOS CORTES DE ENERGÍA
PUEDEN REDUCIRSE DENTRO DEL PERIODO DE CORTE PROGRAMADO.**

16:00 a 20:00

CANTÓN	SECTORES
SANTO DOMINGO	Agropesa





**DOMINGO 10 DE NOVIEMBRE
DE 2024**

***RECUERDA QUE DEBIDO A LA MEJORA DE LAS CONDICIONES HIDROLÓGICAS, LOS CORTES DE ENERGÍA PUEDEN REDUCIRSE DENTRO DEL PERIODO DE CORTE PROGRAMADO.**

CANTÓN	SECTORES
SANTO DOMINGO	<p>Planta de captación de Agua Río Lelia, Peaje, Pisotanti, vía Quito kilómetro 5 hasta el km 20 y sectores aledaños. Poblado Alluriquín, El Paraíso, Tandapi, El Maltón, San José de las Damas, vía Quito km 20 hasta el km 80 y sectores aledaños. Vía Quevedo desde el km 4 y medio hasta km 22, Luz de América margen Izquierdo, Chigüilpe, la Reforma, parroquia El Esfuerzo y sectores aledaños.</p> <p>Las Macadamias, Cristo Vive, Nuevo Amanecer, Fernando Daquilema, avenida Los Anturios y Montesdeoca. Cooperativa Villa Florida hasta la unidad educativa Villa Florida, urbanización Casteló, Santa Martha sectores 1 y 2, 17 de Diciembre, parque de la Madre, Lotización San Pedro, cooperativa Vivienda Popular, cooperativa Dos Pinos y clínica de Especialidades.</p> <p>Cooperativa Villa Florida hasta la calle la Independencia, cooperativa Modelo Santo Domingo, Las Playas, El Magisterio, Ciudad Nueva, ciudadela Universitaria, universidad Católica, Mi Cuchito, urbanización Pedro Moreta, Luis Ruíz, 17 de Diciembre, avenida Chone desde Orangine hasta Abraham Calazacón. Cooperativa 15 de Septiembre (avenida Carlota Jaramillo entre las calles Francisco Paredes, Rafael Carpio Abad y Olimpo Cárdenas), urbanización Paz y Miño, Laura Flores, Dos Esteros, Plan de Vivienda Municipal, San Juan y San Pablo, Carlos Ruíz Burneo, Aeropuerto, urbanización Luz del Día, universidad UTE, colegio Liceo de las Américas y sectores aledaños.</p> <p>Cooperativa María del Rosario, cooperativa 15 de Septiembre, vía al Poste, Tenis Club 1, 2, 3, 4, urbanización La Toscana, Rancho San Fernando, Las Macadamias, parroquia San Jacinto del Búa y sectores aledaños. Unión Cívica Popular, cooperativa Nueva Provincia, Proletariado, urbanización Los Girasoles, Nueva Aurora, ciudadela del Chofer, 3 de Julio, vía Puerto Limón, km 7 de la vía Quevedo hasta Puerto Limón-Nila y sectores aledaños. La Esperie, cooperativa Agrícola, La Esperanza, Santa Inés, Santuario de Baños, Río Blanco, Atenas, Manuel Cornejo Astorga (Tandapi), lotización Santa Isabel, Yambo Playa, Colonia Peñas Blancas, La Ilusión, Yamboya, Alegría y cooperativa Agrícola Chittoa.</p>

***RECUERDA QUE DEBIDO A LA MEJORA DE LAS CONDICIONES HIDROLÓGICAS, LOS CORTES DE ENERGÍA PUEDEN REDUCIRSE DENTRO DEL PERIODO DE CORTE PROGRAMADO.**

CANTÓN	SECTORES
SANTO DOMINGO	<p>Urbanización Portón del Río, urbanización Chigüilpe, Toyota Casabaca, plan de vivienda San Luis, Brisas del Colorado 2, urbanización Casa Nova, clínica Cuba Center, Mercado Mayorista, Adelca, lotización Asociación de Madereros y Asogan. Los Rosales etapas: 1, 2, 3, 4 y 5, centro de salud Los Rosales, GAD Provincial, cooperativa Las Palmas, urbanización Santa Rosa, clínica La Providencia, colegio Neumane, colegio Eloy Alfaro, cooperativa Víctor Manuel López, Cerro Bombolí, Echanique Cueva, Jorge Mahuad 1 y 2, Alborada, urbanización Jaramillo, lotización Esquivel Grandes, urbanización Mirador del Bombolí y Iglesia La Dolorosa.</p> <p>Cooperativa Rumiñahui, San Ignacio, Aquepí, Asistencia Municipal, La Carchense, Diocelina de la Cueva, Los Unificados, calle Catacocha desde la avenida Río Toachi hasta la calle Biblián, Miraflores, El Cóndor, Madrigal y urbanización Chanchay, Ecu911. Plan de Vivienda Ciudad Verde, 28 de Octubre, Bellavista, urbanización El Edén, La Cadena, Duragas, San Gabriel del Baba (centro poblado), Julio Moreno (centro poblado) y sectores aledaños.</p> <p>La Cadena, cooperativa Santa Martha sectores: 3,4,5 y 6, urbanización La Castellana y Plan Los Arroyos. Urbanización 10 de Agosto, Miraflores, Los Faisanes, Plaza Real, Nueva República, 20 de Octubre, parte de la Rumiñahui, cooperativa Juan Montalvo, Santa Martha 2 y lotización Amazonas. Urbanización Monte Bello, Peralta, sector Los Colonos, urbanización Las Guaduas, cooperativa 9 de Mayo y avenida Quito desde la calle Río Toachi hasta la calle Oranzonas, hospital Augusto Egas, Mercado Unión y Progreso, Mercado Municipal, calle Ambato, cooperativa Padres de Familia desde la calle Ejército Ecuatoriano hasta calle Pasochoa, cooperativa Ideal y calle Sangay.</p> <p>Avenida Tsáfiqui a la altura de la calle Manuelita Sáenz, cooperativa La Popular, urbanización Peralta, dispensario de Solca, calle Galápagos, clínica Santiago, calle San Miguel, redondel Indio Colorado, avenida Chone desde redondel Indio Colorado hasta avenida Abraham Calazacón, avenida Santa Rosa y clínica Bermúdez.</p>

***RECUERDA QUE DEBIDO A LA MEJORA DE LAS CONDICIONES HIDROLÓGICAS, LOS CORTES DE ENERGÍA PUEDEN REDUCIRSE DENTRO DEL PERIODO DE CORTE PROGRAMADO.**

CANTÓN	SECTORES
EL CARMEN	<p>Calle Salustio Giler, Carlos Alberto Aray, 9 de Octubre, Víctor Astudillo, Plaza Cívica, Mercado Municipal, vía a Venado, paso Lateral, La Y de Palmasola, Pupusa, La Y de los Ocampos, Flor de Manabí y sectores aledaños.</p> <p>Vía Chone desde la urbanización Macadamias hasta el km 33 y sectores aledaños, incluido Nuevo Israel y sector Las Delicias.</p> <p>Vía Chone desde la avenida 3 de Julio hasta el km 60, universidad Eloy Alfaro, barrio Universitario, Asogan, El Carmen, parroquia 4 de Diciembre, y Wilfrido Loor (Maicito) y sectores aledaños.</p> <p>Avenida Chone desde la 3 de Julio hasta la avenida Pedernales, Policía Nacional, parque de la Madre, Municipio, Agencia CNEL, vía Sumita Pita, El Camal, vía Pedernales desde el redondel hasta el km 60 y sectores aledaños, incluido Puerto Nuevo y parte de Chibunga.</p>
BUENA FE	<p>Vía Bramadora, Santa María Manga del Cura y sectores aledaños.</p>
SANTO DOMINGO	<p>Colonia Vicente Rocafuerte, Independencia, Puerto Limón, colonia Carlos Julio La Marina, cooperativa Valencia, El Paraíso, La Marina, Dos de Agosto, Rosario y La Florida.</p> <p>Coca Cola</p>

***RECUERDA QUE DEBIDO A LA MEJORA DE LAS CONDICIONES HIDROLÓGICAS, LOS CORTES DE ENERGÍA PUEDEN REDUCIRSE DENTRO DEL PERIODO DE CORTE PROGRAMADO.**

CANTÓN	SECTORES
LA CONCORDIA	<p>La Villegas, parroquia Monterrey y sectores aledaños, incluido la universidad Luis Vargas Torres. Centro del cantón La Concordia, vía Quinindé desde el poblado de La Concordia hasta antes de La Independencia y sectores aledaños.</p> <p>Vía Quinindé desde el kilómetro 30 hasta el kilómetro 42 , Flor del Valle, Buenos Aires y El Rosario. Parte del centro del cantón La Concordia (barrio San Carlos, Santa Rosa, Santo Domingo, sector 6 de la Nueva Concordia), La Abundancia, cantón Puerto Quito y sectores aledaños.</p> <p>Vía Quinindé desde el Cantón La Concordia hasta la parroquia La Unión y sectores aledaños.</p>
SANTO DOMINGO	<p>Urbanización San Eduardo, Plan de Vivienda Jardines del Valle, La Asunción, parroquia Plan Piloto, vía La Concordia entre el km 13 hasta el km 34 y sectores aledaños.</p> <p>Mirador del Valle, urbanización El Colibrí, Valle Hermoso (centro poblado), vía Flor del Valle, vía a Chigüilpe - El Sábalo, vía a El Recreo, vía a Cristóbal Colón y sectores aledaños.</p> <p>Pronaca.</p>

***RECUERDA QUE DEBIDO A LA MEJORA DE LAS CONDICIONES HIDROLÓGICAS, LOS CORTES DE ENERGÍA PUEDEN REDUCIRSE DENTRO DEL PERIODO DE CORTE PROGRAMADO.**

CANTÓN	SECTORES
SANTO DOMINGO	<p>Urbanización Jardines del Toachi, El Camal, vía Las Mercedes desde el km 1 hasta el km 48, Bellavista Tenis Club, Seminario Mayor, urbanización San Pablo, cooperativa Sueño de Bolívar, Brisas del Colorado 1 y sectores aledaños.</p> <p>Vía Quito desde KIA hasta la entrada de la Unidad Educativa Kasama y Sectores Aledaños Urbanización Hermanos Valarezo, Planta de Agua, KFC, Los Almendros, Portal del Lago, El Doral, ciudadela Maya Moncayo, Batallón Montúfar, entrada vía Las Américas y vía Quito kilómetro 1 hasta el km 5 y sectores aledaños.</p> <p>Cooperativa Los Naranjos, Los Vergeles, Los Unificados, Escuela del Milenio Mi Inun Ya, Trabajadores Municipales, urbanización El Cóndor, Nuevo Camino, urbanización Senya, urbanización Oasis, universidad Uniandes, urbanización San Miguel y Plan de Vivienda Ramiro Gallo.</p> <p>Cooperativa Juan Eulogio Paz y Miño, 2 de Mayo, Plan de Vivienda Ucom 2, 24 de Septiembre, Las Acacias, Progreso de Vivienda 11 de Julio, Los Nogales, Los Álamos, Madrid, Reino Unido y hospital General Santo Domingo.</p> <p>Urbanización Tierra Amiga, cooperativa Víctor Manuel Bastidas, El Portón, Che Guevara, Libre Ecuador, Heriberto Maldonado, Jardines del Bombolí, conjunto habitacional San Marino, La Inmaculada, urbanización Palma Real y Gran Colombia.</p> <p>Vía Colorados del Búa, vía Velasco Ibarra, El Placer y Santa Rosa de Mulaute, vía La Concordia desde La Cuba Center hasta el km 13 y sectores aledaños.</p> <p>Fábrica de Vidrio</p>

***RECUERDA QUE DEBIDO A LA MEJORA DE LAS CONDICIONES HIDROLÓGICAS, LOS CORTES DE ENERGÍA PUEDEN REDUCIRSE DENTRO DEL PERIODO DE CORTE PROGRAMADO.**


CANTÓN	SECTORES
PEDERNALES	<p>Vía Cojimíes, vía Chamanga y parte de vía El Carmen y sectores aledaños, incluido centro poblado de Cojimíes. Calles aledañas a la avenida Vicente Ceballos desde el perfil costero hasta la vía Occidental Jama Pedernales, calle Consuelo Benavides, Manabí 5 de Octubre, vía a La Chorrera, poblado Coaque, 5 de Agosto, Santa Teresa, Tres Esquinas, Tropezón, Tabiaza y Cholote.</p> <p>Centro de Pedernales: calles aledañas a la calle López Castillo desde la avenida 3 de Noviembre hasta la calle Malecón y calles aledañas a la avenida Máximo Puertas desde la avenida Simón Bolívar hasta la calle Riobamba, calle Pisayambo y aledañas desde la calle Machángara hasta la calle Máximo Puertas.</p> <p>Malecón de Pedernales, perfil costanero desde la calle Plaza Acosta hasta la calle 77 (fin de la playa). Sistema de Bombeo de Agua Potable, Simón Palacios, Las Tecas, vía Occidental Jama - Pedernales, calle López Castillo, avenida García Moreno desde la avenida 3 de Noviembre hasta la salida avenida Chamanga, calle Ambato desde la avenida García Moreno hasta la calle Jaime Roldós.</p>
JAMA	<p>Vía Jama Pedernales desde el redondel hasta La Cabuya, incluido parroquia 10 de Agosto y sectores aledaños. Loma El Guayabo, vía Convento y sectores aledaños.</p> <p>Jama, Punta Ballena, Punta La Cereza, Punta Alcatraz, Cerro del Matal, Las Mulas, Campamento, El Matal y El Bejuco. Avenida Jama hasta el coliseo, calles: Viviano Reina, Fabian Alarcón, Omero Rojas y Antonio Chica hasta el colegio Jama.</p>
SAN ISIDRO	<p>Pebeta, Peruchos, Balzar 1, 2 y 3, parroquia Eloy Alfaro, Las Piedras, parroquia Convento, Gaspar y sectores aledaños.</p>

***RECUERDA QUE DEBIDO A LA MEJORA DE LAS CONDICIONES HIDROLÓGICAS, LOS CORTES DE ENERGÍA PUEDEN REDUCIRSE DENTRO DEL PERIODO DE CORTE PROGRAMADO.**

CANTÓN	SECTORES
FLAVIO ALFARO	<p>El Limón, La Pebeta, Palma Sola, 10 de Agosto, La Cantera, El Moral, Sesme, Cucuy, El Cerro Chamisa, La Esperanza, 10 de Agosto, La Yesca, Zapallito, Sesme 2, La Isla, Pavón, Piedra Azul, El Águila, El Jobo, Cerro Domingullo, Río Mariano Arriba, La Chonta, Muchique y Turriaga.</p> <p>Paso Lateral de Flavio Alfaro, vía Chone hasta La Crespa y sectores aledaños.</p> <p>Hospital Flavio Alfaro, ciudadela Zambrano, ciudadela Municipal, El Orito, Pozas Largas, Nuevo Bachillero, Los Charcos, Boca de Bachillero, Boca de Oro, Facundo, Aguas Coloradas, Loma Buenos Aires, San Roque y Roldan y Máscaras. Vía Chone desde el paso lateral de Flavio Alfaro hasta sector del puente de Pavón y sectores aledaños, incluido Sesme, Zapallito y vía Convento.</p>

***RECUERDA QUE DEBIDO A LA MEJORA DE LAS CONDICIONES HIDROLÓGICAS, LOS CORTES DE ENERGÍA PUEDEN REDUCIRSE DENTRO DEL PERIODO DE CORTE PROGRAMADO.**

CANTÓN	SECTORES
SANTO DOMINGO	Parroquia Luz de América, vía Quevedo desde el km 23 hasta el km 42 y sectores aledaños.
BUENA FE	Vía Quevedo desde Patricia Pilar hasta el km 60, incluido Los Ángeles, Paraíso La 14 y sectores aledaños. Parte de Patricia Pilar, parroquia Santa María del Toachi y sectores aledaños. Reybanpac



***RECUERDA QUE DEBIDO A LA MEJORA DE LAS CONDICIONES HIDROLÓGICAS, LOS CORTES DE ENERGÍA
PUEDEN REDUCIRSE DENTRO DEL PERIODO DE CORTE PROGRAMADO.**

18:00 a 21:00

CANTÓN	SECTORES
SANTO DOMINGO	Agropesa

