



UNIDAD DE NEGOCIO MANABÍ



**LUNES 4
AL VIERNES 8 NOVIEMBRE DE 2024**

***RECUERDA QUE DEBIDO A LA MEJORA DE LAS CONDICIONES HIDROLÓGICAS, LOS CORTES DE ENERGÍA PUEDEN REDUCIRSE DENTRO DEL PERIODO DE CORTE PROGRAMADO.**

CANTÓN	SECTORES
PORTOVIEJO	<p>Vía Manta- Portoviejo, ciudadela San Jorge, sector Industrial, parte de la calle Vicente Macías, Terminal Terrestre, calle Pedro Gual, Centro Comercial CC1, calle 9 de Octubre, Iglesia La Catedral, cevichería Laurita, avenida 15 de Abril, calle Miguel H. Alcívar, calle Sucre, centro de Portoviejo (zona regenerada) calle Medardo Cevallos, Consejo Nacional Electoral, parque El Mamey, Casa de La Cultura, Ciudadela Bellavista, Paseo Shopping, ciudadela Nueva California, ciudadela Los Tamarindos, ciudadela Los Olivos, bloques de la Policía, Los Jasminez, Los Bosques, Los Mangos, Los Pinos, Hospital del IESS, avenida Manabí, Urbanización Portonuevo, Concorde, avenida de El Ejército, ciudadela San Alejo, ciudadela Las Orquídeas, ciudadela Los Cerezos, calle América, Mercado Central # 1, avenida 5 De Junio, calle Alhajuela, ciudadela La Paz, calle Quito, Banco del Pacífico, Autopista Manabí Guillén (paso lateral), Museo Jaboncillo, urbanización Santa Gema, estadio Picoazá, cementerio Picoazá, ciudadela Fabián Palacios, colegio Teniente Hugo Ortíz, avenida Urbina, urbanización Jardines del Norte, Universidad Técnica de Manabí, ciudadela Universitaria, calle Che Guevara, ciudadela Briones, San Pablo, calle América (Parque de la Madre), alle Atanasio Santos, ciudadela San Cristóbal, avenida Reales Tamarindos, urbanización Los Álamos, Universidad Católica, avenida Pablo Zamora, Ciudadela 12 de Marzo, urbanización Alta Vista, Comando de la Policía Nacional, urbanización La Fuente, Colegio de Arquitectos, ciudadela San José, ciudadela Primero de Mayo, urbanización Terrazas del Valle, CIEMMA, ciudadela Municipal, vía a Crucita, urbanización Villa Nueva, ciudadela Los Rosales, El Tomate, parroquia Crucita.</p>
SUCRE	<p>Parroquia Charapotó, Pasadero, balnearios San Jacinto y San Clemente.</p>
ROCAFUERTE	<p>Vía a Portoviejo, sitio Cerrito, sitio Las Jaguas, sitio Frutillo, sitio Higuerón, sitio San Jacinto, sitio Cerecito, sitio Pueblito, sitio Buenos Aires, sector San Eloy de Rocafuerte, sector Pasadero de el cantón Sucre, vía a Tosagua, sector La Recta, sitio La Papaya, zona alta del cantón Rocafuerte, Tres Charcos, cabecera cantonal de Rocafuerte, vía a Portoviejo, parroquia Sosote, sitio Mejía.</p>

***RECUERDA QUE DEBIDO A LA MEJORA DE LAS CONDICIONES HIDROLÓGICAS, LOS CORTES DE ENERGÍA PUEDEN REDUCIRSE DENTRO DEL PERIODO DE CORTE PROGRAMADO.**

CANTÓN	SECTORES
SUCRE	Avenida 3 de Noviembre, Bahía Centro, centro de Bahía de Caráquez (norte), estadio Heraclides Marín, Iglesia La Merced, Malecón, Municipio de Sucre, parque Leonidas Plaza, parroquia Charapotó, Punta Bellaca y Universidad Técnica de Manabí.
TOSAGUA	Vía a la Estancilla, puente La Tinta, Unidad Educativa Darío Guevara y Universidad ESPAM.
JUNÍN	Todo el cantón.
BOLÍVAR	Todo el cantón.
PORTOVIEJO	Ciudadela Alborada, Instituto Paulo Emilio Macías, vía a Santa Ana, El Limón, El Naranjo, La Mocora, Jotapi, Parroquia Colón, ciudadela Nuevo Portoviejo, sector barrio Fátima, avenida Guayaquil, Cementerio General de Portoviejo, parroquia San Pablo, Mercado Mayorista, Los Ángeles de Colón, Maconta, Pachinche de la parroquia Colón y sitio El Pollo.
MANTA	Los Gavilanes, barrio Jesús de Nazaret, urbanización Ciudad del Sol, urbanización Villareal, urbanización Manta Beach, Lomas de Barbasquillo, zona hotelera, plaza La Cuadra, Manta Host, Wydham, ciudadela Universitaria, Umiña Tennis Club, zona hotelera, Piedra Larga, ciudadela Los Álamos, Manta Azul, coliseo Tohallí, San Mateo, Santa Marianita, Ciudad del Mar, Marina Blue, Ligüiqui, San Lorenzo, Las Piñas, zona rural de Manta, urbanización Sariland, San Juan de Manta, condominios Leonardo Da Vinci, Las Cumbres, ciudadela Los Geranios, urbanización Loma Dorada, barrio 15 de Septiembre, Villa María Colonial y barrio Santa Martha.
CHONE	Parroquia Canuto.

***RECUERDA QUE DEBIDO A LA MEJORA DE LAS CONDICIONES HIDROLÓGICAS, LOS CORTES DE ENERGÍA PUEDEN REDUCIRSE DENTRO DEL PERIODO DE CORTE PROGRAMADO.**

CANTÓN	SECTORES
MANTA	Barrio Elegolé, barrio Divino Niño, urbanización Milenium, ciudadela Los Almendros, parte de El Palmar, ciudadela Los Cactus, parte de La Pradera, ciudadela Costa Azul, urbanización Metrópolis, ciudadela Villamarina, redondel El Imperio, barrio La Florita, parte alta Los Esteros, barrio El Paraíso.
JARAMIJÓ	Vía a Colisa, sitio La Sequita, Pepa de Huso, sitio La Victoria, vía a Rocafuerte (Estación de Bombeo), sitio El Salado, y cabecera cantonal.
PORTOVIEJO	Ciudadela El Florón, Estación de Bombeo Loma Blanca, calle Vicente Macías, Maternidad LEA, calle Medardo Cevallos, colegio Uruguay, calle 12 de Octubre, parroquia Picoazá, Autopista Manabí Guillén (paso lateral), Hospital SOLCA, urbanización Ceibos del Norte, ECUAQUÍMICA, La Fortaleza, ciudadela Los Eléctricos, calle 5 de Junio, urbanización Capitán Santana, avenida Reales Tamarindos, urbanización Los Judiciales, Contraloría, parroquia Abdón Calderón, parroquia Chirijos, parroquia Alhajueta, parroquia San Plácido, parroquia Pueblo Nuevo, sitio La Encantada, vía a Junín, sector El Rodeo y vía a Portoviejo, Parroquia Río Chico, sector El Rodeo, sector San Gabriel, sector Playa Prieta, vía Manta-Portoviejo hasta el paso lateral Manabí Guillén, sector Industrial, Andoni, Supán, Mavesa.
OLMEDO	Todo el cantón.
24 DE MAYO	Parroquias Noboa y Bellavista, sitios La Mocora y Los Palmares.
TOSAGUA	Vía Tosagua-La Estancilla, sitios: La Madera, Las Guaijas y El Naranjo.
MONTECRISTI	Estación de Bombeo EAPAM-a Pila, Cerro Guayabal, parroquia La Pila y estación de peaje.
JUNÍN	Sitio Montañita.

***RECUERDA QUE DEBIDO A LA MEJORA DE LAS CONDICIONES HIDROLÓGICAS, LOS CORTES DE ENERGÍA
PUEDEN REDUCIRSE DENTRO DEL PERIODO DE CORTE PROGRAMADO.**


CANTÓN	SECTORES
SANTA ANA	Todo el cantón.
24 DE MAYO	Sector Barranco Colorado, El Tropezón, Miraflores, cabecera cantonal.
MONTECRISTI	Aníbal San Andrés, Cementerio, Los Bajos, Río Caña, ex Asamblea, centro de Montecristi - El Chorrillo, Base Naval de Jaramijó, Colorado, Circunvalación tramo 3 hasta el redondel El Imperio, ciudadela Arboleda, Tierra Dorada, El Prado, Estación de Bombeo sector La Tejedora, Oro Mar Televisión, Parroquia Leonidas Proaño, Las Jacuatas, Monterrey, Indumaster, Estación de Bombeo EAPAM, Cosace, Cerro La Chispa, Hyundai, Ciudad Jardín, ciudadela Los Artesanos, Bello Horizonte, barrio Santa Ana.
JARAMIJÓ	Base Naval.
MANTA	Avenida 16, avenida Flavio Reyes, cementerio, barrio Umiña, barrio Perpetuo Socorro, barrio El Murciélagos, parte baja La Dolorosa, avenida 18, calle 16, barrio Córdova, zona bancaria, Puerto de Manta, Yatch Club, Plaza Cívica, hotel Oro Verde, avenida 108, barrio Miraflores, parroquia Tarqui (zona regenerada), Malecón de Tarqui, redondel de Playita Mía, mercado Los Esteros, barrio Buenos Aires, barrio La Victoria, barrio Lazareto, Los Esteros, barrio Jocay J 4, avenida 113, Cuerpo de Bomberos de Tarqui, conjunto residencial URSA, barrio Cristo Rey, clínica San Gregorio, vía al Aeropuerto, barrio Pacífico, ciudadela El Palmar (sector Iglesia), barrios: Altagracia, Altamira y 15 de Septiembre, calle 12, ciudadela Los Eléctricos, barrio Abdón Calderón, barrio La Época, urbanización Manta 2000, redondel del Cuerpo de Bomberos, ciudadela Barbasquillo, UPC Barbasquillo, Universidad Laica Eloy Alfaro de Manabí, barrio Jocay, barrio 5 de Agosto, Industrias Ales, calle 110, barrio San José, barrio La Ensenadita, Inepaca, La Bahía, GAD Manta, EAPAM, calle 13 y zona bancaria, barrio Bellavista 1, barrio 4 de Noviembre, avenida 26, barrio Santa Fe, ciudadela Naval, parte alta de La Dolorosa, colegio Técnico, barrio Santa Mónica, barrio Los Algarrobos, Las Acacias, vía a Circunvalación sector gasolinera Caballo de Troya, barrio Buenavista, edificio CNEL.

***RECUERDA QUE DEBIDO A LA MEJORA DE LAS CONDICIONES HIDROLÓGICAS, LOS CORTES DE ENERGÍA PUEDEN REDUCIRSE DENTRO DEL PERIODO DE CORTE PROGRAMADO.**

CANTÓN	SECTORES
PAJÁN	Todo el cantón, excepto la parroquia Lascano.
JIPIJAPA	Parroquia Pedro Pablo Gómez, sitio El Páramo, Las Piñas de Julcuy, sitios: Flor del Salto, El Mico y El Beldaco, antenas del Cerro El Corozo, parroquia Puerto Cayo y Cantagallo.
CHONE	Paso lateral Chone, parroquia Ricaurte, sitio Río Grande, parroquia Santa Rita, sitio San Pablo, sitio Copetón, sitio Culebra, sitio San Andrés, Tablada de Sánchez, sitio El Ceibo, San Pedro de Oro, ciudadela Las Marías, El Recreo, ciudadela Aray, ciudadela Vargas Pazzos, Parroquia San Antonio, parroquia Boyacá, ciudadela 30 de Marzo, sitio Barquero, vía Chone-Bachillero, sitio La Sabana, Barquero, Hospital del IESS, cabecera cantonal de Chone, ciudadela Eloy Alfaro, barrio San Felipe, avenida Carlos Alberto Aray, ciudadela Camilo Giler, ciudadela Santa Fe 2000, sitio Platanales, sitio Bejuco, sitio Camareta, sitio H, sitio El Guineo, Municipio de Chone, parque Central, sitio Los Naranjos, barrio Santa Martha, calle 7 de Agosto, calle Colón, calle Pichincha, Agencia de CNEL EP, sitio Puerto Arturo, El Vergel, La Bellavista, Dos Bocas, planta de Agua Potable, Eddy Maria, sitio Potrerillo, sitio Kennedy, San Lorenzo, Colorado.
TOSAGUA	Puerto Las Flores, sitio San Roque Abajo, calle 24 de Mayo, Mercado Municipal, entrada a La Estancilla, sitio Cristo Negro, cabecera cantonal de Tosagua, parroquia Bachillero, vía a Portoviejo, vía a Bahía, kilómetro 20, sitio El Mutre, La Atravesada, La Florida y Matapalo Afuera.
PUERTO LÓPEZ	Todo el cantón.
SANTA ANA	Parroquia Lodana, sitio Sasay, Quinta Maribel, avenida Luis Alberto Giler y picantería El Tiburón.
PORTOVIEJO	Sitios: El Cady, Estancia Vieja, Mapasingue e INIAP.

***RECUERDA QUE DEBIDO A LA MEJORA DE LAS CONDICIONES HIDROLÓGICAS, LOS CORTES DE ENERGÍA
PUEDEN REDUCIRSE DENTRO DEL PERIODO DE CORTE PROGRAMADO.**

CANTÓN	SECTORES
SAN VICENTE	Todo el cantón.
MONTECRISTI	Sitio Manantiales.



***RECUERDA QUE DEBIDO A LA MEJORA DE LAS CONDICIONES HIDROLÓGICAS, LOS CORTES DE ENERGÍA PUEDEN REDUCIRSE DENTRO DEL PERIODO DE CORTE PROGRAMADO.**

CANTÓN	SECTORES
MANTA	Hospital IESS, Interbarrial, ciudadela Montalván, Almesa, La Pradera, entrada al SECAP, barrio Hugo Mayo, barrio Nueva Esperanza, colegio Paquisha, Calle 304, entrada a Datsun, Villas del Seguro, urbanización Puerto Sol, Paseo Shopping, barrio Centenario, barrio Las Brisas, barrio San Agustín, Barrio El Porvenir, ciudadela 20 de Mayo, colegio Tarqui, barrio San Pedro (calle 307), Gran Akí, SOLCA, ciudadela Marbella, ciudadela Las Orquídeas, Villas de Circunvalación, barrio La Revancha, barrio Urbirrios, Registro Civil, ciudadela Sí Vivienda, ciudadela Cielito Lindo, Ceibo Renacer, Ciudad Azteca, Barrio San Pedro, barrio Santa Clara, parroquia Eloy Alfaro (Cuba, Chaparrales, ciudadela 15 de Abril, La Aurora, Horacio Hidrovo, ciudadela La Lorena).



***RECUERDA QUE DEBIDO A LA MEJORA DE LAS CONDICIONES HIDROLÓGICAS, LOS CORTES DE ENERGÍA
PUEDEN REDUCIRSE DENTRO DEL PERIODO DE CORTE PROGRAMADO.**

12:00 a 16:00

CANTÓN	SECTORES
MANTA	Eurofish y Conservas Isabel.
JARAMIJÓ	Empresa FADESA y parque del Atún.
PORTOVIEJO	Sector Industrial, Andoni, Supán, Mavesa.



***RECUERDA QUE DEBIDO A LA MEJORA DE LAS CONDICIONES HIDROLÓGICAS, LOS CORTES DE ENERGÍA
PUEDEN REDUCIRSE DENTRO DEL PERIODO DE CORTE PROGRAMADO.**

20:00 a 00:00

CANTÓN	SECTORES
JUNÍN	Empresa Avipechichal.
MANTA	Centro Comercial Mall del Pacífico.
MONTECRISTI	Urbanización Montecristi Golf Club.

12:00 a 16:00

CANTÓN	SECTORES
MONTECRISTI	La Fabril, Moderna de Alimentos y el Café.



SÁBADO
9 DE NOVIEMBRE 2024

***RECUERDA QUE DEBIDO A LA MEJORA DE LAS CONDICIONES HIDROLÓGICAS, LOS CORTES DE ENERGÍA PUEDEN REDUCIRSE DENTRO DEL PERIODO DE CORTE PROGRAMADO.**

CANTÓN	SECTORES
PORTOVIEJO	<p>Vía Manta- Portoviejo, ciudadela San Jorge, sector Industrial, parte de la calle Vicente Macías, Terminal Terrestre, calle Pedro Gual, Centro Comercial CC1, calle 9 de Octubre, Iglesia La Catedral, cevichería Laurita, avenida 15 de Abril, calle Miguel H. Alcívar, calle Sucre, centro de Portoviejo (zona regenerada) calle Medardo Cevallos, Consejo Nacional Electoral, parque El Mamey, Casa de La Cultura, ciudadela Bellavista, Paseo Shopping, ciudadela Nueva California, ciudadela Los Tamarindos, ciudadela Los Olivos, bloques de la Policía, Los Jasminez, Los Bosques, Los Mangos, Los Pinos, Hospital del IESS, avenida Manabí, Urbanización Portonuevo, Concorde, avenida de El Ejército, ciudadela San Alejo, ciudadela Las Orquídeas, ciudadela Los Cerezos, calle América, Mercado Central # 1, avenida 5 De Junio, calle Alhajuela, ciudadela La Paz, calle Quito, Banco del Pacífico, Autopista Manabí Guillén (paso lateral), Museo Jaboncillo, urbanización Santa Gema, estadio Picoazá, cementerio Picoazá, ciudadela Fabián Palacios, colegio Teniente Hugo Ortiz, avenida Urbina, urbanización Jardines del Norte, Universidad Técnica de Manabí, ciudadela Universitaria, calle Che Guevara, ciudadela Briones, San Pablo, calle América (Parque de la Madre), calle Atanasio Santos, ciudadela San Cristóbal, avenida Reales Tamarindos, urbanización Los Álamos, Universidad Católica, avenida Pablo Zamora, Ciudadela 12 de Marzo, urbanización Alta Vista, Comando de la Policía Nacional, urbanización La Fuente, Colegio de Arquitectos, Ciudadela San José, ciudadela Primero de Mayo, urbanización Terrazas del Valle, CIEMMA, ciudadela Municipal, vía a Crucita, urbanización Villa Nueva, ciudadela Los Rosales, El Tomate, parroquia Crucita.</p>
SUCRE	<p>Parroquia Charapotó, balnearios San Jacinto y San Clemente, sector Pasadero.</p>
ROCAFUERTE	<p>Vía a Portoviejo, sitio Cerrito, sitio Las Jaguas, sitio Frutillo, sitio Higuierón, sitio San Jacinto, sitio Cerecito, sitio Pueblito, sitio Buenos Aires, sector San Eloy de Rocafuerte, vía a Tosagua, sector La Recta, sitio La Papaya, zona alta del cantón Rocafuerte, Tres Charcos, cabecera cantón, vía a Portoviejo, parroquia Sosote, sitio Mejía.</p>

***RECUERDA QUE DEBIDO A LA MEJORA DE LAS CONDICIONES HIDROLÓGICAS, LOS CORTES DE ENERGÍA PUEDEN REDUCIRSE DENTRO DEL PERIODO DE CORTE PROGRAMADO.**

CANTÓN	SECTORES
SUCRE	Centro de Bahía de Caráquez (norte), Malecón, Municipio de Sucre, Punta Bellaca, estadio Heraclides Marín, parque Leonidas Plaza, Bahía Centro, Iglesia La Merced, avenida 3 de Noviembre y Universidad Técnica de Manabí (Sucre).
TOSAGUA	Vía a la Estancilla, Puente La Tinta, Unidad Educativa Darío Guevara y Universidad ESPAM.
JUNÍN	Todo el cantón.
BOLÍVAR	Parroquia Calceta del cantón Bolívar, parroquia Quiroga, represa La Esperanza, parroquia Membrillo, desvío a Pichincha, vía a Calceta-Canuto, Terminal Terrestre y Hospital Aníbal González Álava.
CHONE	Parroquia Canuto.
PORTOVIEJO	Ciudadela Alborada, Instituto Paulo Emilio Macías, vía a Santa Ana, El Limón, El Naranja, La Mocora, Jotapi, parroquia Colón, ciudadela Nuevo Portoviejo, sector barrio Fátima, avenida Guayaquil, Cementerio General de Portoviejo, parroquia San Pablo, Mercado Mayorista, Los Ángeles de Colón, Maconta, Pachincha de la parroquia Colón y sitio El Pollo.
MANTA	Los Gavilanes, barrio Jesús de Nazaret, urbanizaciones: Ciudad del Sol, Villareal, Manta Beach y Lomas de Barbasquillo; zona hotelera, plaza La Cuadra, Manta Host, Wydham, ciudadela Universitaria, Umiña Tennis Club, zona hotelera, Piedra Larga, ciudadela Los Álamos, Manta Azul, coliseo Tohallí, San Mateo, Santa Marianita, Ciudad del Mar, Marina Blue, Ligüiqui, San Lorenzo, Las Piñas, zona rural de Manta, urbanización Sariland, San Juan de Manta, condominios Leonardo Da Vinci, Las Cumbres, ciudadela Los Geranios, urbanización Loma Dorada, barrio 15 de Septiembre, Villa María Colonial y barrio Santa Martha.

***RECUERDA QUE DEBIDO A LA MEJORA DE LAS CONDICIONES HIDROLÓGICAS, LOS CORTES DE ENERGÍA PUEDEN REDUCIRSE DENTRO DEL PERIODO DE CORTE PROGRAMADO.**

CANTÓN	SECTORES
MANTA	Barrio Elegolé, barrio Divino Niño, urbanización Milenium, ciudadela Los Almendros, parte de El Palmar, ciudadela Los Cactus, parte de La Pradera, ciudadela Costa Azul, urbanización Metrópolis, ciudadela Villamarina, redondel El Imperio, barrio La Florita, parte alta Los Esteros, barrio El Paraíso.
JARAMIJÓ	Vía a Colisa, sitio La Sequita, Pepa de Huso, sitio La Victoria, vía a Rocafuerte (Estación de Bombeo), sitio El Salado, y cabecera cantonal.
PORTOVIEJO	Ciudadela El Florón, Estación de Bombeo Loma Blanca, calle Vicente Macías, Maternidad LEA, calle Medardo Cevallos, colegio Uruguay, calle 12 de Octubre, parroquia Picoazá, Autopista Manabí Guillén (paso lateral), Hospital SOLCA, urbanización Ceibos del Norte, ECUAQUÍMICA, La Fortaleza, ciudadela Los Eléctricos, calle 5 de Junio, urbanización Capitán Santana, avenida Reales Tamarindos, urbanización Los Judiciales, Contraloría, parroquia Abdón Calderón, parroquia Chirijos, parroquia Alhajuela, parroquia San Plácido, parroquia Pueblo Nuevo, sitio La Encantada, vía a Junín, sector El Rodeo y vía a Portoviejo, Parroquia Río Chico, sector El Rodeo, sector San Gabriel, sector Playa Prieta, Vía Manta-Portoviejo hasta el paso lateral Manabí Guillén.
OLMEDO	Todo el cantón.
24 DE MAYO	Parroquias Noboa y Bellavista, sitios La Mocora y Los Palmares.
TOSAGUA	Vía Tosagua-La Estancilla, sitios: La Madera, Las Guaijas y El Naranja.
PAJÁN	Parroquia Lascano.
JUNÍN	Sitio Montañita.
MONTECRISTI	Estación de Bombeo EAPAM-La Pila, Cerro Guayabal, parroquia La Pila y estación de peaje.

***RECUERDA QUE DEBIDO A LA MEJORA DE LAS CONDICIONES HIDROLÓGICAS, LOS CORTES DE ENERGÍA PUEDEN REDUCIRSE DENTRO DEL PERIODO DE CORTE PROGRAMADO.**

CANTÓN	SECTORES
SANTA ANA	Vía a Lodana, sector San Jacinto, Estación de Bombeo Las Balsas, Estación de Bombeo Caza Lagarto, vía a Olmedo, sitio Visquije, sitio El Mate, Taina, Chamucame y cabecera cantonal.
24 DE MAYO	Sector Barranco Colorado, El Tropezón, Miraflores, cabecera cantonal.
MONTECRISTI	Aníbal San Andrés, Cementerio, Los Bajos, Río Caña, ex Asamblea, centro de Montecristi, El Chorrillo.
JARAMIJÓ	Base Naval.
MANTA	Avenida 16, avenida Flavio Reyes, cementerio, barrio Umiña, barrio Perpetuo Socorro, barrio El Murciélago, parte baja La Dolorosa, avenida 18, calle 16, barrio Córdova, zona bancaria, Puerto de Manta, Yatch Club, Plaza Cívica, hotel Oro Verde, avenida 108, barrio Miraflores, parroquia Tarqui (zona regenerada), Malecón de Tarqui, redondel de Playita Mía, mercado Los Esteros, barrio Buenos Aires, barrio La Victoria, barrio Lazareto, Los Esteros, barrio Jocay J 4, avenida 113, Cuerpo de Bomberos de Tarqui, conjunto residencial URSA, barrio Cristo Rey, clínica San Gregorio, vía al Aeropuerto, barrio Pacífico, ciudadela El Palmar (sector Iglesia), barrios: Altagracia, Altamira, barrio Jocay, barrio 5 de Agosto, Industrias Ales, calle 110, barrio San José, barrio La Ensenadita, Inepaca, La Bahía, GAD Manta, EAPAM, calle 13 y zona bancaria, Barrio Bellavista 1, barrio 4 de Noviembre, avenida 26, barrio Santa Fe, ciudadela Naval, parte alta de La Dolorosa, colegio Técnico, barrio Santa Mónica, barrio Los Algarrobos, Las Acacias, vía a Circunvalación sector gasolinera Caballo de Troya, barrio Buenavista, Edificio CNEL.

***RECUERDA QUE DEBIDO A LA MEJORA DE LAS CONDICIONES HIDROLÓGICAS, LOS CORTES DE ENERGÍA PUEDEN REDUCIRSE DENTRO DEL PERIODO DE CORTE PROGRAMADO.**

CANTÓN	SECTORES
PAJÁN	Todo el cantón, excepto la parroquia Lascano.
JIPIJAPA	Parroquia Pedro Pablo Gómez, sitio El Páramo, Las Piñas de Julcuy, sitios: Flor del Salto, El Mico y El Beldaco, antenas del Cerro El Corozo, parroquia Puerto Cayo y Cantagallo.
CHONE	Paso lateral Chone, parroquia Ricaurte, sitio Río Grande, parroquia Santa Rita, sitio San Pablo, sitio Copetón, sitio Culebra, sitio San Andrés, Tablada de Sánchez, sitio El Ceibo, San Pedro de Oro, ciudadela Las Marías, El Recreo, ciudadela Aray, ciudadela Vargas Pazzos, Parroquia San Antonio, parroquia Boyacá, ciudadela 30 de Marzo, sitio Barquero, vía Chone-Bachillero, sitio La Sabana, Barquero, Hospital del IESS, cabecera cantonal de Chone, ciudadela Eloy Alfaro, barrio San Felipe, avenida Carlos Alberto Aray, ciudadela Camilo Giler, ciudadela Santa Fe 2000, sitio Platanales, sitio Bejuco, sitio Camareta, sitio H, sitio El Guineo, Municipio de Chone, parque Central, sitio Los Naranjos, barrio Santa Martha, calle 7 de Agosto, calle Colón, calle Pichincha, Agencia de CNEL EP, sitio Puerto Arturo, El Vergel, La Bellavista, Dos Bocas, planta de Agua Potable, Eddy Maria, sitio Potrerillo, sitio Kennedy, San Lorenzo, Colorado.
TOSAGUA	Puerto Las Flores, sitio San Roque Abajo, calle 24 de Mayo, Mercado Municipal, entrada a La Estancilla, sitio Cristo Negro, cabecera cantonal de Tosagua, parroquia Bachillero, vía a Portoviejo, vía a Bahía, kilómetro 20, sitio El Mutre, La Atravesada, La Florida y Matapalo Afuera.
PUERTO LÓPEZ	Todo el cantón.
SANTA ANA	Parroquia Lodana, sitio Sasay, Quinta Maribel, avenida Luis Alberto Giler y picantería El Tiburón.
PORTOVIEJO	Sitios: El Cady, Estancia Vieja, Mapasingue e INIAP.
SAN VICENTE	Todo el cantón.

***RECUERDA QUE DEBIDO A LA MEJORA DE LAS CONDICIONES HIDROLÓGICAS, LOS CORTES DE ENERGÍA PUEDEN REDUCIRSE DENTRO DEL PERIODO DE CORTE PROGRAMADO.**

CANTÓN	SECTORES
MONTECRISTI	Colorado, Circunvalación tramo 3 hasta el redondel El Imperio, ciudadela Arboleda, Tierra Dorada, El Prado, Estación de Bombeo sector La Tejedora, Oro Mar Televisión, Parroquia Leonidas Proaño, Las Jacuatas, Monterrey, Indumaster, Estación de Bombeo EAPAM, Cosace, Cerro La Chispa, Hyundai, Ciudad Jardín, ciudadela Los Artesanos, Bello Horizonte, barrio Santa Ana, sitio Manantiales.



***RECUERDA QUE DEBIDO A LA MEJORA DE LAS CONDICIONES HIDROLÓGICAS, LOS CORTES DE ENERGÍA PUEDEN REDUCIRSE DENTRO DEL PERIODO DE CORTE PROGRAMADO.**


CANTÓN	SECTORES
MANTA	Hospital IESS, Interbarrial, ciudadela Montalván, Almesa, La Pradera, entrada al SECAP, barrio Hugo Mayo, barrio Nueva Esperanza, colegio Paquisha, Calle 304, entrada a Datsun, Villas del Seguro, urbanización Puerto Sol, Paseo Shopping, barrio Centenario, barrio Las Brisas, barrio San Agustín, Barrio El Porvenir, ciudadela 20 de Mayo, colegio Tarqui, barrio San Pedro (calle 307), Gran Akí, SOLCA, ciudadela Marbella, ciudadela Las Orquídeas, Villas de Circunvalación, barrio La Revancha, barrio Urbirrios, Registro Civil, ciudadela Sí Vivienda, ciudadela Cielito Lindo, Ceibo Renacer, Ciudad Azteca, Barrio San Pedro, barrio Santa Clara, parroquia Eloy Alfaro (Cuba, Chaparrales, ciudadela 15 de Abril, La Aurora, Horacio Hidrovo, ciudadela La Lorena).



***RECUERDA QUE DEBIDO A LA MEJORA DE LAS CONDICIONES HIDROLÓGICAS, LOS CORTES DE ENERGÍA
PUEDEN REDUCIRSE DENTRO DEL PERIODO DE CORTE PROGRAMADO.**

20:00 a 00:00

CANTÓN	SECTORES
MANTA	Eurofish y Conservas Isabel.
JARAMIJÓ	Empresa FADESA y parque del Atún.
PORTOVIEJO	Sector Industrial, Andoni, Supán, Mavesa.



***RECUERDA QUE DEBIDO A LA MEJORA DE LAS CONDICIONES HIDROLÓGICAS, LOS CORTES DE ENERGÍA
PUEDEN REDUCIRSE DENTRO DEL PERIODO DE CORTE PROGRAMADO.**

19:00 a 23:00

CANTÓN	SECTORES
JUNÍN	Empresa Avipechichal.
MANTA	Centro Comercial Mall del Pacífico.
MONTECRISTI	Urbanización Montecristi Golf Club.

08:00 a 12:00

CANTÓN	SECTORES
MONTECRISTI	La Fabril, Moderna de Alimentos y El Café.



DOMINGO

10 DE NOVIEMBRE DE 2024

UNIDAD DE NEGOCIO MANABÍ

***RECUERDA QUE DEBIDO A LA MEJORA DE LAS CONDICIONES HIDROLÓGICAS, LOS CORTES DE ENERGÍA PUEDEN REDUCIRSE DENTRO DEL PERIODO DE CORTE PROGRAMADO.**

CANTÓN	SECTORES
PORTOVIEJO	Vía Manta- Portoviejo, ciudadela San Jorge, sector Industrial, parte de la calle Vicente Macías, Terminal Terrestre, calle Pedro Gual, Centro Comercial CC1, calle 9 de Octubre, Iglesia La Catedral, cevichería Laurita, avenida 15 de Abril, calle Miguel H. Alcívar, calle Sucre, centro de Portoviejo (zona regenerada) calle Medardo Cevallos, Consejo Nacional Electoral, parque El Mamey, Casa de La Cultura, ciudadela Bellavista, Paseo Shopping, ciudadela Nueva California, ciudadela Los Tamarindos, ciudadela Los Olivos, bloques de la Policía, Los Jazmines, avenida de El Ejército, ciudadela San Alejo, ciudadela Las Orquídeas, ciudadela Los Cerezos, calle América, Mercado Central # 1, avenida 5 De Junio, calle Alhajuela, ciudadela La Paz, calle Quito, Banco del Pacífico, Autopista Manabí Guillén (paso lateral), Museo Jaboncillo, urbanización Santa Gema, estadio Picoazá, cementerio Picoazá, ciudadela Fabián Palacios, colegio Teniente Hugo Ortiz, avenida Urbina, urbanización Jardines del Norte, Universidad Técnica de Manabí, ciudadela Universitaria, calle Che Guevara, ciudadela Briones, San Pablo, calle América (Parque de la Madre), calle Atanasio Santos, ciudadela San Cristóbal, avenida Reales Tamarindos, urbanización Los Álamos, Universidad Católica, avenida Pablo Zamora.
SUCRE	Sector Pasadero.
ROCAFUERTE	Sector San Eloy, vía a Tosagua, sector La Recta, sitio La Papaya, zona alta del cantón Rocafuerte, Tres Charcos cabecera cantonal, vía a Portoviejo, parroquia Sosote, sitio Mejía.

***RECUERDA QUE DEBIDO A LA MEJORA DE LAS CONDICIONES HIDROLÓGICAS, LOS CORTES DE ENERGÍA PUEDEN REDUCIRSE DENTRO DEL PERIODO DE CORTE PROGRAMADO.**

CANTÓN	SECTORES
SUCRE	Centro de Bahía de Caráquez (norte), Malecón, Municipio de Sucre, Punta Bellaca, estadio Heraclides Marín, parque Leonidas Plaza, Bahía Centro, Iglesia La Merced, avenida 3 de Noviembre y Universidad Técnica de Manabí (Sucre).
TOSAGUA	Vía a la Estancilla, Puente La Tinta, Unidad Educativa Darío Guevara y Universidad ESPAM.
JUNÍN	Todo el cantón.
BOLÍVAR	Parroquia Quiroga, represa La Esperanza, parroquia Membrillo, desvío a Pichincha, vía a Calceta-Canuto, Terminal Terrestre y Hospital Aníbal González Álava.
CHONE	Parroquia Canuto.
PORTOVIEJO	Ciudadela Alborada, Instituto Paulo Emilio Macías, vía a Santa Ana, El Limón, El Naranjo, La Mocora, Jotapi, parroquia Colón, ciudadela Nuevo Portoviejo, sector barrio Fátima, avenida Guayaquil, Cementerio General de Portoviejo, parroquia San Pablo, Mercado Mayorista, Los Ángeles de Colón, Maconta, Pachincha de la parroquia Colón y sitio El Pollo.
MANTA	Los Gavilanes, barrio Jesús de Nazaret, urbanizaciones: Ciudad del Sol, Villareal, Manta Beach y Lomas de Barbasquillo; zona hotelera, plaza La Cuadra, Manta Host, Wydham, ciudadela Universitaria, Umiña Tennis Club, zona hotelera, Piedra Larga, ciudadela Los Álamos, Manta Azul, coliseo Tohallí, San Mateo, Santa Marianita, Ciudad del Mar, Marina Blue, Ligüiqui, San Lorenzo, Las Piñas, zona rural de Manta, urbanización Sariland, San Juan de Manta, condominios Leonardo Da Vinci, Las Cumbres, ciudadela Los Geranios, urbanización Loma Dorada, barrio 15 de Septiembre, Villa María Colonial y barrio Santa Martha.

***RECUERDA QUE DEBIDO A LA MEJORA DE LAS CONDICIONES HIDROLÓGICAS, LOS CORTES DE ENERGÍA PUEDEN REDUCIRSE DENTRO DEL PERIODO DE CORTE PROGRAMADO.**


CANTÓN	SECTORES
MANTA	Barrio Elegolé, barrio Divino Niño, urbanización Milenium, ciudadela Los Almendros, parte de El Palmar, ciudadela Los Cactus, parte de La Pradera, ciudadela Costa Azul, urbanización Metrópolis, ciudadela Villamarina, redondel El Imperio.
JARAMIJÓ	Vía a Colisa, sitio La Sequita, Pepa de Huso, sitio La Victoria, vía a Rocafuerte (Estación de Bombeo), sitio El Salado, y cabecera cantonal.
PORTOVIEJO	Ciudadela El Florón, Estación de Bombeo Loma Blanca, calle Vicente Macías, Maternidad LEA, calle Medardo Cevallos, colegio Uruguay, calle 12 de Octubre, parroquia Picoazá, Autopista Manabí Guillén (paso lateral), Hospital SOLCA, urbanización Ceibos del Norte, ECUAQUÍMICA, La Fortaleza, ciudadela Los Eléctricos, calle 5 de Junio, urbanización Capitán Santana, avenida Reales Tamarindos, urbanización Los Judiciales, Contraloría, parroquia Abdón Calderón, parroquia Chirijos, parroquia Alhajuela, parroquia San Plácido, parroquia Pueblo Nuevo, sitio La Encantada, vía a Junín, sector El Rodeo y vía a Portoviejo, Vía Manta-Portoviejo hasta el paso lateral Manabí Guillén.
OLMEDO	Todo el cantón.
24 DE MAYO	Parroquias Noboa y Bellavista, sitios La Mocora y Los Palmares.
TOSAGUA	Vía Tosagua-La Estancilla, sitios: La Madera, Las Guaijas y El Naranja.
PAJÁN	Parroquia Lascano.
JUNÍN	Sitio Montañita.
MONTECRISTI	Estación de Bombeo EAPAM-La Pila, Cerro Guayabal, parroquia La Pila y estación de peaje.

***RECUERDA QUE DEBIDO A LA MEJORA DE LAS CONDICIONES HIDROLÓGICAS, LOS CORTES DE ENERGÍA PUEDEN REDUCIRSE DENTRO DEL PERIODO DE CORTE PROGRAMADO.**

CANTÓN	SECTORES
SANTA ANA	Vía a Lodana, sector San Jacinto, Estación de Bombeo Caza Lagarto, vía a Olmedo, sitio Visquije, sitio El Mate, Taina, Chamucame y cabecera cantonal.
24 DE MAYO	Sector Barranco Colorado, El Tropezón, Miraflores, cabecera cantonal.
MANTA	Parte baja La Dolorosa, avenida 18, calle 16, barrio Córdova, zona bancaria, Puerto de Manta, Yatch Club, Plaza Cívica, hotel Oro Verde, barrio Jocay J 4, avenida 113, Cuerpo de Bomberos de Tarqui, conjunto residencial URSA, barrio Cristo Rey, clínica San Gregorio, vía al Aeropuerto, barrio Pacífico, ciudadela El Palmar (sector Iglesia), barrio Altagracia, barrio Altamira, avenida 16, avenida Flavio Reyes, cementerio, barrio Umiña, barrio Perpetuo Socorro, barrio El Murciélago, barrio Bellavista 1, barrio 4 de Noviembre, avenida 26, barrio Santa Fe, ciudadela Naval, parte alta de La Dolorosa, colegio Técnico, barrio Santa Mónica, barrio Los Algarrobos, Las Acacias, vía a Circunvalación sector gasolinera Caballo de Troya, barrio Buenavista, barrio Jocay, barrio 5 de Agosto, Industrias Ales, calle 110, barrio San José, barrio La Ensenadita, edificio de CNEL EP, Inepaca, La Bahía, GAD Manta, EAPAM, calle 13, zona bancaria.

***RECUERDA QUE DEBIDO A LA MEJORA DE LAS CONDICIONES HIDROLÓGICAS, LOS CORTES DE ENERGÍA PUEDEN REDUCIRSE DENTRO DEL PERIODO DE CORTE PROGRAMADO.**

CANTÓN	SECTORES
MANTA	Calle 304, entrada a Datsun, Villas del Seguro, urbanización Puerto Sol, Paseo Shopping, barrio Centenario, barrio Las Brisas, barrio San Agustín, Barrio El Porvenir, ciudadela 20 de Mayo, colegio Tarqui, barrio San Pedro (calle 307), Gran Akí, SOLCA, ciudadela Marbella, ciudadela Las Orquídeas, Villas de Circunvalación, barrio La Revancha, barrio Urbirrios, Registro Civil, ciudadela Sí Vivienda, ciudadela Cielito Lindo, Ceibo Renacer, Ciudad Azteca, Barrio San Pedro, barrio Santa Clara, parroquia Eloy Alfaro (Cuba, Chaparrales, ciudadela 15 de Abril, La Aurora, Horacio Hidrovo, ciudadela La Lorena).



***RECUERDA QUE DEBIDO A LA MEJORA DE LAS CONDICIONES HIDROLÓGICAS, LOS CORTES DE ENERGÍA
PUEDEN REDUCIRSE DENTRO DEL PERIODO DE CORTE PROGRAMADO.**

12:00 a 16:00

CANTÓN	SECTORES
JUNÍN	Empresa Avipechichal.
MANTA	Centro Comercial Mall del Pacífico.
MONTECRISTI	Urbanización Montecristi Golf Club.

20:00 a 00:00

CANTÓN	SECTORES
MONTECRISTI	La Fabril, Moderna de Alimentos y El Café.

***RECUERDA QUE DEBIDO A LA MEJORA DE LAS CONDICIONES HIDROLÓGICAS, LOS CORTES DE ENERGÍA
PUEDEN REDUCIRSE DENTRO DEL PERIODO DE CORTE PROGRAMADO.**

20:00 a 00:00

CANTÓN	SECTORES
MANTA	Eurofish
JARAMIJÓ	Empresa FADESA.

