



# UNIDAD DE NEGOCIO GUAYAQUIL



EL NUEVO  
**ECUADOR** III

Corporación Nacional  
de Electricidad - CNEL EP



**Lunes 28 de octubre al Viernes 01 de  
noviembre del 2024**

**\*RECUERDA QUE DEBIDO A LA MEJORA DE LAS CONDICIONES HIDROLÓGICAS, LOS CORTES DE ENERGÍA  
PUEDEN REDUCIRSE DENTRO DEL PERIODO DE CORTE PROGRAMADO.**

| <b>CANTÓN</b> | <b>SECTORES</b>  |
|---------------|--|
| GUAYAQUIL     | <p>Capitán Nájera desde 6 de Marzo hasta Coronel, Coronel desde Febres Cordero hasta Ayacucho, Chimborazo desde Olmedo hasta Avenida 9 de Octubre, por la calle Chile desde Aguirre hasta Avenida 9 de Octubre.</p> <p>Calles Boyacá desde Avenida 9 de Octubre hasta Ayacucho, Luque, Rumichaca, Calixto Romero, Francisco Lavayen, Noguchi, Chimborazo, Cacique Álvarez, Calixto Romero, García Avilés, Vélez, 10 de Agosto, Ayacucho.</p> <p>Calles Ayacucho, 9 de Octubre, Lorenzo Garaycoa, Rumichaca y Luque, Boyacá.</p> <p>Ciudadela Kennedy Vieja (mz. 27 a la 32), Kennedy (mz. 2, 4, 7, 9, 20 y 22), parte de la Ciudadela Urdesa Norte Victor Emilio Estrada desde la calle Bálsamos y Dátiles hasta la calle Primera, desde Bálsamos y Circunvalación Norte hasta Paseo 11 No.</p> <p>Av. José Castillo, Ciudadela Urbanor y Urdesa Norte</p> <p>Condominio Los Jardines, Ciudadela Kennedy Norte 2, Kennedy Norte 3 (mz. 82 a la 85), Kennedy Norte 5, Velasco Ibarra, Unión y Progreso, Centropolis, Ciudadela Guayaquil hasta las calles Miguel H. Alcívar entre la Carlos Luis Plaza Dañin y Calle Segunda.</p> |

**\*RECUERDA QUE DEBIDO A LA MEJORA DE LAS CONDICIONES HIDROLÓGICAS, LOS CORTES DE ENERGÍA PUEDEN REDUCIRSE DENTRO DEL PERIODO DE CORTE PROGRAMADO.**

| CANTÓN    | SECTORES  |
|-----------|---|
| GUAYAQUIL | <p>Cooperativa 24 de Agosto, Urbanización Río Guayas Club, Base Naval Norte, Santa Leonor, parte de la Ciudadela FAE (mz. 17, 18 y 30), Mi Comisariato, ITB.</p> <p>Ciudadela Ceibos Norte, Palermo, Las Cumbres (mz. 805 a la 816, 826, 830, 832).</p> <p>Cooperativa 16 de Septiembre, 20 de Octubre, parte de la Cooperativa Colinas del Hipódromo, Cooperativa Colinas del Valle, El Cerro, 27 de Enero, Los Ángeles, Mapasingue (B.E.V.), Las Cumbres, Primero de Mayo A, 3er Callejón 17 NO, Avenida Séptima.</p> <p>Mapasingue Oeste: Avenida 3ra, 4ta, 5ta y 6ta. Mapasingue Este: Avenida 3ra, 4ta y 5ta. Cooperativa 13 De Junio, Kimberley Clark, Cooperativa 7 de Septiembre, Unión Paz y Progreso, Unidos Venceremos, Colinas de Mapasingue 1, El Cerro (mz. 72, 73, de 76 a la 84, de 87 a la 93).</p> <p>Ciudades Bosques de los Ceibos, Campus ESPOL, Las Cumbres, Santa Cecilia, Los Ceibos, Colinas de Los Ceibos y Los Olivos, Urbanización Olimpus, Parques de Los Ceibos, San Nicolás.</p> |

**\*RECUERDA QUE DEBIDO A LA MEJORA DE LAS CONDICIONES HIDROLÓGICAS, LOS CORTES DE ENERGÍA PUEDEN REDUCIRSE DENTRO DEL PERIODO DE CORTE PROGRAMADO.**

| CANTÓN    | SECTORES  |
|-----------|---|
| GUAYAQUIL | <p>Lizardo García, Tulcán, Oriente, Cristóbal Colón, Chávez Franco, Leónidas Plaza, Calle F, Robles Chambers, Orilla del Estero Puerto Liza y del Muerto, Callejón Parra, Décima Calle, José Mascote.</p> <p>Ciudadela Las Acacias 1, 2 y 3, Rumiñahui, Progresista, Guangala. Cooperativa Esmeraldas Chiquita, 18 de Agosto, Eloy Alfaro, Assad Bucaram 1 y 2, Nueva Venecia, Cristina Ponguillo. Bloques de las Acacias, Autoridad Portuaria, Jaime Roldós, Alameda, Vargas Torres, Techo para Todos, Coviess, Los Claveles 1 y 2, Los Palestinos, COVIESS (mz. A-3, A-2, B-2, y 59)</p> <p>Argentina, Francisco Segura, Esmeraldas, Avenida del Ejército, Michael O'Connor, General Gómez, Maracaibo, José Mascote, Avenida Machala, Bolivia, Avenida Quito, Camilo Destruje, García Moreno.</p> <p>Calles Esmeraldas, Tulcán, Chambers, Colombia, Abel Castillo, Gómez Rendón, Francisco Segura, 11ava. Federico Godín, San Martín, Abel Castillo, Guerrero Martínez, Portete, 4 de Noviembre.</p> <p>Cuenca, Capitán Najera, Lizardo García, Colombia, Avenida Quito, Esmeraldas desde Huancavilca hasta O'Connor, Guaranda. Venezuela, Oriente, Amazonas C, García Moreno, Lorenzo de Garaycoa, Francisco Segura, Antepara, Chambers, Avenida 25 de Julio, J. Salcedo, Naval Sur, Las Américas.</p> |

**\*RECUERDA QUE DEBIDO A LA MEJORA DE LAS CONDICIONES HIDROLÓGICAS, LOS CORTES DE ENERGÍA PUEDEN REDUCIRSE DENTRO DEL PERIODO DE CORTE PROGRAMADO.**

| CANTÓN    | SECTORES  |
|-----------|---|
| GUAYAQUIL | <p>Ciudadelas Centenario Sur, Centenario, La Saiba, General Villamil, Los Delfines, Samuel Gómez, Los Delfines, Albán Borja, Granada, Primavera, La Ronda, Calles Oriente, Esmeraldas, Vicente Trujillo, Aurelio Carrera, Avenida 25 de Julio.</p> <p>Garzota 6, Garzota 7 (mz. 150, 157, 159, 165 - 166, 197), Ciudadela Luis Vernaza (mz. 3 a la 6, 11 y 12), Ciudadela Simón Bolívar (mz. 20 a la 25).</p> <p>Comisión de Tránsito del Guayas, TERMINAL TERRESTRE, Garzota 7 (Manzanas 139, 160, 167, 200),. AEROPUERTO. Garzota 6 (mz. 109 a 114 y de 117 a 119), Ciudadela Simón Bolívar ( mz. 15-19, 26-44, 51, 61, 63, 159)</p> <p>Plaza Colonia, Urbanización Belo Horizonte 1-9.</p> <p>Urbanización Casa Club 2, Porto Vita, Cantera, Torres del Salado, Laguna Club, Porto Fino 1 y 2, Blue Cost, Portal al Sol 1al 4, Frente a Laguna Club.</p> <p>Colinas del Bosque, Bosque de la Costa, Independiente del Valle, Puerta del Sol, Portete de Tarqui, San Eduardo 1 y 2, Los Parques, Cementerio Metropolitano, Ceibos 1 y 2, Interhospital 1-2, Cima Cerro Azul, La Piazza.</p> <p>Urbanización Puerto Azul, Trovit, Blue Village, Camino Real.</p> |

**\*RECUERDA QUE DEBIDO A LA MEJORA DE LAS CONDICIONES HIDROLÓGICAS, LOS CORTES DE ENERGÍA PUEDEN REDUCIRSE DENTRO DEL PERIODO DE CORTE PROGRAMADO.**

| CANTÓN    | SECTORES   |
|-----------|--|
| GUAYAQUIL | <p>El Universo, Molinos del Ecuador</p> <p>Ciudadela Los Almendros (S), Barrio Cuba. Parte de la Ciudadela 9 de Octubre y La Saiba. Mercado Caraguay, Guayasur, Limonar, Calles Domingo Comín, Vicente Trujillo, Avenida 25 de Julio, Guillermo Intriago</p> <p>Ciudadela Pradera II, Pradera III, los Tulipanes, Urbasur, Barrio Cuba mz. 46.</p> <p>Ciudadela 9 de Octubre (mz. 24 a la 36, 45 a la 72). Pradera I (mz. A-1 a la A-6, B-1 a la B-6, C-1 a la C-5, D-1 a la D-10, 27, 628, 629, 709, 637, 638, 647 y 662).</p> <p>Avenida Adolfo H. Simonds, Avenida Abdón Calderón, Cooperativa Los Ángeles (S), 1 de Mayo, El Pedregal, Nuevos Horizontes, Pedregal, Unión y Progreso, Paquisha, Centinela del Barrio, Molina de Frank, Unión de Bananeros (Etapas del 1 al 6), 25 de Julio (S).</p> <p>Cooperativa Río Guayas, Los Jazmines, Floresta 2 y 3, Cooperativa 7 Laguitos, Los Laureles, 7 Lagos, Casita del Guasmo, Los Tulipanes, 13 de Febrero.</p> |

**\*RECUERDA QUE DEBIDO A LA MEJORA DE LAS CONDICIONES HIDROLÓGICAS, LOS CORTES DE ENERGÍA  
PUEDEN REDUCIRSE DENTRO DEL PERIODO DE CORTE PROGRAMADO.**

| <b>CANTÓN</b>    | <b>SECTORES</b>  |
|------------------|--|
| <p>GUAYAQUIL</p> | <p>La Floresta 1 (parte), Cooperativa Los Vergeles (S), Nueva Granada(parte), Centinela del Guasmo, Carlos Castro, Nueva Ideal, 7 de Septiembre, 8 de Septiembre, La Esperanza, Ciudad de Venecia, Fundación de Guayaquil, 19 de Agosto, Perla del Sur, 27 de Junio, 3 de Noviembre, Pobladores Sin Tierra, Ecuador (Sur), Luchadores del Guasmo, Francisca Guillen, Virgen de Monserrate, Flor del Guasmo, Los Cidros, Necesidad de un techo, Unión de los Pobres, Guevara Moreno.</p> <p>Cooperativa Independencia, parte de Floresta 1, Las Tejas, Los Últimos Seremos Primeros, Nueva Guayaquil, Santa Martha. Cooperativa Los Ángeles, Unidos para Vencer, Puntilla del Centro, Atahualpa (S), Los Mangles, Patria y Libertad, 25 de Enero, Jaime Galarza, Miramar, Lorenzo Tous, Pablo Neruda, Carlos Cevallos, Esclusas.</p> <p>Cooperativa 25 de Enero 1 y 2, Luchar y Vencer, 1 Marzo, Isla Galápagos, Centro Cívico, 25 de Junio, 1 de Mayo Independiente, 24 de Mayo, 5 de Agosto, 10 de Agosto, Unión Cívica, Dios Da para todos, Rivera del Guayas, Juan X Marcos, Brisas del Guayas, 8 de Marzo, Pradera, Los Cipreses, Eugenio Espejo, junto a Ecuagram.</p> <p>Cooperativa Nueva Granada (parte), Nueva Ideal, 12 de Septiembre, 1 De Agosto, Base 1 de Agosto, Lucha Popular, Hogar de los Pobre, Carlos Castro 2, 5 de Octubre, Unión de Bananeros Etapa 1, 2 y 3, Reina del Quinche 2, Juan Péndola, Virgen de Monserrat.</p> |



**\*RECUERDA QUE DEBIDO A LA MEJORA DE LAS CONDICIONES HIDROLÓGICAS, LOS CORTES DE ENERGÍA PUEDEN REDUCIRSE DENTRO DEL PERIODO DE CORTE PROGRAMADO.**

| CANTÓN    | SECTORES   |
|-----------|--|
| GUAYAQUIL | <p>Por Autopista Terminal Terrestre hasta el primer parque en Guayacanes, Cooperativa Valle los Geranios, Cerro Colorado, Cooperativa Los Vergeles 10, Vergeles 8.</p> <p>Autopista Terminal Terrestre, Avenida Francisco de Orellana, Ciudadela Jardines del Río 1, Urbanización La Romadera, Ciudadela La Perla, Urbanización Veranda, Urbanización Ciudad del Río 2, Urbanización Metrópolis, Urbanización Ciudad del Río (Magisterio), Ciudadela Colinas del Maestro.</p> <p>Ciudadela Segovia, Ciudadela Victoria del Río, Mucho Lote 2 etapa 3, Ciudadela Paraíso Del Río 1 y 2.</p> <p>Urbanización Victoria Club, Ciudadela Plaza Victoria, Ciudadela Valle Victoria, Urbanización Alameda del Río, Subestación Mucho Lote.</p> <p>Mucho Lote, Ciudadela Valencia, Málaga, Pascuales por la calle Paján, Cruza la calle Joya de los Sachas y Montecristi, Cooperativa San José, Assad Bucaram 3, San Francisco (P1), Vicente León, San Nicolás, Vilcabamba.</p> <p>Mucho Lote Etapas 3, 4, 5 y 6.</p> <p>Avenida Isidro Ayora, calle entre las Ciudadela Barcelona y Madrid, calle entre las Ciudadela Sevilla y Mallorca, Villa Alegría.</p> <p>13 de Septiembre bloque 6A (mz. 192, 193, 196, 197), Los Ranchos, La Muralla, Los Helechos, Los Ranchos 1, Voluntad de Dios, Voluntad de Dios 2, Santa Teresa 2. Mucho Lote 1, Mucho Lote 3 (mz. 2339 a la 2348), Valencia mz. 2336, Mucho Lote 2 mz. 2235.</p> |

**\*RECUERDA QUE DEBIDO A LA MEJORA DE LAS CONDICIONES HIDROLÓGICAS, LOS CORTES DE ENERGÍA PUEDEN REDUCIRSE DENTRO DEL PERIODO DE CORTE PROGRAMADO.**

| CANTÓN    | SECTORES  |
|-----------|---|
| GUAYAQUIL | <p>Mucho Lote 2, Bastión Popular 10D, canchas Municipales, cruza a Pascuales por la calle Limoncocha. Cooperativa Unión de Belén L1, Cooperativa Assad Bucaram 1 (P), Cooperativa Asad Bucaram 2 (P).</p> <p>Unidos Venceremos 2, cruza la calle Joya de los Sachas, largo por la calle Portoviejo y se va largo por la principal de Pascuales calle Montecristi, Cooperativa Brisas Pascuales, 21 Noviembre, 2 Noviembre, En Pie de Lucha, Los Manguitos, Camino al Jordán, Assad Bucaram 1, Cooperativa Pascuales (Manzana 115, 116, 124-128, 130-133), Lucha y Progreso, Los Tamarindos, Barrio Lindo, Brisas de Pascuales.</p> <p>Ciudadela Valencia y Barcelona, Sevilla entre Las Ciudadela Villa España, Madrid y Mallorca hasta el Centro Comercial Villa España.</p> <p>Urbanización Las Orquídeas 1, 2A y 2.</p> <p>Bastión Popular Bloque 6-7A-7B-8-9-10-10D-11, Mucho Lote 2, vía a Daule hasta Pascuales, calle Latacunga (Avenida Cenáculo), Cooperativa Carlos Guevara Moreno.</p> |

**\*RECUERDA QUE DEBIDO A LA MEJORA DE LAS CONDICIONES HIDROLÓGICAS, LOS CORTES DE ENERGÍA  
PUEDEN REDUCIRSE DENTRO DEL PERIODO DE CORTE PROGRAMADO.**

| <b>CANTÓN</b> | <b>SECTORES</b>  |
|---------------|--|
| GUAYAQUIL     | <p>Cooperativa Hogar de Cristo, Padre Alberto Hurtado parte Este, Sergio Toral Bloque 1, Sergio Toral Bloque 2, Sergio Toral Bloque 3, Sergio Toral Bloque 4, Sergio Toral Bloque 5, El Bosque, San Vicente, Bellavista, Manguito, Las Palmas, Sergio Toral 3, junto a El Cordón, Los Peñuelos, San Ignacio Loyola, Nueva Prosperina L5, Reynaldo Quiñonez, Monte Sinaí 4, Janeth Toral 1-2 y 3, Estrella de Octubre, Alborruta, Estrella de Octubre-Alborruta.</p> <p>Caminos Reales, Cooperativa 31 de Octubre, El Sol, Trinidad de Dios, Valle Verde, Las Marías, Thalía Toral 1 - 2, La Castellana, Ribera del Arbolito, Las Palmeras, junto a Voluntad de Dios, 3 Bocas, Voluntad de Dios (Ms), Valle Hermoso, Monte Lindo, Los Tubos Monte Lindo, Monte Sinaí, María Paidar, Casa Alta, Cien Fuegos Ebenezer, Cerro Porteño, Arco Íris, 3 Hermanos, Hospital Monte Sinaí, Valle del Cerro Azul, Hugo Ortiz, Los Almendros, Águila de Sinaí, Triangulo de Sinaí, Camila, Los Juanes Bloque 10, Canelar Olguita L1, L2-1 Y L2 -2, Promesa de Dios, Realidad de Dios, Cooperativa 26 de Agosto, Bosque Protector Papagayo, Ciudad de Dios Etapa 1 al 4, Divino Niño Etapa 3, Renacer de Dios, Tierra Prometida, Poder de Dios Etapa 1 -2, Cañaverl, Sergio Toral 3, Elvira Leonor, Arroceras de las Villas Etapa 4 al 7, El Ensueño 2, El Hanam, Aposeidad de Dios, Tierra Prometida, Ciudad de Dios et 1-4, Valle del Norte.</p> |

**\*RECUERDA QUE DEBIDO A LA MEJORA DE LAS CONDICIONES HIDROLÓGICAS, LOS CORTES DE ENERGÍA PUEDEN REDUCIRSE DENTRO DEL PERIODO DE CORTE PROGRAMADO.**

| CANTÓN    | SECTORES   |
|-----------|--|
| GUAYAQUIL | <p>Cooperativas Socio Vivienda, Socio Vivienda II, Nueva Prosperina L3, Nueva Prosperina L6, Tendido Eléctrico 1, Avenida Honorato Vásquez desde Cooperativa 31 de Octubre hasta Nueva Prosperina L4, se baja por Nueva Prosperina L8.</p> <p>Cooperativas El Sol, Trinidad de Dios, Cooperativas Thalía Toral I, Thalía Toral II, La Castellana, Las Palmeras, Ribera del arbolito, Junto a Voluntad de Dios, Voluntad de Dios, Hospital Monte Sinaí, Cooperativas 3 Hermanos, Valle del Cerro Azul, Hugo Ortiz, Los Almendros, Águila de Sinaí, Triángulo de Sinaí, Camila, Promesa de Dios, Los Juanes Bloque 10, San Alejo, Canelar Olguita L1, Canelar Olguita L2-1, Voluntad de Dios (MS), Realidad de Dios, Bosque Protector Papagayo.</p> <p>Parte de los Rosales I, parte de la Cooperativa Colinas del Samán 2, Cooperativa Estrella de Belén, parte de la Cooperativa Juan Montalvo, parte de la Cooperativa San Francisco.</p> <p>Cooperativa Voluntad De Dios (N), Unión Cívica 1 y 2, parte de la Cooperativa Carlos Magno Andrade, Adesdac (mz. 54, 59, 60, 62, 63, 64, 67, 68), parte de Colinas del Samán II, La Concordia, parte de la Cooperativa Juan Montalvo, parte de la Cooperativa San Francisco, Pastor Vera, Luchadores Del Norte, Lotes con Servicio Alegría (mz. 1500-1518, 1532,1577, 1579)</p> <p>Ciudadela Samanes 7, Adesdac (mz. 50 a la 53, 56, 57, 60, 61, 64, 65, 66, 70), Cooperativa Carlos Magno Andrade (mz. 2311 a la 2313, 2317, 2318, 2319), Conjunto Residencial Santa Ana.</p> |

**\*RECUERDA QUE DEBIDO A LA MEJORA DE LAS CONDICIONES HIDROLÓGICAS, LOS CORTES DE ENERGÍA  
PUEDEN REDUCIRSE DENTRO DEL PERIODO DE CORTE PROGRAMADO.**

| <b>CANTÓN</b> | <b>SECTORES</b>   |
|---------------|---|
| GUAYAQUIL     | <p>Ciudadela Samanes 7 (mz. 2215 a la 2218), Ciudadela Estrella de Mar, Río del Sol, Huancavilca Ciudad del Norte.</p> <p>Urbanización Los Rosales I, Goleta Alcance, Justicia Social, Los Shyris, Madrid (N), Francisco de Orellana (N), El Cóndor (N), Parte de Colinas de la Alborada, Los Álamos 3.</p> <p>Ciudadela Samanes I (mz. 101 a la 104), Samanes II (mz. 201, 215, 904, 953, 962, 971, 981 y 982), Samanes 3 (mz.302 a la 311), Samanes 4, Samanes 6.</p> <p>Ciudadela Samanes III (mz. 14-6 A 14-8 ), Alborada 13, Alborada 14, Abdón Calderón (mz. 1202, 1203, 1190, 1191), Polaris (mz. 9 a la 14), Sauces 8.</p> <p>Parte de la Urbanización Rosales 1 y 2, Parte de la Cooperativa Colinas de la Alborada, Pueblo y su Reino, Luchadores del Norte y Luchadores del Norte Bloque. 2, Brisas del Norte, El Ceibal, Pájaro Azul, Mirador del Norte, Schoenstatt, Santorini, Santorini Etapa 8-9, Cooperativa Julio Cartagena, Lotización Satirión (mz. 101, 102, 106-108, 112, 114-117).</p> |

**\*RECUERDA QUE DEBIDO A LA MEJORA DE LAS CONDICIONES HIDROLÓGICAS, LOS CORTES DE ENERGÍA  
PUEDEN REDUCIRSE DENTRO DEL PERIODO DE CORTE PROGRAMADO.**

| <b>CANTÓN</b>           | <b>SECTORES</b>  |
|-------------------------|--|
| <p><b>GUAYAQUIL</b></p> | <p>Cooperativa Cordillera del Cóndor 1, Cordillera del Cóndor 3, Balerio Estacio Bloque 2C, Casa del Tigre L1, Casa del Tigre L2, Flor de Bastión 1, Flor de Bastión Bloque 15 al 17. Balerio Estacio Bloque 1, Balerio Estacio Bloque 1 etapa 3, Balerio Estacio Bloque 1 etapa 5, Balerio Estacio Bloque 3 Lam. 1, Balerio Estacio Bloque 2C, Nueva Prosperina, Nueva Prosperina L2, Nueva Prosperina L3, Nueva Prosperina L4, Nueva Prosperina L8, Tendido eléctrico 1, Tendido eléctrico 2.</p> <p>Cooperativa Mayaicu, Lincoln Salcedo, Fret. Comexport, Calle 23A NO, Vía Perimetral desde callejón M hasta avenida Casuarina, Parque Acuático El Fortín, Bella Visión, Unidos por la Paz, Colinas de la Florida, Paracaidistas. Horizontes del Fortín bloque 1 lámina 2, Horizontes del Fortín bloque 2, Horizontes del Fortín bloque 3 lámina 1, Flor del Norte, Lomas de la Florida, Enner Parrales, Nueva Frontera, Flor del Norte, Colinas de la Florida 2, El Mirador.</p> <p>Flor de Bastión Bloque 10, Flor de Bastión Bloque 1A, Paraíso de La Flor Bloque 1B, Flor de Bastión Bloque 5 Etapa3. Flor de Bastión Bloque 6 Etapa 1, Flor de Bastión Bloque 6 Etapa 3, Flor de Bastión Bloque 6 Etapa 4, Flor de Bastión Bloque 6 Etapa 5, Flor de Bastión Bloque 6 Etapa, María Auxiliadora, Flor de Bastión Bloque 20, Flor de Bastión Bloque 21, Bastión Bloque 22 láminas 1-2-4, Flor de Bastión Bloque 23 Lámina 3. Ecojardín Etapa1-1A, Ecocity, Ecobosque 2-2A, La Carolina del 1 al 4, Santa Mariana, Ciudad Victoria 1 al 8, Divino Niño Etapa 1, Violeta Luna Carrera, Tierra Nueva, Monte Sinaí 1, El Ensueño, Cañaverl, Renacer de Dios.</p> |

**\*RECUERDA QUE DEBIDO A LA MEJORA DE LAS CONDICIONES HIDROLÓGICAS, LOS CORTES DE ENERGÍA  
PUEDEN REDUCIRSE DENTRO DEL PERIODO DE CORTE PROGRAMADO.**

| <b>CANTÓN</b> | <b>SECTORES</b>   |
|---------------|---|
| GUAYAQUIL     | <p>Cooperativa Flor de Bastión Bloque 1, Flor de Bastión 2, Flor de Bastión Bloque 3, Flor de Bastión Bloque 4, Flor de Bastión Bloque 5, Flor de Bastión Bloque 7, Flor de Bastión 2A -2B, Flor de Bastión Bloque 1B. Flor de Bastión Bloque 8, Flor de Bastión 9 A, Flor de Bastión 10, Flor de Bastión Bloque 11, Flor de Bastión Bloque 12, Flor de Bastión Bloque 13. Janet Toral L3, Janet Toral L4, Balerio Estacio Bloque 1 Etapa 4, Balerio Estacio Bloque 5, Tiwinza.</p> <p>Las Delicias, Las Delicias (N), Nueva Guayaquil 1 Lam 2, Nueva Guayaquil 3, Nueva Guayaquil 2. Flor de Bastión Bloque 6 Etapa 1, Flor de Bastión Bloque 6 Etapa 2, Flor de Bastión Bloque 6 Etapa 4, Flor de Bastión Bloque 5 Etapa 3, Flor de Bastión Bloque 6 Etapa 5, Flor de Bastión Bloque 6 Etapa 6, Flor de Bastión Bloque 9. Asociación Moradores El Arbolito, El Arbolito, Colinas de Montebello, y Futuro de Los Niños.</p> <p>Parte de la Cooperativa Mayaycu, Multipropósito El Fortín, Cordillera del Cóndor 2, Fortín de la Flor Bloque 1 al 12, Balerio Estacio Etapa 7-7B-8. Nueva Prosperina L 10-2, Horizontes del Fortín Bloque 1 Lam1, Parte de Horizontes del Fortín Bloque 3 Lam1, Horizontes del Fortín Bloque 3 Lam2, Guerreros del Fortín 1 L2, Guerreros del Fortín 1 L1, Nueva Prosperina Bloque 9.</p> |

**\*RECUERDA QUE DEBIDO A LA MEJORA DE LAS CONDICIONES HIDROLÓGICAS, LOS CORTES DE ENERGÍA  
PUEDEN REDUCIRSE DENTRO DEL PERIODO DE CORTE PROGRAMADO.**

| <b>CANTÓN</b> | <b>SECTORES</b>  |
|---------------|--|
| GUAYAQUIL     | <p>Calles Boyacá, Piedrahita, Vélez, Escobedo, Junín, General Córdova, 9 de Octubre.</p> <p>Calles Boyacá entre Vélez hasta Padre Aguirre, Junín, Luis Urdaneta, Escobedo.</p> <p>Piedrahita hasta 9 de Octubre, Machala hasta Escobedo.</p> <p>Lotización San Gerónimo 1, Urbaquil, Ciudadela Ciudad Olimpo, Urbanización Bellavita 1 y 2, Urbanización Boquetto, Cooperativa El Colibrí 1 y 2, Ciudadelas Paseo del Sol 1-5, Villa Geranios 1-4.</p> <p>San Gerónimo 2, Vía a la Costa desde el km. 21 al km. 29.5 junto a los terrenos de SENAGUA, Complemento San Pedro de Chongón, Estación Terrena, Urbanización Villas El Bosque.</p> <p>Campamento SENAGUA, desde el km. 24 al km. 28 Vía a La Costa, Urbanización Villa Blanca 1 y 2, Urbanización Ciudad Satélite los Ángeles, Valle Alto Londres.</p> |



**\*RECUERDA QUE DEBIDO A LA MEJORA DE LAS CONDICIONES HIDROLÓGICAS, LOS CORTES DE ENERGÍA PUEDEN REDUCIRSE DENTRO DEL PERIODO DE CORTE PROGRAMADO.**

| <b>CANTÓN</b>           | <b>SECTORES</b>  |
|-------------------------|--|
| <p><b>GUAYAQUIL</b></p> | <p>Desde Kilómetro 10.5 hasta el km. 11.6 de la Vía a Daule, lado izquierdo, Parque California, parte de Lotización Expogranos. Avenida Los Mangos A hasta la Vía Daule</p> <p>Bastión Popular Bloque 1A, Bastión Popular 2, Bastión Popular Bloque 1B (mz. 475, 478, 482 y 484), Santa Teresa (mz. 87, 1300, 1301), Los Ranchos (Parte Sur), Bastión Popular Bloque 1A/1(2), Bastión Mediano, Olmedo Arroba Espinoza, El Trébol</p> <p>Inmaconsa 2 mz. 40.</p> <p>Cooperativa Hogar Nazaret, Fortaleza 2, Fortaleza, Cooperativa Nuevo Conquistador, Paraiso del Pueblo, Las Palmeras 1, Cooperativa Nueva Generación, Nueva Jerusalén 1-2 parte norte, Simón Bolívar (mz. 4), Lotización Inmaconsa (calle Las Tablas desde Vía Vachagnon hasta La Casuarina, Avenida Los Mangos Calle A desde la Av. 44 NO hasta los Cedros)</p> <p>Fuerte Militar Quinto Guayas, Expogranos (parte), Monseñor Leónidas Proaño, Cooperativa 2 de Julio, Belén del Norte, Unidad Nacional, Voluntad de Dios, parte de la Cooperativa 8 de Julio, parte de la Cooperativa Recreo 1, Cooperativa Pancho Jácome 1. Cooperativa Colinas de la Florida, Patria Nueva, Unidad Nacional (mz. 365 a 367), Pancho Jácome B (mz. 261, 324 a la 331, 358 a la 364), Florida Norte (mz. 401 a la 409)</p> <p>Avenida Juan Montalvo desde vía a Daule entre Cooperativa 4 de Marzo, Vencedores 8 de Mayo, La Gaviota. Cooperativa 3 de Diciembre, Cooperativa Julio Cartagena, Cooperativa Ficoa de Juan Montalvo, Cooperativa Jaime Nebot y Cooperativa Lotes con Servicio Alegría, Urbanización San Felipe, Bilbao, Cooperativa Vencedores 8 de Mayo (mz. 2171 a la 2185), Cooperativa Pastor Vera (mz. 1981, 1982, 1987, 1988, 1993, 1994, 1999, 2000).</p> |

**\*RECUERDA QUE DEBIDO A LA MEJORA DE LAS CONDICIONES HIDROLÓGICAS, LOS CORTES DE ENERGÍA PUEDEN REDUCIRSE DENTRO DEL PERIODO DE CORTE PROGRAMADO.**

| CANTÓN    | SECTORES   |
|-----------|--|
| GUAYAQUIL | <p>Lotización Inmaconsa (calle Beta desde calle 24B NO hasta calle B, Los Cedros desde Crotos hasta La Casuarina), REGISTRO CIVIL Agencia de PECA, Quimicamp, Canchón de la C.T.G, Sumesa, Maquinaria Industrial Guayas, Grupasa, Indurama, Cooperativa Asociación Simón Bolívar, Colegio Leonidas García, Pinturas S.A, Laboratorio Galo Franco, Magreb S.A., Ecuaquimica, Comisión de Tránsito (Vía a Daule).</p> <p>Kilómetro 12.5 a Kilómetro 14.5 Vía Daule Acera Oeste, Ciudadela Loma Vista. Montebello, Ciudadela El Caracol, Vía Perimetral, Siemens, Osram, Buena Esperanza, Santa Clara, Galavsá, La Rotaria, Mercado de Transferencia, Totori, Las Palmas, Colinas de Montebello.</p> <p>Lotización Los Ranchos (mz. 75, 81 a la 84), Cooperativa 13 de Septiembre bloque 6A (mz. 194, 195, 197a la 199), Los Jazmines, Cooperativa 15 de Septiembre, Cooperativa 22 de Septiembre, Urbanización Colinas del Sol, Ecuasal, Templo Mormón.</p> <p>Lotización Inmaconsa2 (calle Tecas desde Calle 24NO hasta Vía Vachagnon), Quimasa Guayaquil, Iglesia de Jesucristo, Plastimet S.A, Dinatex, Tiosa S.A, Supan Bimbo, Alpatrans, Distrirel, Provequm Guayaquil, Distrina S.A, Intercean Line, Incable, Grúas Villalva, Calle Mangos desde vía Vachagnon hasta Eucalipto .</p> <p>Bonavile 1-5, Mi Lote 1-7, Terrenova 4, 9.</p> <p>Subestación Mi Lote, Ingreso a la vía a Daule.</p> |

**\*RECUERDA QUE DEBIDO A LA MEJORA DE LAS CONDICIONES HIDROLÓGICAS, LOS CORTES DE ENERGÍA  
PUEDEN REDUCIRSE DENTRO DEL PERIODO DE CORTE PROGRAMADO.**

| <b>CANTÓN</b> | <b>SECTORES</b>   |
|---------------|---|
| GUAYAQUIL     | <p>Ciudadela Guayacanes 1, parte de Guayacanes 2, Polaris, Samanes 1, Samanes 2, Samanes 4, Samanes 5, Conjunto Residencial Elizabeth 4. Punta Arenas.</p> <p>Parte de Ciudadela Guayacanes 2, Sauces 4, Brisas del Norte, Juan Pablo 1.</p> <p>Ciudadela Sauces 6, Sauces 9 (mz. R6 a la R13, R50, R51, L11 - L12), Guayacanes 1 (Manzanas 70, 71, 2040)</p> <p>Ciudadela Guayacanes 2, Alborada 11, parte de Sauces 9 y Abdón Calderón.</p> <p>Sauces 3, Sauces 5, Sauces 9 (Manzanas R1 a la R5), Acuarela del Río, Brisas del Río 1, El Limonal, Cooperativa Médica Guayas, Conjunto Residencial María Beatriz, Juan Pablo 2 junto a la CTG del lado de la Terminal Pascuales.</p> <p>Ciudadela Guayacanes 2 (mz. 74, 75, 84 a la 87, 535), Guayacanes 3, Guayacanes 5</p> <p>Ciudadela Guayacanes 4.</p> |

**\*RECUERDA QUE DEBIDO A LA MEJORA DE LAS CONDICIONES HIDROLÓGICAS, LOS CORTES DE ENERGÍA  
PUEDEN REDUCIRSE DENTRO DEL PERIODO DE CORTE PROGRAMADO.**

| <b>CANTÓN</b> | <b>SECTORES</b>   |
|---------------|---|
| GUAYAQUIL     | <p>Parte de cooperativa Prado, Los Ángeles (N), Buenos Aires, Asociación Comercial junto a Iván Bohman, parte de la Cooperativa 26 de Febrero Etapa 1, parte de Prosperina, Colegio Asunción, Celoplast, Colinas del Hipódromo, Cooperativa 9 de Enero.</p> <p>Parte de la Cooperativa Prado, El Cóndor Prosperina, Gallegos Lara, Cooperativa Amazonas Libre, Grupo de Operaciones Especiales, Los Comandos, Manuela Cañizares, Francisco Jácome. Lotización La Florida, Bello Horizonte, Pancho Jácome B, Nueva Jerusalén 1-2, El Retiro, Sultana de los Andes, parte del Paraíso del Pueblo, Fortaleza, Simón Bolívar, Cooperativa 8 de Julio.</p> <p>Parte de la Cooperativa Prado, San Carlos, Cooperativa 31 de Agosto, Santa Eufracia, Multi-Producto, Cooperativa 29 de Abril (N), Cooperativa 12 de Octubre, Cooperativa 4 de Diciembre, Cooperativa 11 De Agosto, María Eugenia Cordovez, Cooperativa 6 De Marzo Prosperina, Cooperativa 7 De Julio Prosperina, Jaime Roldós Prosperina, parte de El Cóndor Prosperina, Cooperativa 14 De Agosto, parte de la Cooperativa 9 de Enero.</p> <p>Cooperativa La Florida Norte, Cooperativa Unidad Nacional 1 (mz.368 a la 370), Cooperativa Patria Nueva, Cooperativa Unidos Somos Más, Prosperina, Lotización La Florida (mz. 346-352).</p> <p>Cooperativa 4 de Marzo, Academia Naval A. Illingworth, Industrias Ales, Cooperativa San Francisco, C.C. San Felipe, Santa Beatriz, Parte de Cooperativa Lomas de la Prosperina, Santa Adriana A , Santa Adriana B (Manzana1, 2, 6, T), Avenida Camilo Ponce, Avenida Novena Prosperina.</p> |

**\*RECUERDA QUE DEBIDO A LA MEJORA DE LAS CONDICIONES HIDROLÓGICAS, LOS CORTES DE ENERGÍA PUEDEN REDUCIRSE DENTRO DEL PERIODO DE CORTE PROGRAMADO.**

| CANTÓN    | SECTORES   |
|-----------|--|
| GUAYAQUIL | <p>Murallas del Norte, Prosperina (N), Avenida Camilo Ponce Avenida Novena hasta Eduardo Solá.</p> <p>Calle 29ava y la F, Francisco Segura y 28ava, Hospital Guayaquil, Oriente 2611 Y 29ava, 25ava y Oriente, Callejón Parra, Santa Lucía G</p> <p>Calle 28ava y F, 38 y Sedalana, 38 y La C Entre 4a3va y 44ava. Francisco Segura, Santa Isabel F .</p> <p>Calle 29, Plan Piloto, Cooperativa 13 de Abril, Mariscal Sucre, Independencia, 22 Julio, 19 de Septiembre, Isidro Ayora, La Laguna, 30 de Abril, Antonio Hanna, Guayaquil por Guayaquil, La Unión, Héroes del 41, Cooperativa 28 de Mayo, 16 de Junio, Nuevos Horizontes, Alcázar del Suburbio, Dios Patria y Libertad, Batallón del Suburbio (mz. 1555, 1556, 1558, 1468, 988-992, 1470- 1493).</p> <p>Calle 27ava , B, a la G, calle 25ava, El Estero.</p> <p>Calle D, El Estero, 40ava Vicente Ramón Roca, Batallón del Suburbio.</p> <p>Calle G y la 23, por la 26 avanza hasta la O, San Francisco de Asís, Simón Bolívar 1, 23 y Maracaibo, B.E.V, 28 de Mayo, Rodrigo Icaza Cornejo, 24 de Agosto, Progreso para el Suburbio, Israel, Rebeldes del Pantano, Buena Esperanza, 7 de Septiembre, 4 de Junio, 23 de Abril, La Puntilla, 2 de Agosto.</p> |

**\*RECUERDA QUE DEBIDO A LA MEJORA DE LAS CONDICIONES HIDROLÓGICAS, LOS CORTES DE ENERGÍA  
PUEDEN REDUCIRSE DENTRO DEL PERIODO DE CORTE PROGRAMADO.**

| <b>CANTÓN</b> | <b>SECTORES</b>   |
|---------------|---|
| GUAYAQUIL     | <p>Alborada 3, parte sur de la Alborada 5, parte sur de la Alborada 6, Alborada 7, parte norte de Alborada 4, Alborada 1 (mz. 36-39)</p> <p>Liceo Cristiano, Urdenor II (mz. 201-240), Universidad de Guayaquil Facultad Filosofía, Escuela Mariscal Sucre, Disensa de la Avenida Juan Tanca Marengo, Alborada 6 (mz. 603-610, 619, 620A, 620B)</p> <p>Urdenor 1, La Herradura, IETEL, Altamira, Villa Sol, Garzota I-II parte Este, Alborada 1 (mz. 1 A 14, 24-26, 35). Sauces 1 (mz. 1256-1253, 1255-1267, 1283-1286), Puerta al Cielo 2, Sauces 2 (mz. 1309-1364), Sauces 7, Sauces 9 (mz. 2056-2063, 2069-2070, 2094). Alborada 9 mz. 953.</p> <p>Sauces 9 (mz. 2102,2105, 2108, 2110, 2064,2066, 2074,2077, 2085,2090, 1759, 1756, 2452, 1746, 1762, 1763, 1758, 1755,1766, 1765).</p> |

**\*RECUERDA QUE DEBIDO A LA MEJORA DE LAS CONDICIONES HIDROLÓGICAS, LOS CORTES DE ENERGÍA  
PUEDEN REDUCIRSE DENTRO DEL PERIODO DE CORTE PROGRAMADO.**

| <b>CANTÓN</b> | <b>SECTORES</b>  |
|---------------|--|
| GUAYAQUIL     | <p>Alborada 8 (mz. 850, 378), parte norte Alborada 9, Alborada 11(mz. 11-35 a la 11-46, 11-13, 11-20 a 11-29).<br/>Lotización San Vicente, Costa Sol, Reysac, Colegio Mariuxi, Precreto, Cemento Nacional, Cobre, Cuartel Policial GIR, Ciudadela Nueva Vida 1.</p> <p>Puerto Hondo, Nueva Esperanza (N), Cenest, Ficus, Rocafuerte Fc. Colegio Logos, Cooperativa 24 de Mayo, Campamento Prefectura, Hormigonera, Urbanización Porto Alegre 1, Ferrisariato, Ramblas. IDE, Nueva Zelanda, Laguna Plaza.</p> <p>Urbanización Valle Alto, Costa Real, Oporto, Costa Brisa, Algarrobos, Lotización San Vicente, Casas Viejas, Hacienda Soledad, Colegio SEK, Complejo de Ingenieros Industriales, Entrada al Erodromo-Camaroneras, Calmosa, Indami, Real Lamar, Ecuaglas. Costalmar, Vista Horizonte, Milano, Sara Patricia, Comité las Américas, Nueva Esperanza, Casas Viejas, Electroquil.</p> <p>Retiro del Colegio Javier, La Quinta, Urbanización Vía Al Sol, Cooperativa Puerto Rico, Piazza Ceibos.</p> <p>Urbanización Terranostra, Urbanización Punta Esmeraldas, Ciudadela Puerto Seymour, Urbanización Costalmar, Cooperativa 24 de Mayo, Ciudadela Arcadia.</p> |

**\*RECUERDA QUE DEBIDO A LA MEJORA DE LAS CONDICIONES HIDROLÓGICAS, LOS CORTES DE ENERGÍA PUEDEN REDUCIRSE DENTRO DEL PERIODO DE CORTE PROGRAMADO.**

| CANTÓN    | SECTORES  |
|-----------|---|
| GUAYAQUIL | <p>Calles Clemente Ballén y Tulcán, Aguirre, Luque, Lorenzo de Garaycoa, Sucre, 9 de Octubre, Rumichaca, Asisclo Garay, José de Antepara, Pedro Moncayo, García Avilés.</p> <p>Ciudadela Universitaria, Bolivariana, Orellana (mz. 75, 71, 78, 68, 79, 67, 66), 9 de Octubre, Tungurahua, Lizardo García, Aguirre, Asisclo Garay, Hurtado, Luque Malecón del Salado, Puente 5 de Junio, km. 1 de Avenida Carlos Julio Arosemena, Ciudadela Ferroviaria. Urdesa Central, Las Monjas, Víctor Emilio Estrada, Circunvalación Sur, Bellavista, Universidad Católica, La Fuente, María de las Lomas, Sol Naciente, Nueva Esperanza (N-O), Los Tigres y los Ciruelos, San Pedro (N).</p> <p>Gallegos Lara, Andrés Marín, Los Ríos, Pedro Pablo Gómez, Capitán Nájera, Guerrero Martínez, Medardo Ángel Silva, Calicuchima, Alcedo, Garay y la 9na.</p> <p>Calles Hurtado, José Mascote, 9 de Octubre, Clemente Ballén, Asisclo Garay, Lizardo García, Avenida del Ejército, Vélez. Colón desde Babahoyo hasta Avenida Quito, José de Antepara desde Ayacucho hasta 10 de Agosto, Alcedo desde Babahoyo hasta Avenida Quito, Lizardo García desde 10 de Agosto hasta Ayacucho, Clemente Ballén.</p> <p>Carchi, Pedro Moncayo, Clemente Ballén hasta Tungurahua; y, por Tungurahua hasta Luque, y sigue a García Moreno; por Antepara desde Vélez hasta 1 de Mayo; y por 1 de Mayo hasta José Mascote; y, por Avenida Del Ejército desde 1 de Mayo hasta Alejo Lascano.</p> |



**\*RECUERDA QUE DEBIDO A LA MEJORA DE LAS CONDICIONES HIDROLÓGICAS, LOS CORTES DE ENERGÍA  
PUEDEN REDUCIRSE DENTRO DEL PERIODO DE CORTE PROGRAMADO.**

| <b>CANTÓN</b> | <b>SECTORES</b>  |
|---------------|--|
| GUAYAQUIL     | <p>Avenida del Ejército, Piedrahita, Manuel Galecio desde García Moreno hasta Esmeraldas, Luis Urdaneta, Primero de Mayo, Coronel, Luis Vernaza, Los Ríos, Padre Solano.</p> <p>Calles Julián Coronel desde García Moreno hasta Boyacá, Manuel Galecio desde García Moreno hasta Riobamba, José de Antepara desde Piedrahita hasta Primero de Mayo, Quisquis desde José de Antepara hasta Avenida Quito, Piedrahita desde Lorenzo de Garaycoa hasta Ximena.</p> <p>Ciudadela Los Esteros 2, Santiaguito Roldós, Jambelí, parte de Cooperativa Jaime Roldós (Fertisa), Cooperativa Santiago Roldós, Cooperativa 9 de Julio, parte de Coviem, parte de Santa Mónica, Santa Martha I, Jaime Nebot, Paco Oñate, Guevara Moreno, Los Jardines, Ahora le toca al Pueblo.</p> <p>Centro Comercial Mall Del Sur.</p> |

**\*RECUERDA QUE DEBIDO A LA MEJORA DE LAS CONDICIONES HIDROLÓGICAS, LOS CORTES DE ENERGÍA PUEDEN REDUCIRSE DENTRO DEL PERIODO DE CORTE PROGRAMADO.**

| <b>CANTÓN</b>    | <b>SECTORES</b>   |
|------------------|---|
| <p>GUAYAQUIL</p> | <p>Coviem, Ciudadela Del Periodista, Luz del Guayas, Huancavilca (mz. 1 a la 17, 28, 58, 128 a la 131), 24 de Mayo (S), Jaime Toral, Esmeralda Libre, Comando Duro, Los 5 Magníficos, 1 de Septiembre, Mélida Salamea, 25 De Julio, Sopeña (mz. 1 a la 8, 16 a la 22, 31, 32, 35, 39,91), 24 de Mayo, La Paz, Guayaquil Independiente, Rumiñahui, Jacobo Bucaram (S).</p> <p>Cooperativa Morán Valverde, Condominio Los Jardines, Las Malvinas, Huancavilca Sur, Dignidad Popular, Coviess, D´Maestro, Del IESS, Sopeña (mz. 9a la 16, 23 a la 30, 34, 38 y 90), Guangala (mz. E-1 a la E-14, E-21, C-1, B-4, B-6)</p> <p>Ciudadela Los Esteros, Cooperativa La Fragata, Santiaguito Roldós, Guayaquil Independiente, parte de Coviem, 17 de Septiembre, 25 de Septiembre, 2 de Septiembre, Santiago de Guayaquil 1 y 2, Independiente, Viernes Santos 1 y 2, Estero Popular 2.</p> |

**\*RECUERDA QUE DEBIDO A LA MEJORA DE LAS CONDICIONES HIDROLÓGICAS, LOS CORTES DE ENERGÍA PUEDEN REDUCIRSE DENTRO DEL PERIODO DE CORTE PROGRAMADO.**

| CANTÓN    | SECTORES  |
|-----------|---|
| GUAYAQUIL | <p>Cooperativa Guayaquil por Guayaquil, Sur, Vivienda de la Armada, Las Palmas, Brisa, Transelectric, Assad Bucaram, Unión de los pobres, Cooperativa Pueblo Unido, César A. Sandino 4, Ciudadela 9 de Octubre, Brisas del Salado, Estrella de Octubre, Diston Preciado, Cooperativa 9 de Abril, Base Naval Sur y Autoridad Portuaria.</p> <p>Cooperativa Derecho de los pobres, Mariuxi Febres Cordero 1, Centro de Capacitación Artesanal, César A. Sandino 2, Julio Potes, Eloy Alfaro (S), Luis Chiriboga, Martha Bucaram, Florida 2, 10 Agosto, 26 De Abril, Guayas y Quil 2, Amazonas 2.</p> <p>Cooperativa Unión de los pobres, César A. Sandino 3, Guasmo Libre, Derecho de los pobres, Reino del Quinche 2, Francisco de Orellana, Rosa Aguilera, 12 de Octubre (S), Stranfruco, César A. Sandino, Zofragua, Unión de Bananeros Segunda etapa (mz. 2786 a la 2793).</p> <p>Calle Cuenca hasta la 25, sigue por Gómez Rendón hasta Víctor Hugo Briones, 36ava Manuel Torres, Los Ríos, Medardo Ángel Silva, Argentina, Letamendi</p> <p>Gómez Rendón hasta la 22 y avanza hasta Portete. Portete desde la calle 24 hasta la 29ava, 37ava Antonio Flores, Décima Santa Elena, Segundo callejón Alianza</p> <p>Calles Cuenca desde 36ava Manuel Torres hasta la calle 17, sigue por la calle 18 hasta Alcedo; y, por Huancavilca hasta Nicolás Segovia, Ismael Pérez Pazmiño, 10 de Agosto, Cuenca.</p> |

**\*RECUERDA QUE DEBIDO A LA MEJORA DE LAS CONDICIONES HIDROLÓGICAS, LOS CORTES DE ENERGÍA PUEDEN REDUCIRSE DENTRO DEL PERIODO DE CORTE PROGRAMADO.**

| <b>CANTÓN</b>    | <b>SECTORES</b>   |
|------------------|---|
| <p>GUAYAQUIL</p> | <p>Parte de Avenida Barcelona incluye Cooperativa Junta de Beneficencia, Cdla Deportiva Perez Perasso, Los Miradores, Coop 25 de Julio y Cooperativa Virgen del Cisne y Av. Modesto Apolo Ramírez.</p> <p>Calle 36 Manuel Torres, Brasil, Portete, 30, la A, 29ava Assad Bucaram, Calle CH Paltas, Gómez Rendón.</p> <p>Estero Salado, Calle B, Gómez Rendón, 36ava Samuel Torres, Calle 37, Rosendo Avilés, Maracaibo, la 34, la 42</p> <p>Cooperativa 12 de Mayo, 15 de diciembre, Luz de América, Vencer o Morir 2 y 3, Fuerza de los Pobres, 6 de Noviembre, Andrés Quiñonez, Valladolid, Pedro Fonda, Los Ángeles 2, Valladolid, Andrés Quiñones 2, Isla del Valle, El Paraíso, 3 de Mayo, 22 de Abril.</p> <p>Cooperativa América Vespucio, República Cuba, Cooperativa Che Guevara, Nueva Guayaquil. Nelson Mandela I y II, Antártida, Monseñor Leónidas Proaño, 4 de septiembre, Los Ángeles, Cooperativa 25 de Julio, Jacobo Bucaram, los Olivos (S), Al fin unidos todos venceremos, Ángel duarte, Madrigal, 16 de mayo, Desarrollo comunal, Independencia I y II4 de Marzo, Brisas del salado, Brisas del salado 2, Jacobito Bucaram, Mélida Zalamea, Madrigal, 16 de mayo, Desarrollo Comunal 1 y 2, Zalathiel Toral, Nueva Ciudad.</p> <p>Trinipuerto, Cooperativa Nuevo Ecuador 1, 2 y 3, Siempre en la lucha, Américo Vespucio 2.7 de Octubre, Las Mercedes (S), Patria Nueva (S), Eloy Alfaro (T), Nuevo Rumbo, Antonio Neumane, San Cristóbal, El Edén, 29 de Abril, El Gran Chaparral, Enrique Gordillo, Monseñor Leónidas Proaño, 4 De Septiembre, 6 de Noviembre, Costa de Marfil, Independencia I. Luchar y Vencer, 12 de Mayo, Los Ángeles, 12 de Octubre, Vencer o Morir 2, Popeye, Polo sur, Un techo para los Pobres, Camino al Sol, Naciones Unidas, Vencer o Morir, El Diamante.</p> |

**\*RECUERDA QUE DEBIDO A LA MEJORA DE LAS CONDICIONES HIDROLÓGICAS, LOS CORTES DE ENERGÍA PUEDEN REDUCIRSE DENTRO DEL PERIODO DE CORTE PROGRAMADO.**

| CANTÓN    | SECTORES  |
|-----------|---|
| GUAYAQUIL | <p>Edificio River Front, Puerto Santa Ana Ciudad del Río</p> <p>Edificio The Point, Emporium, Edificio Bellini, Puerto Santa Ana.</p> <p>Kilómetro 2.5 al km. 4.5 de la Avenida Carlos Julio Arosemena, Ciudadela El Paraíso, Ciudadela Cogra, Lomas De Bim Bam Bum, Los Balcones, Colegio 28 de Mayo, Urbanización Alta Gracia,}. Centro Comercial Aventura Plaza, Centro Comercial Albán Borja.</p> <p>Cooperativa Quisquis, Cooperativa Feraud Blum, Precooperativa La Esperanza, Precooperativa Cordillera del Cóndor, Precooperativa Justicia y Libertad, Urdesa Calle Primera, Ficus, Calle Quinta, Avenida Las Aguas, Lomas de Urdesa, Portón de las Lomas y por la calle Guayacanes hasta el Colegio Santo Domingo de Guzmán, Urdesa Central, por la Avenida Primera (Ilanes, Lomas, por Guayacanes desde la calle 1ra. hasta la 5ta, Las Lomas, Ficus, Laureles, Las Aguas, Costanera, Alianza, Precooperativa Justicia Y Libertad, Portón de las Lomas.</p> <p>Avenida Carlos Julio Arosemena, Ciudadela Miraflores, Avenida Las Palmas. Centro Comercial Albán Borja, Urdesa Central, Avenida Miraflores, Las Monjas, Las Acacias, Costanera A y B, Mirtos, Jorge Pérez Concha, Bálsamos, Laureles, Jiguas, Ilanes, Higueras, Circunvalación Sur, Guayacanes, Ficus.</p> |

**\*RECUERDA QUE DEBIDO A LA MEJORA DE LAS CONDICIONES HIDROLÓGICAS, LOS CORTES DE ENERGÍA PUEDEN REDUCIRSE DENTRO DEL PERIODO DE CORTE PROGRAMADO.**

| CANTÓN    | SECTORES   |
|-----------|--|
| GUAYAQUIL | <p>Cooperativa 26 de Febrero etapas 1, 2 y 3, Buenos Aires, Cooperativa Las Rocas, Hijos del Suelo, Cooperativa Colinas de Mapasingue 2, Cooperativa Antonio Bermúdez, Cooperativa 24 de Octubre. Mapasingue Este, Cooperativa 11 de Febrero, Cooperativa La Esperanza, Cooperativa Justicia y Libertad, Cooperativa El Cóndor, Cooperativa Mirador de Mapasingue, Corazón de la Patria, Cooperativa Jaime Pólit, Cooperativa El Prado, Cooperativa Colinas de la Martha de Roldós, Cooperativa Cordillera del Cóndor. Cooperativa Colinas de Urdenor, Cooperativa Luz de América, Cooperativa 14 de Febrero, Cooperativa Brisas de Mapasingue, Cooperativa Primero de Mayo, Cooperativa El Madrigal, 7 de Septiembre (M) mz.18, Avenida Segunda.</p> <p>Avenida Los Linderos desde la Avenida Primera hasta la Séptima, Avenida Miraflores desde Calle Cuarta hasta calle Novena y Urdesa Central en la Calle Las Acacias (Calle Costanera hasta las Monjas), calles: Acacias, Laureles, Jiguas, Ilanes, Higueras, Guayacanes, Ficus, Dátiles, Bálsamos, Calle Quinta.</p> <p>Francisco Segura desde Calle 11 hasta El Estero Puerto Liza, sigue hasta Calle 26, 24ava. Domingo Norero, El Cisne, San Lorenzo, Iris, 13 de Febrero, El Cisne 2</p> <p>Abanico, La Chala, Guevara Moreno hasta Leónidas Plaza y sigue por Camilo Destruje, Calle 11 desde Francisco Segura hasta Venezuela, 2do Callejón Sedalana, 14ava Yaguachi, Francisco Segura, Assad Bucaram, Colombia, Gallegos Lara.</p> |

**\*RECUERDA QUE DEBIDO A LA MEJORA DE LAS CONDICIONES HIDROLÓGICAS, LOS CORTES DE ENERGÍA PUEDEN REDUCIRSE DENTRO DEL PERIODO DE CORTE PROGRAMADO.**

| CANTÓN    | SECTORES   |
|-----------|--|
| GUAYAQUIL | <p>Desde la calle 23 A N-O hasta la calle Sn, Cooperativa Bastión Popular Bloques I, III, IV y V, Nueva Esperanza, 8 de Mayo, Emerita Valencia, Barrio los Vergeles.</p> <p>Avenida Principal hasta el Fuerte Militar Huancavilca, Cooperativa Bastión Popular bloque 1B, Cooperativa Luz del Guayas, Bastión Chiquito, Bastión Mediano, Cooperativa Unión libre, Luz del Guayas.</p> <p>Avenida Francisco de Orellana, Vergeles (mz. 209 a la 211, 219 a la 222).Ciudadela Orquídeas 1 y 3, Geranios 1 y 2</p> <p>Lotización Cerro Colorado, Los Vergeles 1 y 2, Lámina 3, 4, 6, 7-A, 7-B, María Rubio, Trébol 1 y 2.</p> <p>Km. 16.5 de la Vía Daule y avanza hasta el km. 15 a empresas Mabe, Alpina, Hunter, Perpacific, Colgate-Palmolive, Plásticos Soria, Las Vegas.</p> <p>Sector Buenavista, Vía a Daule km. 14.5 hasta km. 16.5, sigue por la Avenida Iguana hasta Flor de Bastión Bloque 6, Cooperativa 5 Diciembre 1 y 2, El Encanto, Urbanización Santa Clara.</p> <p>Beata Mercedes Molina, Portón de la Beata, Vía a Daule km.16.5 hasta la Cervecería Pb .</p> <p>Vía a Daule desde el km. 22 hasta km. 26, Cooperativa Los Pinos. Lago de Capeira, Sindanoy 1, Los Ángeles, Santa Catalina, Las Mercedes, Cooperativa Nueva Victoria, Zoológico El Pantanal, Lago de Daule, San José Obrero, Centro de Distribución TIA.</p> <p>Vía a Daule desde km. 22 hasta km. 19, El Campo Chino, Recinto Safando. Ciudad Santiago, Costera del Río, Eloy Alfaro (D), Los Ángeles- Chorillo.</p> |

**\*RECUERDA QUE DEBIDO A LA MEJORA DE LAS CONDICIONES HIDROLÓGICAS, LOS CORTES DE ENERGÍA  
PUEDEN REDUCIRSE DENTRO DEL PERIODO DE CORTE PROGRAMADO.**

| <b>CANTÓN</b> | <b>SECTORES</b>   |
|---------------|---|
| GUAYAQUIL     | <p>Seis de Marzo, Sucre, Aguirre, Lorenzo de Garaycoa, Juan Pío Montufar, 10 de Agosto, Huancavilca.</p> <p>Aguirre, Manabí, Chimborazo, Malecón Simón Bolivar, Olmedo, Ayacucho, Boyacá, Colón, Coronel, Sucre, Franco Dávila, Abdón Calderón.</p> <p>Pichincha desde 9 de Octubre hasta 10 de Agosto , Chile, Luque, Pedro Carbo, Pichincha, Chimborazo desde Clemente Ballén hasta Ayacucho, Coronel, Malecón Simón Bolivar, Aguirre.</p> <p>Urdesa desde Las Monjas hasta Circunvalación Norte, Kennedy, Calles Carlos Luis Plaza Dañin, Paseo 11 NO, Estero Salado, Francisco Boloña, San Jorge (Av. del Periodista), Kennedy Vieja (mz. 24 a la 26, 32 a la 46)</p> <p>Barrio Cuba, Viviendas Barrio Cuba. Avenida 25 de Julio, Francisco Segura, Esmeraldas, Rosa Borja de Icaza, General Robles, Oriente, Habana, México, Vicente Trujillo, El Oro, parte del Centenario.</p> |



**\*RECUERDA QUE DEBIDO A LA MEJORA DE LAS CONDICIONES HIDROLÓGICAS, LOS CORTES DE ENERGÍA PUEDEN REDUCIRSE DENTRO DEL PERIODO DE CORTE PROGRAMADO.**

| CANTÓN    | SECTORES  |
|-----------|---|
| GUAYAQUIL | <p>Garzota 1-2, Garzota 4, Garzota 5, Garzota 7, Luis Vernaza (Manzanas 7a la 10, y de 13 a 25)</p> <p>Boyacá, Manuel Galecio, Loja, Roca, Malecón Simón Bolívar, parte baja del Cerro del Carmen, Panamá, 9 de Octubre.</p> <p>Alborada 6 (mz. 623-626, 629), Alborada 8, Alborada 10, Alborada 12, Alborada 13, Sauces 8 (mz. 454-F-13-17, 454-F-19-20)</p> <p>Calles 10 de Agosto, Garay, Avenida Barcelona, Ciudadela Bellavista. Avenida Carlos Julio Arosemena (Urbanización Vista Grande), Edificio Hamburgo, Los Balcones, La Costeñita, Celoplast, Hermitage, Base Naval San Eduardo, Vista Alegre.</p> <p>Ciudadela Los Álamos N-E mz. 122, Los Álamos 2 (mz. 119, 125 a la 129), Ciudadela Naval Norte (mz. 1 a la 6), Junta de Beneficencia, Hospital de Infectología Dr. José Daniel Rodríguez. Estadio Modelo, Coliseo Voltaire Paladines Polo.</p> <p>Avenida del Bombero desde Petroecuador hasta Av. Carlos Julio Arosemena, Los Cedros, Los Senderos, Los Ceibos, Bim Bam Bum, Avenida Martha Bucaram de Roldós, Avenida Primera y Segunda de Mapasingue.</p> <p>La 29va. Assad Bucaram, Carlos Calle Portete, Estero Puerto Liza, 24ava Domingo Norero, Callejón Oriente, Callejón 13, parte norte Barrio Lindo.</p> |

**\*RECUERDA QUE DEBIDO A LA MEJORA DE LAS CONDICIONES HIDROLÓGICAS, LOS CORTES DE ENERGÍA  
PUEDEN REDUCIRSE DENTRO DEL PERIODO DE CORTE PROGRAMADO.**

| CANTÓN | SECTORES  |
|--------|---|
| PLAYAS | <p>Banco Pichincha, Empresa Eléctrica, CAPPISO, TIA, Registro Civil, Parque multideportivo 24 de Mayo, Mercado Municipal de Mariscos, Mirador turístico, Hostal Puna, Nirsa S.A., Las Cruces parque.</p> <p>Puerto de Aguas Profundas, Cementerio, Colegio Luis Chiriboga M., CAMI Posorja, Hostal Rey Sol, Casa Paquito, Iglesia lugar de Sacrificio, Barrio Quito, Parque Bellavista; DISENSA Data de Posorja, Vía Data de Posorja, Barrio San José, Lotización Pájaro Azul, Victoria Ocean Millavilsa, Eucalipto, Orquídeas, Flota pesquera Ávila, Iglesia Adventista del Séptimo Día, Hotel León.</p> <p>Comercial Posorja, Calle Juan del Valle, Calle 1, Avenida 3, Calle 10, Barrio San José, Estadio de Posorja, Parque de la Alborada, Supermercado Génesis, Hostería Jedidas.</p> |

**\*RECUERDA QUE DEBIDO A LA MEJORA DE LAS CONDICIONES HIDROLÓGICAS, LOS CORTES DE ENERGÍA  
PUEDEN REDUCIRSE DENTRO DEL PERIODO DE CORTE PROGRAMADO.**

| <b>CANTÓN</b> | <b>SECTORES</b>  |
|---------------|--|
| <b>PLAYAS</b> | <p>Vía Provincial Playas-Puerto del Morro, Urbanización Mar Paraíso, Sector Cementerio General Sabino Torbay, Estadio Municipal 15 de Agosto, Hostería Los Patios, Bellavista, Peña De Hored.</p> <p>Puerto Engabao Beach, Engabao, Centro Intercultural Municipal Cacique Tumbalá, Hotel Oro Azul, Mirador de Playas Virgen Las Mercedes Hotel Las Olas Playas Villamil Ocean View, Condominio Punta Mar , Playas RB&amp;B M, Casa Playas 2, Hotel Arena Caliente, C.C. Paseo Shopping Playas, Casa de Huéspedes Playa Arena.</p> <p>Parque San Antonio, Venus de Valdivia escultura en San Antonio, Peaje Playas, Finca Dorado del Mar, Finca La Claudina, Barrio Lindo, Estadio de la Liga Cantonal de Playas, Hotel Estrella de Mar, Villa Brisas del Mar, Habitaciones Mi Mouse, Rest Juan Ostras, Rest La Casa de Fortunato, Gasolinera Primax Playas, Hostal Las Olas, Parque Altamira</p> <p>Av. 3 de Agosto, Avenida del Pacifico, Avenida Jaime Roldós Aguilera, AKI Playas, Municipio de Playas, Cooperativa De transportes Villamil, Av. 15 de Agosto.</p> |

**\*RECUERDA QUE DEBIDO A LA MEJORA DE LAS CONDICIONES HIDROLÓGICAS, LOS CORTES DE ENERGÍA  
PUEDEN REDUCIRSE DENTRO DEL PERIODO DE CORTE PROGRAMADO.**

| <b>CANTÓN</b> | <b>SECTORES</b>  |
|---------------|--|
| PLAYAS        | <p>APNR El Guayacán, La Costa Country Club, Las Nubes, Estación de bombeo Daular 1, Hacienda Victoria, S/E CNEL EP Cerecita, Avícola Fernández, Durexporta, Daular Cerecita, Tamarindo San Jerónimo.</p> <p>Cerecita, San Cristóbal, Bajada de Progreso, Bajada de Pobres, San Isidro, Resort Chi Cha Rron, Portal al Sol, Gasolinera Primax Progreso, Unidad Educativa Pablo Weber Cubillo.</p> <p>MOPISE S.A., Vía La Costa Km 36, Hacienda La Mirage, Hacienda Nina, Planta Liris, Parroquia San Juan de Rieti, Consuelo 1, Sacos Ecuador S.A., Chivería, Rancho San Eduardo.</p> |


**\*RECUERDA QUE DEBIDO A LA MEJORA DE LAS CONDICIONES HIDROLÓGICAS, LOS CORTES DE ENERGÍA PUEDEN REDUCIRSE DENTRO DEL PERIODO DE CORTE PROGRAMADO.**

| CANTÓN    | SECTORES   |
|-----------|--|
| GUAYAQUIL | <p>Edificio Tracklin, Avenida Juan Tanca Marengo desde María Piedad Castillo de Levi hasta INSPI, Avenida de Las Américas, ADACE, Plaza del Sol.</p> <p>Ciudad Colón, La Herradura, parte de la Ciudadela Kennedy 5, Kennedy 9, Kennedy Norte (UEB Interamericano, Fasinarm, Plaza Orellana, Centro Comercial Dicentro, junto a Urdenor, Bosques del Salado, Conauto)</p> <p>Kennedy Norte 6-10, Urdesa Norte, Estero Salado, Kennedy Norte 5 (manzanas 69, 109, 110)</p> <p>Banco Pichincha (Justino Cornejo), Edificio World Trade Center.</p> <p>Ministerio del Litoral, Centrum, Telerama.</p> <p>Ciudadela Kennedy Norte 4 (hasta Avenida Miguel H. Alcívar y Guillermo Pareja Rolando), Kennedy Norte 4, Kennedy Norte 5, Kennedy Norte manzanas 12, 18, 305 ,313 Y 315, parte de la Cooperativa Vivienda Guayaquil, Archivo Histórico del Guayas, DHL Express, Aeropuerto.</p> <p>Hotel Marriot, Centro Comercial San Marino Shopping.</p> <p>Centro Comercial Mall del Sol, Hotel Sheraton, Clínica Borja, Onmihospital.</p> |

**\*RECUERDA QUE DEBIDO A LA MEJORA DE LAS CONDICIONES HIDROLÓGICAS, LOS CORTES DE ENERGÍA  
PUEDEN REDUCIRSE DENTRO DEL PERIODO DE CORTE PROGRAMADO.**

**11:00 a 14:00**

| <b>CANTÓN</b> | <b>SECTORES</b>                                     |
|---------------|---|
| GUAYAQUIL     | CERVECERIA, CRIDESA, CARTORAMA, PROQUINSA, ECUAKAO. |



**\*RECUERDA QUE DEBIDO A LA MEJORA DE LAS CONDICIONES HIDROLÓGICAS, LOS CORTES DE ENERGÍA  
PUEDEN REDUCIRSE DENTRO DEL PERIODO DE CORTE PROGRAMADO.**

**13:00 a 16:00**


| <b>CANTÓN</b> | <b>SECTORES</b>  |
|---------------|--|
| GUAYAQUIL     | INTERMALL, TONI CORP.<br>FADESA, LA FABRIL, LATIENVASES, INTERAGUA PRADERA, RIOCENTRO SUR. |



**\*RECUERDA QUE DEBIDO A LA MEJORA DE LAS CONDICIONES HIDROLÓGICAS, LOS CORTES DE ENERGÍA  
PUEDEN REDUCIRSE DENTRO DEL PERIODO DE CORTE PROGRAMADO.**

**12:00 a 15:00**

| <b>CANTÓN</b> | <b>SECTORES</b>  |
|---------------|--|
| GUAYAQUIL     | MALL EL FORTIN, INCABLE, COFIMAR, HIPER MARKET DAULE, PICA, THE TESALIA SPRINGS COMPANY. |






**\*RECUERDA QUE DEBIDO A LA MEJORA DE LAS CONDICIONES HIDROLÓGICAS, LOS CORTES DE ENERGÍA  
PUEDEN REDUCIRSE DENTRO DEL PERIODO DE CORTE PROGRAMADO.**

**16:00 a 19:00**


| <b>CANTÓN</b> | <b>SECTORES</b>   |
|---------------|---|
| GUAYAQUIL     | ESPOL, MOLINOS CHAMPION, PLÁSTICOS ECUATORIANOS, RIOCENTRO NORTE. |



**\*RECUERDA QUE DEBIDO A LA MEJORA DE LAS CONDICIONES HIDROLÓGICAS, LOS CORTES DE ENERGÍA  
PUEDEN REDUCIRSE DENTRO DEL PERIODO DE CORTE PROGRAMADO.**

**08:00 a 14:00**

| <b>CANTÓN</b> | <b>SECTORES</b>  |
|---------------|------------------|
| GUAYAQUIL     | NATURISA y SONGA |





**SÁBADO**  
**2 DE NOVIEMBRE DE 2024**

**\*RECUERDA QUE DEBIDO A LA MEJORA DE LAS CONDICIONES HIDROLÓGICAS, LOS CORTES DE ENERGÍA PUEDEN REDUCIRSE DENTRO DEL PERIODO DE CORTE PROGRAMADO.**

| CANTÓN    | SECTORES   |
|-----------|--|
| GUAYAQUIL | <p>Capitán Nájera desde 6 de Marzo hasta Coronel, Coronel desde Febres Cordero hasta Ayacucho, Chimborazo desde Olmedo hasta Avenida 9 de Octubre, por la calle Chile desde Aguirre hasta Avenida 9 de Octubre.</p> <p>Calles Boyacá desde Avenida 9 de Octubre hasta Ayacucho, Luque, Rumichaca, Calixto Romero, Francisco Lavayen, Noguchi, Chimborazo, Cacique Álvarez, Calixto Romero, García Avilés, Vélez, 10 de Agosto, Ayacucho.</p> <p>Calles Ayacucho, 9 de Octubre, Lorenzo Garaycoa, Rumichaca y Luque, Boyacá.</p> <p>Ciudadela Kennedy Vieja (mz. 27 a la 32), Kennedy (mz. 2, 4, 7, 9, 20 y 22).</p> <p>Parte de la Ciudadela Urdesa Norte Víctor Emilio Estrada desde la calle Bálsamos y Dátiles hasta la calle Primera, desde Bálsamos y Circunvalación Norte hasta Paseo 11 NO.</p> <p>Av. José Castillo, Ciudadela Urbanor y Urdesa Norte</p> <p>Condominio Los Jardines, Ciudadela Kennedy Norte 2, Kennedy Norte 3 (mz. 82 a la 85), Kennedy Norte 5,.</p> <p>Velasco Ibarra, Unión y Progreso, Centropolis.</p> <p>Ciudadela Guayaquil hasta las calles Miguel H. Alcívar entre la Carlos Luis Plaza Dañin y Calle Segunda.</p> |

**\*RECUERDA QUE DEBIDO A LA MEJORA DE LAS CONDICIONES HIDROLÓGICAS, LOS CORTES DE ENERGÍA PUEDEN REDUCIRSE DENTRO DEL PERIODO DE CORTE PROGRAMADO.**

| CANTÓN    | SECTORES  |
|-----------|---|
| GUAYAQUIL | <p>Cooperativa 24 de Agosto, Urbanización Río Guayas Club, Base Naval Norte, Santa Leonor, parte de la Ciudadela FAE (mz. 17, 18 y 30), Mi Comisariato, ITB.</p> <p>Ciudadela Ceibos Norte, Palermo, Las Cumbres (mz. 805 a la 816, 826, 830, 832).</p> <p>Cooperativa 16 de Septiembre, 20 de Octubre, parte de la Cooperativa Colinas del Hipódromo, Cooperativa Colinas del Valle, El Cerro, 27 de Enero, Los Ángeles, Mapasingue (B.E.V.), Las Cumbres, Primero de Mayo A, 3er Callejón 17 NO, Avenida Séptima.</p> <p>Mapasingue Oeste: Avenida 3ra, 4ta, 5ta y 6ta.</p> <p>Mapasingue Este: Avenida 3ra, 4ta y 5ta.</p> <p>Cooperativa 13 De Junio, Kimberley Clark, Cooperativa 7 de Septiembre, Unión Paz y Progreso, Unidos Venceremos, Colinas de Mapasingue 1, El Cerro (mz. 72, 73, de 76 a la 84, de 87 a la 93).</p> <p>Ciudadelas Bosques de los Ceibos, Campus ESPOL, Las Cumbres, Santa Cecilia, Los Ceibos, Colinas de Los Ceibos y Los Olivos, Urbanización Olimpus, Parques de Los Ceibos, San Nicolás.</p> <p>Lizardo García, Tulcán, Oriente, Cristóbal Colón, Chávez Franco, Leónidas Plaza, Calle F, Robles Chambers, Orilla del Estero Puerto Liza y del Muerto, Callejón Parra, Décima Calle, José Mascote.</p> |

**\*RECUERDA QUE DEBIDO A LA MEJORA DE LAS CONDICIONES HIDROLÓGICAS, LOS CORTES DE ENERGÍA PUEDEN REDUCIRSE DENTRO DEL PERIODO DE CORTE PROGRAMADO.**

| <b>CANTÓN</b>           | <b>SECTORES</b>   |
|-------------------------|---|
| <p><b>GUAYAQUIL</b></p> | <p>Ciudadela Las Acacias 1, 2 y 3, Rumiñahui, Progresista, Guangala. Cooperativa Esmeraldas Chiquita, 18 de Agosto, Eloy Alfaro, Assad Bucaram 1 y 2, Nueva Venecia, Cristina Ponguillo. Bloques de las Acacias, Autoridad Portuaria, Jaime Roldós, Alameda, Vargas Torres, Techo para Todos, Coviess, Los Claveles 1 y 2, Los Palestinos, COVISS (mz. A-3, A-2, B-2, y 59).</p> <p>Argentina, Francisco Segura, Esmeraldas, Avenida del Ejército, Michael O'Connor, General Gómez, Maracaibo, José Mascote, Avenida Machala, Bolivia, Avenida Quito, Camilo Destruge, García Moreno.</p> <p>Calles Esmeraldas, Tulcán, Chambers, Colombia, Abel Castillo, Gómez Rendón, Francisco Segura, 11ava. Federico Godín, San Martín, Abel Castillo, Guerrero Martínez, Portete, 4 de Noviembre.</p> <p>Cuenca, Capitán Nájera, Lizardo García, Colombia, Avenida Quito, Esmeraldas desde Huancavilca hasta O'Connor, Guaranda. Venezuela, Oriente, Amazonas "C", García Moreno, Lorenzo de Garaycoa, Francisco Segura, Antepara, Chambers, Avenida 25 de Julio, J. Salcedo, Naval Sur, Las Américas.</p> <p>Ciudadelas Centenario Sur, Centenario, La Saiba, General Villamil.</p> <p>Los Delfines, Samuel Gómez, Los Delfines, Albán Borja, Granada, Primavera, La Ronda, Calles Oriente, Esmeraldas, Vicente Trujillo, Aurelio Carrera, Avenida 25 de Julio.</p> <p>Garzota 6, Garzota 7 (mz. 139, 150, 157, 159, 160, 165, 166, 167, 197, 200), Ciudadela Luis Vernaza (mz. 3 a la 6, 11 y 12), Ciudadela Simón Bolívar (mz. 20 a la 25).</p> |

**\*RECUERDA QUE DEBIDO A LA MEJORA DE LAS CONDICIONES HIDROLÓGICAS, LOS CORTES DE ENERGÍA PUEDEN REDUCIRSE DENTRO DEL PERIODO DE CORTE PROGRAMADO.**

| CANTÓN    | SECTORES  |
|-----------|---|
| GUAYAQUIL | <p>Comisión de Tránsito del Guayas, TERMINAL TERRESTRE, AEROPUERTO.</p> <p>Garzota 6 (mz. 109 a 114 y de 117 a 119), Ciudadela Simón Bolívar ( mz. 15-19, 26-44, 51, 61, 63, 159).</p> <p>Plaza Colonia, Urbanización Belo Horizonte 1-9.</p> <p>Urbanización Casa Club 2, Porto Vita, Cantera, Torres del Salado, Laguna Club, Porto Fino 1 y 2, Blue Cost, Portal al Sol 1al 4,.</p> <p>Colinas del Bosque, Bosque de la Costa.</p> <p>Independiente del Valle, Puerta del Sol, Portete de Tarqui, San Eduardo1 y 2.</p> <p>Los Parques, Cementerio Metropolitano.</p> <p>Ceibos 1 y 2, Interhospital 1-2, Cima Cerro Azul, La Piazza.</p> <p>Urbanización Puerto Azul, Trovit, Blue Village, Camino Real.</p> <p>El Universo, Molinos del Ecuador</p> <p>Ciudadela Los Almendros (S), Barrio Cuba. Parte de la Ciudadela 9 de Octubre y La Saiba.</p> <p>Mercado Caraguay, Guayasur, Limonar, Calles Domingo Comín, Vicente Trujillo, Avenida 25 de Julio, Guillermo Intriago.</p> |

**\*RECUERDA QUE DEBIDO A LA MEJORA DE LAS CONDICIONES HIDROLÓGICAS, LOS CORTES DE ENERGÍA PUEDEN REDUCIRSE DENTRO DEL PERIODO DE CORTE PROGRAMADO.**

| <b>CANTÓN</b>           | <b>SECTORES</b>   |
|-------------------------|---|
| <p><b>GUAYAQUIL</b></p> | <p>Ciudadela Pradera II, Pradera III, los Tulipanes, Urbasur, Barrio Cuba mz. 46.</p> <p>Ciudadela 9 de Octubre (mz. 24 a la 36, 45 a la 72). Pradera I (mz. A-1 a la A-6, B-1 a la B-6, C-1 a la C-5, D-1 a la D-10, 27, 628, 629, 709, 637, 638, 647 y 662).</p> <p>Avenida Adolfo H. Simonds, Avenida Abdón Calderón, Cooperativa Los Ángeles (S), 1 de Mayo, El Pedregal, Nuevos Horizontes, Pedregal, Unión y Progreso, Paquisha, Centinela del Barrio, Molina de Frank, Unión de Bananeros (Etapas del 1 al 6), 25 de Julio (S).</p> <p>Cooperativa Río Guayas, Los Jazmines, Floresta 2 y 3, Cooperativa 7 Laguitos, Los Laureles, 7 Lagos, Casita del Guasmo, Los Tulipanes, 13 de Febrero.</p> <p>La Floresta 1 (parte), Cooperativa Los Vergeles (S), Nueva Granada(parte), Centinela del Guasmo, Carlos Castro, Nueva Ideal, 7 de Septiembre, 8 de Septiembre, La Esperanza, Ciudad de Venecia, Fundación de Guayaquil, 19 de Agosto, Perla del Sur, 27 de Junio, 3 de Noviembre, Pobladores Sin Tierra, Ecuador (Sur), Luchadores del Guasmo, Francisca Guillen, Virgen de Monserrate, Flor del Guasmo, Los Cidros, Necesidad de un techo, Unión de los Pobres, Guevara Moreno.</p> <p>Cooperativa Independencia, parte de Floresta 1, Las Tejas, Los Últimos Seremos Primeros, Nueva Guayaquil, Santa Martha. Cooperativa Los Ángeles, Unidos para Vencer, Puntilla del Centro, Atahualpa (S), Los Mangles, Patria y Libertad, 25 de Enero, Jaime Galarza, Miramar, Lorenzo Tous, Pablo Neruda, Carlos Cevallos, Esclusas.</p> |



**\*RECUERDA QUE DEBIDO A LA MEJORA DE LAS CONDICIONES HIDROLÓGICAS, LOS CORTES DE ENERGÍA PUEDEN REDUCIRSE DENTRO DEL PERIODO DE CORTE PROGRAMADO.**

| CANTÓN                  | SECTORES   |
|-------------------------|--|
| <p><b>GUAYAQUIL</b></p> | <p>Cooperativa 25 de Enero 1 y 2, Luchar y Vencer, 1 Marzo, Isla Galápagos, Centro Cívico, 25 de Junio, 1 de Mayo Independiente, 24 de Mayo, 5 de Agosto, 10 de Agosto, Unión Cívica, Dios Da para todos, Rivera del Guayas, Juan X Marcos, Brisas del Guayas, 8 de Marzo, Pradera, Los Cipreses, Eugenio Espejo, junto a Ecuagram.</p> <p>Cooperativa Nueva Granada (parte), Nueva Ideal, 12 de Septiembre, 1 De Agosto, Base 1 de Agosto, Lucha Popular, Hogar de los Pobre, Carlos Castro 2, 5 de Octubre, Unión de Bananeros Etapa 1, 2 y 3, Reina del Quinche 2, Juan Péndola, Virgen de Monserrat.</p> <p>Desde km. 9.5 al km. 12 de la Vía a Daule, lado izquierdo, Cooperativa Nuevo Parque Florida, Lotización Expogranos.</p> <p>Bastión Popular Bloque 1A, Bastión Popular 2, Bastión Popular Bloque 1B (mz. 475, 478, 482 y 484), Santa Teresa (mz. 87, 1300, 1301), Los Ranchos (Parte Sur), Bastión Popular Bloque 1A/1(2), Bastión Mediano, Olmedo Arroba Espinoza, El Trébol.</p> <p>Inmaconsa 2 mz. 40.</p> <p>Cooperativa Hogar Nazaret, Fortaleza 2, Fortaleza, Cooperativa Nuevo Conquistador, Paraiso del Pueblo, Las Palmeras 1, Cooperativa Nueva Generación, Nueva Jerusalén 1-2 parte norte, Simón Bolívar (mz. 4), Lotización Inmaconsa (calle Las Tablas desde Vía Vachagnon hasta La Casuarina, Avenida Los Mangos Calle A desde la Av. 44 NO hasta los Cedros).</p> |

**\*RECUERDA QUE DEBIDO A LA MEJORA DE LAS CONDICIONES HIDROLÓGICAS, LOS CORTES DE ENERGÍA PUEDEN REDUCIRSE DENTRO DEL PERIODO DE CORTE PROGRAMADO.**

| <b>CANTÓN</b> | <b>SECTORES</b>   |
|---------------|---|
| GUAYAQUIL     | <p>Lotización Inmaconsa (calle Beta desde calle 24B NO hasta calle B, Los Cedros desde Crotos hasta La Casuarina), REGISTRO CIVIL Agencia de PECA, Quimicamp, Canchón de la C.T.G, Sumesa, Maquinaria Industrial Guayas, Grupasa, Indurama, Cooperativa Asociación Simón Bolívar, Colegio Leonidas García, Pinturas S.A, Laboratorio Galo Franco, Magreb S.A., Ecuaquimica, Comisión de Tránsito (Vía a Daule)</p> <p>Kilómetro 12.5 a Kilómetro 14.5 Vía Daule Acera Oeste, Ciudadela Loma Vista. Montebello, Ciudadela El Caracol, Vía Perimetral, Siemens, Osram, Buena Esperanza, Santa Clara, Galavsas, La Rotaria, Mercado de Transferencia, Totori, Las Palmas, Colinas de Montebello.</p> <p>Lotización Los Ranchos (mz. 75, 81 a la 84), Cooperativa 13 de Septiembre bloque 6A (mz. 194, 195, 197a la 199), Los Jasmines, Cooperativa 15 de Septiembre, Cooperativa 22 de Septiembre, Urbanización Colinas del Sol, Ecuasal, Templo Mormón.</p> <p>Lotización Inmaconsa2 (calle Tecas desde Calle 24NO hasta Vía Vachagnon), Quimasa Guayaquil, Iglesia de Jesucristo, Plastimet S.A, Dinatex, Tiosa S.A, Supan Bimbo, Alpatrans, Distrirel, Provequm Guayaquil, Distrina S.A, Intercean Line, Incable, Grúas Villalva, Calle Mangos desde vía Vachagnon hasta Eucalipto.</p> |

**\*RECUERDA QUE DEBIDO A LA MEJORA DE LAS CONDICIONES HIDROLÓGICAS, LOS CORTES DE ENERGÍA PUEDEN REDUCIRSE DENTRO DEL PERIODO DE CORTE PROGRAMADO.**

| <b>CANTÓN</b>           | <b>SECTORES</b>   |
|-------------------------|---|
| <p><b>GUAYAQUIL</b></p> | <p>Cooperativa Cordillera del Cóndor 1, Cordillera del Cóndor 3, Balerio Estacio Bloque 2C, Casa del Tigre L1, Casa del Tigre L2, Flor de Bastión 1, Flor de Bastión Bloque 15 al 17. Balerio Estacio Bloque 1, Balerio Estacio Bloque 1 etapa 3, Balerio Estacio Bloque 1 etapa 5, Balerio Estacio Bloque 3 Lam. 1, Balerio Estacio Bloque 2C, Nueva Prosperina, Nueva Prosperina L2, Nueva Prosperina L3, Nueva Prosperina L4, Nueva Prosperina L8, Tendido eléctrico 1, Tendido eléctrico 2.</p> <p>Cooperativa Mayaicu, Lincoln Salcedo, Fret. Comexport, Calle 23A NO, Vía Perimetral desde callejón M hasta avenida Casuarina, Parque Acuático El Fortín, Bella Visión, Unidos por la Paz, Colinas de la Florida, Paracaidistas. Horizontes del Fortín bloque 1 lámina 2, Horizontes del Fortín bloque 2, Horizontes del Fortín bloque 3 lámina 1, Flor del Norte, Lomas de la Florida, Enner Parrales, Nueva Frontera, Flor del Norte, Colinas de la Florida 2, El Mirador.</p> <p>Flor de Bastión Bloque 10, Flor de Bastión Bloque 1A, Paraíso de La Flor Bloque 1B, Flor de Bastión Bloque 5 Etapa3.</p> <p>Flor de Bastión Bloque 6 Etapa 1, Flor de Bastión Bloque 6 Etapa 3, Flor de Bastión Bloque 6 Etapa 4, Flor de Bastión Bloque 6 Etapa 5, Flor de Bastión Bloque 6 Etapa 7.</p> <p>María Auxiliadora, Flor de Bastión Bloque 20, Flor de Bastión Bloque 21, Bastión Bloque 22 láminas 1-2-4, Flor de Bastión Bloque 23 Lámina 3.</p> <p>Ecojardín Etapa1-1A, Ecocity, Ecobosque 2-2A, La Carolina del 1 al 4, Santa Mariana, Ciudad Victoria 1 al 8, Divino Niño Etapa 1, Violeta Luna Carrera, Tierra Nueva, Monte Sinaí 1, El Ensueño, Cañaverl, Renacer de Dios.</p> |

**\*RECUERDA QUE DEBIDO A LA MEJORA DE LAS CONDICIONES HIDROLÓGICAS, LOS CORTES DE ENERGÍA PUEDEN REDUCIRSE DENTRO DEL PERIODO DE CORTE PROGRAMADO.**

| <b>CANTÓN</b>           | <b>SECTORES</b>   |
|-------------------------|---|
| <p><b>GUAYAQUIL</b></p> | <p>Cooperativa Flor de Bastión Bloque 1, Flor de Bastión 2, Flor de Bastión Bloque 3, Flor de Bastión Bloque 4, Flor de Bastión Bloque 5, Flor de Bastión Bloque 7, Flor de Bastión 2A -2B, Flor de Bastión Bloque 1B. Flor de Bastión Bloque 8, Flor de Bastión 9 A, Flor de Bastión 10, Flor de Bastión Bloque 11, Flor de Bastión Bloque 12, Flor de Bastión Bloque 13</p> <p>Janet Toral L3, Janet Toral L4, Balerio Estacio Bloque 1 Etapa 4, Balerio Estacio Bloque 5, Tiwinza.Las Delicias, Las Delicias (N), Nueva Guayaquil 1 Lam 2, Nueva Guayaquil 3, Nueva Guayaquil 2.</p> <p>Flor de Bastión Bloque 6 Etapa 2, Flor de Bastión Bloque 6 Etapa 4, Flor de Bastión Bloque 5 Etapa 3, Flor de Bastión Bloque 6 Etapa 5, Flor de Bastión Bloque 6 Etapa 6, Flor de Bastión Bloque 9. Asociación Moradores El Arbolito, El Arbolito, Colinas de Montebello, y Futuro de Los Niños.</p> <p>Parte de la Cooperativa Mayaycu, Multipropósito El Fortín, Cordillera del Cóndor 2, Fortín de la Flor Bloque 1 al 12,.</p> <p>Balerio Estacio Etapa 7-7B-8.Nueva Prosperina L 10-2, Horizontes del Fortín Bloque 1 Lam1, parte de Horizontes del Fortín Bloque 3 Lam1, Horizontes del Fortín Bloque 3 Lam2, Guerreros del Fortín 1 L2, Guerreros del Fortín 1 L1, Nueva Prosperina Bloque 9.</p> |

**\*RECUERDA QUE DEBIDO A LA MEJORA DE LAS CONDICIONES HIDROLÓGICAS, LOS CORTES DE ENERGÍA PUEDEN REDUCIRSE DENTRO DEL PERIODO DE CORTE PROGRAMADO.**

| CANTÓN    | SECTORES   |
|-----------|--|
| GUAYAQUIL | <p>Calle Boyacá, Piedrahita, Vélez, Escobedo, Junín, General Córdova, 9 de Octubre.</p> <p>Calle Boyacá entre Vélez hasta Padre Aguirre, Junín, Luis Urdaneta, Escobedo.</p> <p>Piedrahita hasta 9 de Octubre, Machala hasta Escobedo.</p> <p>Urbaquil, Ciudadela Ciudad Olimpo, San Pedro de Chongón, Urbanización Bellavita 1 y 2, Urbanización Boquette, Cooperativa El Colibrí 1 y 2, Ciudadelas Paseo del Sol 1-5, Villa Geranios 1-4, Complemento San Pedro de Chongón.</p> <p>Lotización San Gerónimo 1, San Gerónimo 2, Vía a la Costa desde el km. 21 al km. 29.5 junto a los terrenos de SENAGUA, Complemento San Pedro de Chongón, Estación Terrena, Urbanización Villas El Bosque.</p> <p>Campamento SENAGUA, desde el km. 24 al km. 28 Vía a La Costa, Urbanización Villa Blanca 1 y 2, Urbanización Ciudad Satélite los Ángeles, Valle Alto Londres.</p> |

**\*RECUERDA QUE DEBIDO A LA MEJORA DE LAS CONDICIONES HIDROLÓGICAS, LOS CORTES DE ENERGÍA PUEDEN REDUCIRSE DENTRO DEL PERIODO DE CORTE PROGRAMADO.**

| <b>CANTÓN</b> | <b>SECTORES</b>  |
|---------------|--|
| GUAYAQUIL     | <p>Fuerte Militar Quinto Guayas, Expogranos (parte), Monseñor Leónidas Proaño, Cooperativa 2 de Julio, Belén del Norte, Unidad Nacional, Voluntad de Dios, parte de la Cooperativa 8 de Julio, parte de la Cooperativa Recreo 1, Cooperativa Pancho Jácome 1.</p> <p>Cooperativa Colinas de la Florida, Patria Nueva, Unidad Nacional (mz. 365 a 367), Pancho Jácome B (mz. 261, 324 a la 331, 358 a la 364), Florida Norte (mz. 401 a la 409)</p> <p>Avenida Juan Montalvo desde vía a Daule entre Cooperativa 4 de Marzo, Vencedores 8 de Mayo, La Gaviota.</p> <p>Cooperativa 3 de Diciembre, Cooperativa Julio Cartagena, Cooperativa Ficoa de Juan Montalvo, Cooperativa Jaime Nebot y Cooperativa Lotes con Servicio Alegría, Urbanización San Felipe, Bilbao, Cooperativa Vencedores 8 de Mayo (mz. 2171 a la 2185), Cooperativa Pastor Vera (mz. 1981, 1982, 1987, 1988, 1993, 1994, 1999, 2000)</p> <p>Ciudadela Guayacanes 1, Guayacanes 2, Polaris, Samanes 1, Samanes 2, Samanes 4, Samanes 5, Conjunto Residencial Elizabeth 4. Punta Arenas."</p> <p>Sauces 4, Brisas del Norte, Juan Pablo 1.</p> |

**\*RECUERDA QUE DEBIDO A LA MEJORA DE LAS CONDICIONES HIDROLÓGICAS, LOS CORTES DE ENERGÍA PUEDEN REDUCIRSE DENTRO DEL PERIODO DE CORTE PROGRAMADO.**

| <b>CANTÓN</b> | <b>SECTORES</b>  |
|---------------|--|
| GUAYAQUIL     | <p>Ciudadela Sauces 6, Sauces 9 (mz. R1 a la R13, R50, R51, L11 - L12)</p> <p>Alborada 11, parte de Sauces 9 y Abdón Calderón.</p> <p>Sauces 3, Sauces 5, Acuarela del Río, Brisas del Río 1, El Limonal, Cooperativa Médica Guayas, Conjunto Residencial María Beatriz, Juan Pablo 2 junto a la CTG del lado de la Terminal Pascuales.</p> <p>Guayacanes 3, Guayacanes 4, Guayacanes 5</p> <p>Parte de cooperativa Prado, Los Ángeles (N), Buenos Aires, Asociación Comercial junto a Iván Bohman, parte de la Cooperativa 26 de Febrero Etapa 1, parte de Prosperina, Colegio Asunción, Celoplast, Colinas del Hipódromo, Cooperativa 9 de Enero.</p> <p>El Cóndor Prosperina, Gallegos Lara, Cooperativa Amazonas Libre, Grupo de Operaciones Especiales, Los Comandos, Manuela Cañizares, Francisco Jácome.</p> <p>Lotización La Florida, Bello Horizonte, Pancho Jácome B, Nueva Jerusalén 1-2, El Retiro, Sultana de los Andes, parte del Paraíso del Pueblo, Fortaleza, Simón Bolívar, Cooperativa 8 de Julio.</p> <p>San Carlos, Cooperativa 31 de Agosto, Santa Eufracia, Multi-Producto, Cooperativa 29 de Abril (N), Cooperativa 12 de Octubre, Cooperativa 4 de Diciembre, Cooperativa 11 De Agosto, María Eugenia Cordovez, Cooperativa 6 De Marzo Prosperina, Cooperativa 7 De Julio Prosperina, Jaime Roldós Prosperina, parte de El Cóndor Prosperina, Cooperativa 14 De Agosto, parte de la Cooperativa 9 de Enero.</p> |

**\*RECUERDA QUE DEBIDO A LA MEJORA DE LAS CONDICIONES HIDROLÓGICAS, LOS CORTES DE ENERGÍA PUEDEN REDUCIRSE DENTRO DEL PERIODO DE CORTE PROGRAMADO.**

| <b>CANTÓN</b>           | <b>SECTORES</b>  |
|-------------------------|--|
| <p><b>GUAYAQUIL</b></p> | <p>Cooperativa La Florida Norte, Cooperativa Unidad Nacional 1 (mz.368 a la 370), Cooperativa Patria Nueva, Cooperativa Unidos Somos Más, Prosperina, Lotización La Florida (mz. 346-352).</p> <p>Murallas del Norte, Prosperina (N), Avenida Camilo Ponce Avenida Novena hasta Eduardo Solá.</p> <p>Calle 29ava y la F, Francisco Segura y 28ava, Hospital Guayaquil, Oriente 2611 Y 29ava, 25ava y Oriente, Callejón Parra, Santa Lucía "G"</p> <p>Calle 28ava y F, 38 y Sedalana, 38 y La C Entre 4a3va y 44ava. Francisco Segura, Santa Isabel "F".</p> <p>Calle 29, Plan Piloto, Cooperativa 13 de Abril, Mariscal Sucre, Independencia, 22 Julio, 19 de Septiembre, Isidro Ayora, La Laguna, 30 de Abril, Antonio Hanna, Guayaquil por Guayaquil, La Unión, Héroes del 41, Cooperativa 28 de Mayo, 16 de Junio, Nuevos Horizontes, Alcazar del Suburbio, Dios Patria y Libertad, Batallón del Suburbio (mz. 1555, 1556, 1558, 1468, 988-992, 1470- 1493).</p> <p>Calle 27ava , B, a la G, calle 25ava, El Estero.</p> <p>Calle D, El Estero, 40ava Vicente Ramón Roca, Batallón del Suburbio.</p> <p>Calle G y la 23, por la 26 avanza hasta la O, San Francisco de Asís, Simón Bolívar 1, 23 y Maracaibo, B.E.V, 28 de Mayo, Rodrigo Icaza Cornejo, 24 de Agosto, Progreso para el Suburbio, Israel, Rebeldes del Pantano, Buena Esperanza, 7 de Septiembre, 4 de Junio, 23 de Abril, La Puntilla, 2 de Agosto.</p> |



**\*RECUERDA QUE DEBIDO A LA MEJORA DE LAS CONDICIONES HIDROLÓGICAS, LOS CORTES DE ENERGÍA PUEDEN REDUCIRSE DENTRO DEL PERIODO DE CORTE PROGRAMADO.**

| <b>CANTÓN</b>           | <b>SECTORES</b>  |
|-------------------------|--|
| <p><b>GUAYAQUIL</b></p> | <p>Cooperativa Hogar de Cristo, Padre Alberto Hurtado parte Este, Sergio Toral Bloque 1, Sergio Toral Bloque 2, Sergio Toral Bloque 3, Sergio Toral Bloque 4, Sergio Toral Bloque 5, El Bosque, San Vicente, Bellavista, Manguito, Las Palmas, Sergio Toral 3, junto a El Cordón, Los Peñuelos, San Ignacio Loyola, Nueva Prosperina L5, Reynaldo Quiñonez, Monte Sinaí 4, Janeth Toral 1-2 y 3, Estrella de Octubre, Alborruta, Estrella de Octubre-Alborruta.</p> <p>Caminos Reales, Cooperativa 31 de Octubre, El Sol, Trinidad de Dios, Valle Verde, Las Marías, Thalía Toral 1 - 2, La Castellana, Ribera del Arbolito, Las Palmeras, 3 Bocas, Voluntad de Dios (Ms), Valle Hermoso, Monte Lindo, Los Tubos Monte Lindo, Monte Sinaí, María Paidar, Casa Alta, Cien Fuegos Ebenezer, Cerro Porteño, Arco Iris, Valle del Cerro Azul, Hugo Ortiz, Águila de Sinaí, Triangulo de Sinaí, Camila, Los Juanes Bloque 10, Canelar Olguita L1, L2-1 Y L2 -2, Promesa de Dios, Realidad de Dios, Cooperativa 26 de Agosto, Ciudad de Dios Etapa 1 Al 4, Divino Niño Etapa 3, Tierra Prometida, Poder de Dios Etapa 1 -2, Cañaverál, Sergio Toral 3, Elvira Leonor, Arrocera de las Villas Etapa 4 al 7, El Ensueño 2, El Hanam, Aposeidad de Dios, Tierra Prometida, Ciudad de Dios et 1-4, Valle del Norte.</p> <p>Cooperativas Socio Vivienda, Socio Vivienda II, Nueva Prosperina L3, Nueva Prosperina L6, Tendido Eléctrico 1, Avenida Honorato Vásquez desde Cooperativa 31 de Octubre hasta Nueva Prosperina L4, se baja por Nueva Prosperina L8.</p> <p>Cooperativas El Sol, Trinidad de Dios, Cooperativas Thalía Toral I, Thalía Toral II, La Castellana, Las Palmeras, Ribera del arbolito, Voluntad de Dios, Cooperativas 3 Hermanos,, Los Almendros, San Alejo, Realidad de Dios, Bosque Protector Papagayo.</p> <p>Parte de los Rosales I, parte de la Cooperativa Colinas del Samán 2, Cooperativa Estrella de Belén, parte de la Cooperativa Juan Montalvo, parte de la Cooperativa San Francisco.</p> |

**\*RECUERDA QUE DEBIDO A LA MEJORA DE LAS CONDICIONES HIDROLÓGICAS, LOS CORTES DE ENERGÍA PUEDEN REDUCIRSE DENTRO DEL PERIODO DE CORTE PROGRAMADO.**

| <b>CANTÓN</b>           | <b>SECTORES</b>   |
|-------------------------|---|
| <p><b>GUAYAQUIL</b></p> | <p>Cooperativa Voluntad De Dios (N), Unión Cívica 1 y 2, parte de la Cooperativa Carlos Magno Andrade, Adesdac (mz. 54, 59, 60, 62, 63, 64, 67, 68), parte de Colinas del Samán II, La Concordia, parte de la Cooperativa Juan Montalvo, parte de la Cooperativa San Francisco, Pastor Vera, Luchadores Del Norte, Lotes con Servicio Alegría (mz. 1500-1518, 1532,1577, 1579).</p> <p>Ciudadela Samanes 7, Adesdac (mz. 50 a la 53, 56, 57, 60, 61, 64, 65, 66, 70), Cooperativa Carlos Magno Andrade (mz. 2311 a la 2313, 2317, 2318, 2319), Conjunto Residencial Santa Ana.</p> <p>Ciudadela Samanes 7 (mz. 2215 a la 2218), Ciudadela Estrella de Mar, Río del Sol, Huancavilca Ciudad del Norte.</p> <p>Urbanización Los Rosales I, Goleta Alcance, Justicia Social, Los Shyris, Madrid (N), Francisco de Orellana (N), El Cóndor (N), Parte de Colinas de la Alborada, Los Álamos 3.</p> <p>Ciudadela Samanes I (mz. 101 a la 104), Samanes II (mz. 201, 215, 904, 953, 962, 971, 981 y 982), Samanes 3 (mz.302 a la 311 y 14-6 A 14-8 ), Samanes 4, Samanes 6.</p> <p>Alborada 13, Alborada 14, Abdón Calderón (mz. 1202, 1203, 1190, 1191), Polaris (mz. 9 a la 14), Sauces 8.</p> <p>Parte de la Urbanización Rosales 1 y 2, Parte de la Cooperativa Colinas de la Alborada, Pueblo y su Reino, Luchadores del Norte y Luchadores del Norte Bloque. 2, Brisas del Norte, El Ceibal, Pájaro Azul, Mirador del Norte, Schoenstatt, Santorini, Santorini Etapa 8-9, Cooperativa Julio Cartagena, Lotización Satirión (mz. 101, 102, 106-108, 112, 114-117).</p> |

**\*RECUERDA QUE DEBIDO A LA MEJORA DE LAS CONDICIONES HIDROLÓGICAS, LOS CORTES DE ENERGÍA PUEDEN REDUCIRSE DENTRO DEL PERIODO DE CORTE PROGRAMADO.**

| <b>CANTÓN</b>           | <b>SECTORES</b>   |
|-------------------------|---|
| <p><b>GUAYAQUIL</b></p> | <p>Alborada 3, parte sur de la Alborada 5, parte sur de la Alborada 6, Alborada 7, parte norte de Alborada 4, Alborada 1 (mz. 36-39)</p> <p>Liceo Cristiano, Urdenor II (mz. 201-240), Universidad de Guayaquil Facultad Filosofía, Escuela Mariscal Sucre, Disensa de la Avenida Juan Tanca Marengo, Alborada 6 (mz. 603-610, 619, 620A, 620B).</p> <p>"Urdenor 1, La Herradura, IETEL, Altamira, Villa Sol, Garzota I-II parte Este, Alborada 1 (mz. 1 A 14, 24-26, 35).</p> <p>Sauces 1 (mz. 1256-1253, 1255-1267, 1283-1286), Puerta al Cielo 2, Sauces 2 (mz. 1309-1364), Sauces 7, Sauces 9 (mz. 2056-2063, 2069-2070, 2094).<br/>Alborada 9 mz. 953.</p> <p>Sauces 9 (mz. 2102,2105, 2108, 2110, 2064,2066, 2074,2077, 2085,2090, 1759, 1756, 2452, 1746, 1762, 1763, 1758, 1755,1766, 1765).</p> <p>Alborada 8 (mz. 850, 378), parte norte Alborada 9, Alborada 11(mz. 11-35 a la 11-46, 11-13, 11-20 a 11-29).</p> <p>Lotización San Vicente, Costa Sol, Reysac, Colegio Mariuxi, Precreto, Cemento Nacional, Cobre, Cuartel Policial GIR, Ciudadela Nueva Vida 1.</p> |

**\*RECUERDA QUE DEBIDO A LA MEJORA DE LAS CONDICIONES HIDROLÓGICAS, LOS CORTES DE ENERGÍA PUEDEN REDUCIRSE DENTRO DEL PERIODO DE CORTE PROGRAMADO.**

| <b>CANTÓN</b> | <b>SECTORES</b>  |
|---------------|--|
| GUAYAQUIL     | <p>Puerto Hondo, Nueva Esperanza (N), Cenest, Ficus, Rocafuerte Fc. Colegio Logos, Cooperativa 24 de Mayo, Campamento Prefectura, Hormigonera, Urbanización Porto Alegre 1, Ferrisariato, Ramblas. IDE, Nueva Zelanda, Laguna Plaza.</p> <p>Urbanización Valle Alto, Costa Real, Oporto, Costa Brisa, Algarrobos, Lotización San Vicente, Casas Viejas, Hacienda Soledad, Colegio SEK, Complejo de Ingenieros Industriales, Entrada al Eródromo-Camaroneras, Calmosa, Indami, Real Lamar, Ecuaglas.</p> <p>Costalmar, Vista Horizonte, Milano, Sara Patricia, Comité las Américas, Nueva Esperanza, Casas Viejas, Electroquil.</p> <p>Retiro del Colegio Javier, La Quinta, Urbanización Vía Al Sol, Cooperativa Puerto Rico.</p> <p>Piazza Ceibos. Urbanización Terranostra, Urbanización Punta Esmeralda, Ciudadela Puerto Seymour, Cooperativa 24 de Mayo, Ciudadela Arcadia.</p> <p>Calles Clemente Ballén y Tulcán, Aguirre, Luque, Lorenzo de Garaycoa, Sucre, 9 de Octubre, Rumichaca, Asisclo Garay, José de Antepara, Pedro Moncayo, García Avilés.</p> <p>Ciudadela Universitaria, Bolivariana, Orellana (mz. 75, 71, 78, 68, 79, 67, 66), 9 de Octubre, Tungurahua, Lizardo García, Aguirre, Asisclo Garay, Hurtado, Luque.</p> |

**\*RECUERDA QUE DEBIDO A LA MEJORA DE LAS CONDICIONES HIDROLÓGICAS, LOS CORTES DE ENERGÍA PUEDEN REDUCIRSE DENTRO DEL PERIODO DE CORTE PROGRAMADO.**

| <b>CANTÓN</b> | <b>SECTORES</b>  |
|---------------|--|
| GUAYAQUIL     | <p>Malecón del Salado, Puente 5 de Junio, km. 1 de Avenida Carlos Julio Arosemena, Ciudadela Ferroviaria.</p> <p>Urdesa Central, Las Monjas, Víctor Emilio Estrada, Circunvalación Sur.</p> <p>Bellavista, Universidad Católica, La Fuente, María de las Lomas, Sol Naciente, Nueva Esperanza (N-O), Los Tigres y los Ciruelos, San Pedro (N).</p> <p>Gallegos Lara, Andrés Marín, Los Ríos, Pedro Pablo Gómez, Capitán Nájera, Guerrero Martínez, Medardo Ángel Silva, Calicuchima, Alcedo, Garay y la 9na.</p> <p>Calles Hurtado, José Mascote, 9 de Octubre, Clemente Ballén, Asisclo Garay, Lizardo García, Avenida del Ejército, Vélez. Colón desde Babahoyo hasta Avenida Quito, José de Antepara desde Ayacucho hasta 10 de Agosto, Alcedo desde Babahoyo hasta Avenida Quito, Lizardo García desde 10 de Agosto hasta Ayacucho, Asisclo Garay, Clemente Ballén.</p> <p>Calles Asisclo Garay, Carchi, Pedro Moncayo, Clemente Ballén hasta Tungurahua; y, por Tungurahua hasta Luque, y sigue a García Moreno; por Antepara desde Vélez hasta 1 de Mayo; y por 1 de Mayo hasta José Mascote; y, por Avenida Del Ejército desde 1 de Mayo hasta Alejo Lascano.</p> |

**\*RECUERDA QUE DEBIDO A LA MEJORA DE LAS CONDICIONES HIDROLÓGICAS, LOS CORTES DE ENERGÍA PUEDEN REDUCIRSE DENTRO DEL PERIODO DE CORTE PROGRAMADO.**

| CANTÓN    | SECTORES  |
|-----------|---|
| GUAYAQUIL | <p>Ciudad Colón, La Herradura, parte de la Ciudadela Kennedy 5, Kennedy 9, Kennedy Norte (UEB Interamericano, Fasinar, Plaza Orellana, Centro Comercial Dicentro junto a Urdenor, Bosques del Salado, Conauto).</p> <p>Ministerio del Litoral, Centrum, Telerama,</p> <p>Banco Pichincha (Justino Cornejo), Edificio World Trade Center, Edificio Centrum.</p> <p>Hotel Marriot, Centro Comercial San Marino Shopping.</p> <p>Avenida del Ejército, Piedrahita, Manuel Galecio desde García Moreno hasta Esmeraldas, Luis Urdeneta, Primero de Mayo, Coronel, Luis Vernaza, Los Ríos, Padre Solano.</p> <p>Calles Julián Coronel desde García Moreno hasta Boyacá, Manuel Galecio desde García Moreno hasta Riobamba, José de Antepara desde Piedrahita hasta Primero de Mayo, Quisquis desde José de Antepara hasta Avenida Quito, Piedrahita desde Lorenzo de Garaycoa hasta Ximena.</p> <p>Ciudadela Los Esteros 2, Santiaguito Roldós, Jambelí, parte de Cooperativa Jaime Roldós (Fertisa), Cooperativa Santiago Roldós, Cooperativa 9 de Julio, parte de Coviem, parte de Santa Mónica, Santa Martha I, Jaime Nebot, Paco Oñate, Guevara Moreno, Los Jardines, Ahora le toca al Pueblo.</p> <p>Centro Comercial Mall Del Sur.</p> |

**\*RECUERDA QUE DEBIDO A LA MEJORA DE LAS CONDICIONES HIDROLÓGICAS, LOS CORTES DE ENERGÍA PUEDEN REDUCIRSE DENTRO DEL PERIODO DE CORTE PROGRAMADO.**

| <b>CANTÓN</b>           | <b>SECTORES</b>  |
|-------------------------|--|
| <p><b>GUAYAQUIL</b></p> | <p>Coviem, Ciudadela Del Periodista, Luz del Guayas, Huancavilca (mz. 1 a la 17, 28, 58, 128 a la 131), 24 de Mayo (S), Jaime Toral, Esmeralda Libre, Comando Duro, Los 5 Magníficos, 1 de Septiembre, Mélida Salamea, 25 D´Julio, Sopeña (mz. 1 a la 8, 16 a la 22, 31, 32, 35, 39,91), 24 de Mayo, La Paz, Guayaquil Independiente, Rumiñahui, Jacobo Bucaram (S).</p> <p>Cooperativa Morán Valverde, Condominio Los Jardines, Las Malvinas, Huancavilca Sur, Dignidad Popular, Coviess, D´Maestro, Del IESS, Sopeña (mz. 9a la 16, 23 a la 30, 34, 38 y 90), Guangala (mz. E-1 a la E-14, E-21, C-1, B-4, B-6)</p> <p>Ciudadela Los Esteros, Cooperativa La Fragata, Santiaguito Roldós, Guayaquil Independiente, parte de Coviem, 17 de Septiembre, 25 de Septiembre, 2 de Septiembre, Santiago de Guayaquil 1 y 2, Independiente, Viernes Santos 1 y 2, Estero Popular 2, Coviem.</p> <p>Cooperativa Guayaquil por Guayaquil, Sur, Vivienda de la Armada, Las Palmas, Brisa, Transelectric, Assad Bucaram, Unión de los pobres, Cooperativa Pueblo Unido, César A. Sandino 4, Ciudadela 9 de Octubre, Brisas del Salado, Estrella de Octubre, Diston Preciado, Cooperativa 9 de Abril, Base Naval Sur y Autoridad Portuaria.</p> <p>Cooperativa Derecho de los pobres, Mariuxi Febres Cordero 1, Centro de Capacitación Artesanal, César A. Sandino 2, Julio Potes, Eloy Alfaro (S), Luis Chiriboga, Martha Bucaram, Florida 2, 10 Agosto, 26 De Abril, Guayas y Quil 2, Amazonas 2.</p> <p>Cooperativa Unión de los pobres, César A. Sandino 3, Guasmo Libre, Derecho de los pobres, Reino del Quinche 2, Francisco de Orellana, Rosa Aguilera, 12 de Octubre (S), Stranfruco, César A. Sandino, Zofragua, Unión de Bananeros Segunda etapa (mz. 2786 a la 2793).</p> <p>Calle Cuenca hasta la 25, sigue por Gómez Rendón hasta Víctor Hugo Briones, 36ava Manuel Torres, Los Ríos, Medardo Ángel Silva, Argentina, Letamendi.</p> |

**\*RECUERDA QUE DEBIDO A LA MEJORA DE LAS CONDICIONES HIDROLÓGICAS, LOS CORTES DE ENERGÍA PUEDEN REDUCIRSE DENTRO DEL PERIODO DE CORTE PROGRAMADO.**

| <b>CANTÓN</b> | <b>SECTORES</b>   |
|---------------|---|
| GUAYAQUIL     | <p>Calle Cuenca hasta la 25, sigue por Gómez Rendón hasta Víctor Hugo Briones, 36ava Manuel Torres, Los Ríos, Medardo Ángel Silva, Argentina, Letamendi.</p> <p>Gómez Rendón hasta la 22 y avanza hasta Portete. Portete desde la calle 24 hasta la 29ava, 37ava Antonio Flores, Décima Santa Elena, Segundo callejón Alianza</p> <p>Calles Cuenca desde 36ava Manuel Torres hasta la calle 17, sigue por la calle 18 hasta Alcedo; y, por Huancavilca hasta Nicolás Segovia, Ismael Pérez Pazmiño, 10 de Agosto, Cuenca</p> <p>Parte de Av. Barcelona incluye Cooperativa Junta de Beneficencia, Ciudadela Deportiva Pérez Perasso, Los Miradores, Coop 25 de Julio y Coop. Virgen del Cisne y Av. Modesto Apolo Ramirez.</p> <p>Calle 36 Manuel Torres, Brasil, Portete, 30, la A, 29ava Assad Bucaram, Calle "CH" Paltas, Gómez Rendón.</p> <p>Estero Salado, Calle B, Gómez Rendón, 36ava Samuel Torres, Calle 37, Rosendo Avilés, Maracaibo, la 34, la 42.</p> |



**\*RECUERDA QUE DEBIDO A LA MEJORA DE LAS CONDICIONES HIDROLÓGICAS, LOS CORTES DE ENERGÍA PUEDEN REDUCIRSE DENTRO DEL PERIODO DE CORTE PROGRAMADO.**

| <b>CANTÓN</b>           | <b>SECTORES</b>   |
|-------------------------|---|
| <p><b>GUAYAQUIL</b></p> | <p>Cooperativa 12 de Mayo, 15 de diciembre, Luz de América, Vencer o Morir 2 y 3, Fuerza de los Pobres, 6 de Noviembre, Andrés Quiñonez, Valladolid, Pedro Fonda, Los Ángeles 2, Valladolid, Andrés Quiñones 2, Isla del Valle, El Paraiso, 3 de Mayo, 22 de Abril.</p> <p>Cooperativa América Vespucio, República Cuba, Cooperativa Che Guevara, Nueva Guayaquil.</p> <p>Nelson Mandela I y II, Antártida, Monseñor Leónidas Proaño, 4 de septiembre, Los Ángeles, Cooperativa 25 de Julio, Jacobo Bucaram, los Olivos (S), Al fin unidos todos venceremos, Ángel duarte, Madrigal, 16 de mayo, Desarrollo comunal, Independencia I y II 4 de Marzo, Brisas del salado, Brisas del salado 2, Jacobito Bucaram, Mélida Zalamea, Madrigal, 16 de mayo, Desarrollo Comunal 1 y 2, Zalathiel Toral, Nueva Ciudad.</p> <p>Trinipuerto, Cooperativa Nuevo Ecuador 1, 2 y 3, Siempre en la lucha, Américo Vespucio 2.7 de Octubre, Las Mercedes (S), Patria Nueva (S), Eloy Alfaro (T), Nuevo Rumbo, Antonio Neumane, San Cristóbal, El Edén, 29 de Abril, El Gran Chaparral, Enrique Gordillo, Monseñor Leónidas Proaño, 4 De Septiembre, 6 de Noviembre, Costa de Marfil. Luchar y Vencer, 12 de Mayo, Los Ángeles, 12 de Octubre, Vencer o Morir 2, Popeye, Polo sur, Un techo para los Pobres, Camino al Sol, Naciones Unidas, Vencer o Morir, El Diamante.</p> |

**\*RECUERDA QUE DEBIDO A LA MEJORA DE LAS CONDICIONES HIDROLÓGICAS, LOS CORTES DE ENERGÍA PUEDEN REDUCIRSE DENTRO DEL PERIODO DE CORTE PROGRAMADO.**

| CANTÓN    | SECTORES   |
|-----------|--|
| GUAYAQUIL | <p>Edificio River Front, Puerto Santa Ana "Ciudad del Río.</p> <p>Edificio The Point, Emporium, Edificio Bellini, Puerto Santa Ana.</p> <p>Kilómetro 2.5 al km. 4.5 de la Avenida Carlos Julio Arosemena, Ciudadela El Paraíso, Ciudadela Cogra, Lomas De Bim Bam Bum, Los Balcones, Colegio 28 de Mayo, Urbanización Alta Gracia.</p> <p>Centro Comercial Aventura Plaza, Centro Comercial Albán Borja.</p> <p>Cooperativa Quisquis, Cooperativa Feraud Blum, Precooperativa La Esperanza, Precooperativa Cordillera del Cóndor, Precooperativa Justicia y Libertad.</p> <p>Urdesa Calle Primera, Ficus, Calle Quinta, Avenida Las Aguas, Lomas de Urdesa, Portón de las Lomas y por la calle Guayacanes hasta el Colegio Santo Domingo de Guzmán, Urdesa Central, por la Avenida Primera (Ilanes, Lomas, por Guayacanes desde la calle 1ra. hasta la 5ta, Las Lomas, Ficus, Laureles, Las Aguas, Costanera, Alianza.</p> <p>Avenida Carlos Julio Arosemena, Ciudadela Miraflores, Avenida Las Palmas. Urdesa Central, Avenida Miraflores, Las Monjas, Las Acacias, Costanera A y B, Mirtos, Jorge Pérez Concha, Bálsamos, Laureles, Jiguas, Ilanes, Higueras, Circunvalación Sur, Guayacanes, Ficus.</p> |

**\*RECUERDA QUE DEBIDO A LA MEJORA DE LAS CONDICIONES HIDROLÓGICAS, LOS CORTES DE ENERGÍA PUEDEN REDUCIRSE DENTRO DEL PERIODO DE CORTE PROGRAMADO.**

| <b>CANTÓN</b>           | <b>SECTORES</b>   |
|-------------------------|---|
| <p><b>GUAYAQUIL</b></p> | <p>Cooperativa 26 de Febrero etapas 1, 2 y 3, Buenos Aires, Cooperativa Las Rocas, Hijos del Suelo, Cooperativa Colinas de Mapasingue 2, Cooperativa Antonio Bermúdez, Cooperativa 24 de Octubre. Mapasingue Este, Cooperativa 11 de Febrero, Cooperativa La Esperanza, Cooperativa Justicia y Libertad, Cooperativa El Cóndor, Cooperativa Mirador de Mapasingue, Corazón de la Patria, Cooperativa Jaime Pólit, Cooperativa El Prado, Cooperativa Colinas de la Martha de Roldós, Cooperativa Cordillera del Cóndor.</p> <p>Cooperativa Colinas de Urdenor, Cooperativa Luz de América, Cooperativa 14 de Febrero, Cooperativa Brisas de Mapasingue, Cooperativa Primero de Mayo, Cooperativa El Madrigal, 7 de Septiembre (M) mz.18, Avenida Segunda.</p> <p>Avenida Los Linderos desde la Avenida Primera hasta la Séptima, Avenida Miraflores desde Calle Cuarta hasta calle Novena y Urdesa Central en la Calle Las Acacias desde Costanera hasta las Monjas, Laureles, Jiguas, Ilanes, Higueras, Guayacanes, Ficus, Dátiles, Bálsamos, Calle Quinta.</p> <p>Francisco Segura desde Calle 11 hasta El Estero Puerto Liza, sigue hasta Calle 26, 24ava. Domingo Norero, El Cisne, San Lorenzo, Iris, 13 de Febrero, El Cisne 2</p> <p>Abanico, La Chala, Guevara Moreno hasta Leónidas Plaza y sigue por Camilo Destruge, Calle 11 desde Francisco Segura hasta Venezuela, 2do Callejón Sedalana, 14ava Yaguachi, Francisco Segura, Assad Bucaram, Colombia, Gallegos Lara.</p> <p>Desde la calle 23 A N-O hasta la calle Sn, Cooperativa Bastión Popular Bloques I, III, IV y V, Nueva Esperanza, 8 de Mayo, Emérita Valencia, Barrio los Vergeles.</p> |

**\*RECUERDA QUE DEBIDO A LA MEJORA DE LAS CONDICIONES HIDROLÓGICAS, LOS CORTES DE ENERGÍA PUEDEN REDUCIRSE DENTRO DEL PERIODO DE CORTE PROGRAMADO.**

| <b>CANTÓN</b>           | <b>SECTORES</b>   |
|-------------------------|---|
| <p><b>GUAYAQUIL</b></p> | <p>Avenida Principal hasta el Fuerte Militar Huancavilca, Cooperativa Bastión Popular bloque 1B, Cooperativa Luz del Guayas, Bastión Chiquito, Bastión Mediano, Cooperativa Unión libre, Luz del Guayas.</p> <p>Avenida Francisco de Orellana, Vergeles (mz. 209 a la 211, 219 a la 222).Ciudadela Orquídeas 1 y 3, Geranios 1 y 2. Lotización Cerro Colorado, Los Vergeles 1 y 2, Lámina 3, 4, 6, 7-A, 7-B, María Rubio, Trébol 1 y 2.</p> <p>Km. 16.5 de la Vía Daule y avanza hasta el km. 15 a empresas Mabe, Alpina, Hunter, Perpacific, Colgate-Palmolive, Plásticos Soria, Las Vegas.</p> <p>Sector Buenavista, Vía a Daule km. 14.5 hasta km. 16.5, sigue por la Avenida Iguana hasta Flor de Bastión Bloque 6, Cooperativa 5 Diciembre 1 y 2, El Encanto, Urbanización Santa Clara.</p> <p>Beata Mercedes Molina, Portón de la Beata, Vía a Daule km.16.5 hasta la Cervecería Pb .</p> <p>Vía a Daule desde el km. 22 hasta km. 26, Cooperativa Los Pinos. Lago de Capeira, Sindanoy 1, Los Ángeles, Santa Catalina, Las Mercedes, Cooperativa Nueva Victoria.</p> <p>Zoológico El Pantanal, Lago de Daule, San José Obrero, Centro de Distribución TIA.</p> <p>Vía a Daule desde km. 22 hasta km. 19, El Campo Chino, Recinto Safando. Ciudad Santiago, Costera del Río, Eloy Alfaro (D), Los Ángeles- Chorrillo.</p> |

**\*RECUERDA QUE DEBIDO A LA MEJORA DE LAS CONDICIONES HIDROLÓGICAS, LOS CORTES DE ENERGÍA PUEDEN REDUCIRSE DENTRO DEL PERIODO DE CORTE PROGRAMADO.**

| <b>CANTÓN</b> | <b>SECTORES</b>   |
|---------------|---|
| PLAYAS        | <p>Banco Pichincha, Empresa Eléctrica, CAPPISO, TIA, Registro Civil, Parque multideportivo 24 de Mayo, Mercado Municipal de Mariscos, Mirador turístico, Hostal Puna, Nirsa S.A., Las Cruces parque.</p> <p>Puerto de Aguas Profundas, Cementerio, Colegio Luis Chiriboga M., CAMI Posorja, Hostal Rey Sol, Casa Paquito, Iglesia lugar de Sacrificio, Barrio Quito, Parque Bellavista, DISENSA Data de Posorja.</p> <p>Vía Data de Posorja, Barrio San José, Lotización Pájaro Azul, Victoria Ocean Millavilsa, Eucalipto, Orquídeas, Flota pesquera Ávila, Iglesia Adventista del Séptimo Día, Hotel León, Comercial Posorja.</p> <p>Calle Juan del Valle, Calle 1, Avenida 3, Calle 10, Barrio San José, Estadio de Posorja, Parque de la Alborada, Supermercado Génesis, Hostería Jedidas</p> <p>Vía Provincial Playas-Puerto del Morro, Urbanización Mar Paraíso, Sector Cementerio General Sabino Torbay, Estadio Municipal 15 de Agosto.</p> <p>Hostería Los Patios, Bellavista, Peña De Hored.</p> <p>Puerto Engabao Beach, Engabao, Centro Intercultural Municipal Cacique Tumbalá, Hotel Oro Azul, Mirador de Playas Virgen Las Mercedes Hotel Las Olas Playas Villamil Ocean View, Condominio Punta Mar, Playas RB&amp;B M, Casa Playas 2, Hotel Arena Caliente.</p> |

**\*RECUERDA QUE DEBIDO A LA MEJORA DE LAS CONDICIONES HIDROLÓGICAS, LOS CORTES DE ENERGÍA PUEDEN REDUCIRSE DENTRO DEL PERIODO DE CORTE PROGRAMADO.**

| CANTÓN | SECTORES  |
|--------|---|
| PLAYAS | <p>C.C. Paseo Shopping Playas, Casa de Huéspedes Playa Arena.</p> <p>Parque San Antonio, Venus de Valdivia escultura en San Antonio, Peaje Playas, Finca Dorado del Mar, Finca La Claudina, Barrio Lindo, Estadio de la Liga Cantonal de Playas, Hotel Estrella de Mar, Villa Brisas del Mar, Habitaciones Mi Mouse, Rest Juan Ostras, Rest La Casa de Fortunato, Gasolinera Primax Playas, Hostal Las Olas, Parque Altamira.</p> <p>Av. 3 de Agosto, Avenida del Pacifico, Avenida Jaime Roldós Aguilera, AKI Playas, Municipio de Playas, Cooperativa De transportes Villamil, Av. 15 de Agosto.</p> <p>APNR El Guayacán, La Costa Country Club, Las Nubes, Estación de bombeo Daular 1, Hacienda Victoria, S/E CNEL EP Cerecita, Avícola Fernández, Durexporta, Daular.</p> <p>Cerecita, Tamarindo.</p> <p>San Jerónimo, Cerecita, San Cristóbal, Bajada de Progreso, Bajada de Pobres, San Isidro, Resort Chi Cha Rron, Portal al Sol, Gasolinera Primax Progreso, Unidad Educativa Pablo Weber Cubillo.</p> <p>MOPISE S.A., Vía La Costa Km 36, Hacienda La Mirage, Hacienda Nina, Planta Liris, Parroquia San Juan de Rieti, Consuelo 1, Sacos Ecuador S.A., Chivería, Rancho San Eduardo</p> |

**\*RECUERDA QUE DEBIDO A LA MEJORA DE LAS CONDICIONES HIDROLÓGICAS, LOS CORTES DE ENERGÍA PUEDEN REDUCIRSE DENTRO DEL PERIODO DE CORTE PROGRAMADO.**

| <b>CANTÓN</b> | <b>SECTORES</b>  |
|---------------|--|
| GUAYAQUIL     | <p>Bonavile 2, 3B, 4 y 5, Mi Lote 1, 2, 3, 4, 5, 6 y 7, Avenida Rosavin.</p> <p>Terrenova 4 al 9, Bonavila 1, 2, 3A y 3B, Pascuales calle Río Daule, Avenida Gustavo Noboa Bejarano desde Via a Daule a Subestación Mi Lote, Calle 19.</p> <p>Romareda etapas 1 al 5, Jardines del Río 1, Por Autopista Terminal Terrestre desde Subestación Mucho Lote hasta Guayacanes 5 mz. 582, Cooperativa Valle Los Geranios, Cerro Colorado, Cooperativa Los Vergeles 4, Los Vergeles 2 (mz. 32 a la mz. 36, 1437-1439 ), Los Vergeles10 , Vergeles 8, María Rubio (mz. 36-39).</p> <p>Autopista Terminal Terrestre, Avenida Francisco de Orellana, Urbanización Veranda, Urbanización Ciudad del Río 2, Urbanización Metrópolis 1 y 2, Urbanización Ciudad del Río (Magisterio), Ciudadela Colinas del Maestro, Villa España (mz. 2669, 2210, 2218, 2226, 2239, 2233, 2244, 2170, 2267, 2277), La Perla 1a la 3, Narcisa Plaza.</p> <p>Ciudadela Segovia, Ciudadela Victoria del Río, Mucho Lote 2 etapa 3, Ciudadela Paraíso Del Río 1 y 2.</p> <p>Urbanización Victoria Club, Ciudadela Plaza Victoria, Ciudadela Valle Victoria, Urbanización Alameda del Río, Horizonte Dorado, Subestación Mucho Lote..</p> <p>Mucho Lote, Ciudadela Valencia, Málaga, Pascuales por la calle Paján, Cruza la calle Joya de los Sachas y Montecristi, Cooperativa San José, Assad Bucaram 3, San Francisco (P1), Vicente León, San Nicolás, Vilcabamba.</p> |

**\*RECUERDA QUE DEBIDO A LA MEJORA DE LAS CONDICIONES HIDROLÓGICAS, LOS CORTES DE ENERGÍA PUEDEN REDUCIRSE DENTRO DEL PERIODO DE CORTE PROGRAMADO.**

| <b>CANTÓN</b>    | <b>SECTORES</b>  |
|------------------|--|
| <p>GUAYAQUIL</p> | <p>Mucho Lote Etapas 3, 4, 5 y 6.</p> <p>Avenida Isidro Ayora, calle entre las Ciudadela Barcelona y Madrid, calle entre las Ciudadela Sevilla y Mallorca, Villa Alegría.</p> <p>13 de Septiembre bloque 6A (mz. 192, 193, 196, 197), Los Ranchos, La Muralla, Los Helechos, Los Ranchos 1, Voluntad de Dios, Voluntad de Dios 2, Santa Teresa 2.</p> <p>Mucho Lote 1, Mucho Lote 3 (mz. 2339 a la 2348), Valencia mz. 2336, Mucho Lote 2 mz. 2235.</p> <p>Mucho Lote 2, Bastión Popular 10D, canchas Municipales, cruza a Pascuales por la calle Limoncocha.</p> <p>Cooperativa Unión de Belén L1, Cooperativa Assad Bucaram 1 (P), Cooperativa Asad Bucaram 2 (P). Unidos Venceremos 2, cruza la calle Joya de los Sachas, largo por la calle Portoviejo y se va largo por la principal de Pascuales calle Montecristi.</p> <p>Cooperativa Brisas Pascuales, 21 Noviembre, 2 Noviembre, En Pie de Lucha, Los Manguitos, Camino al Jordán, Assad Bucaram 1, Cooperativa Pascuales (Manzana 115, 116, 124-128, 130-133), Lucha y Progreso, Los Tamarindos, Barrio Lindo, Brisas de Pascuales.</p> <p>Ciudadela Valencia y Barcelona, Sevilla entre Las Ciudadela Villa España, Madrid y Mallorca hasta el Centro Comercial Villa España.</p> <p>Urbanización Las Orquídeas 1, 2A y 2.</p> <p>Bastión Popular Bloque 6-7A-7B-8-9-10-10D-11, Mucho Lote 2.</p> <p>Vía a Daule hasta Pascuales, calle Latacunga (Avenida Cenáculo), Cooperativa Carlos Guevara Moreno</p> |



**\*RECUERDA QUE DEBIDO A LA MEJORA DE LAS CONDICIONES HIDROLÓGICAS, LOS CORTES DE ENERGÍA PUEDEN REDUCIRSE DENTRO DEL PERIODO DE CORTE PROGRAMADO.**

| CANTÓN    | SECTORES   |
|-----------|--|
| GUAYAQUIL | <p>Seis de Marzo, Sucre, Aguirre, Lorenzo de Garaycoa, Juan Pío Montufar, 10 de Agosto, Huancavilca.</p> <p>Aguirre, Manabí, Chimborazo, Malecón Simón Bolívar, Olmedo, Ayacucho, Boyacá, Colón, Coronel, Sucre, Franco Dávila, Abdón Calderón.</p> <p>Pichincha desde 9 de Octubre hasta 10 de Agosto , Chile, Luque, Pedro Carbo, Pichincha, Chimborazo desde Clemente Ballén hasta Ayacucho, Coronel, Malecón Simón Bolívar, Aguirre.</p> <p>Urdesa desde Las Monjas hasta Circunvalación Norte, Kennedy, Calles Carlos Luis Plaza Dañín, Paseo 11 NO, Estero Salado, Francisco Boloña, San Jorge (Av. del Periodista), Kennedy Vieja (mz. 24 a la 26, 32 a la 46).</p> <p>Barrio Cuba, Viviendas Barrio Cuba. Avenida 25 de Julio, Francisco Segura, Esmeraldas, Rosa Borja de Icaza, General Robles, Oriente, Habana, México, Vicente Trujillo, El Oro, parte del Centenario.</p> <p>Garzota 1-2, Garzota 4, Garzota 5, Garzota 7, Luis Vernaza (Manzanas 7a la 10, y de 13 a 25)</p> |

**\*RECUERDA QUE DEBIDO A LA MEJORA DE LAS CONDICIONES HIDROLÓGICAS, LOS CORTES DE ENERGÍA PUEDEN REDUCIRSE DENTRO DEL PERIODO DE CORTE PROGRAMADO.**

| CANTÓN    | SECTORES   |
|-----------|--|
| GUAYAQUIL | <p>Boyacá, Manuel Galecio, Loja, Roca, Malecón Simón Bolívar, parte baja del Cerro del Carmen, Panamá, 9 de Octubre.</p> <p>Alborada 6 (mz. 623-626, 629), Alborada 8, Alborada 10, Alborada 12, Alborada 13, Sauces 8 (mz. 454-F-13-17, 454-F-19-20).</p> <p>Calles 10 de Agosto, Garay, Avenida Barcelona, Ciudadela Bellavista. Avenida Carlos Julio Arosemena (Urbanización Vista Grande), Edificio Hamburgo, Los Balcones, La Costeñita, Celoplast, Hermitage, Base Naval San Eduardo, Vista Alegre.</p> <p>Ciudadela Los Álamos N-E mz. 122, Los Álamos 2 (mz. 119, 125 a la 129), Ciudadela Naval Norte (mz. 1 a la 6), Junta de Beneficencia, Hospital de Infectología Dr. José Daniel Rodríguez. Estadio Modelo, Coliseo Voltaire Paladines Polo.</p> <p>Avenida del Bombero desde Petroecuador hasta Av. Carlos Julio Arosemena, Los Cedros, Los Senderos, Los Ceibos, Bim Bam Bum, Avenida Martha Bucaram de Roldós, Avenida Primera y Segunda de Mapasingue.</p> |



**DOMINGO**  
**3 DE NOVIEMBRE DE 2024**

**\*RECUERDA QUE DEBIDO A LA MEJORA DE LAS CONDICIONES HIDROLÓGICAS, LOS CORTES DE ENERGÍA PUEDEN REDUCIRSE DENTRO DEL PERIODO DE CORTE PROGRAMADO.**

| CANTÓN    | SECTORES  |
|-----------|---|
| GUAYAQUIL | <p>Capitán Nájera desde 6 de Marzo hasta Coronel, Coronel desde Febres Cordero hasta Ayacucho, Chimborazo desde Olmedo hasta Avenida 9 de Octubre, por la calle Chile desde Aguirre hasta Avenida 9 de Octubre.</p> <p>Calles Boyacá desde Avenida 9 de Octubre hasta Ayacucho, Luque, Rumichaca, Calixto Romero, Francisco Lavayen, Noguchi, Chimborazo, Cacique Álvarez, Calixto Romero, García Avilés, Vélez, 10 de Agosto, Ayacucho.</p> <p>Calles Ayacucho, 9 de Octubre, Lorenzo Garaycoa, Rumichaca y Luque, Boyacá.</p> <p>Ciudadela Kennedy Vieja (mz. 27 a la 32), Kennedy (mz. 2, 4, 7, 9, 20 y 22), parte de la Ciudadela Urdesa Norte Victor Emilio Estrada desde la calle Bálsamos y Dátiles hasta la calle Primera, desde Bálsamos y Circunvalación Norte hasta Paseo 11 NO.</p> <p>Av. José Castillo, Ciudadela Urbanor y Urdesa Norte.</p> <p>Condominio Los Jardines, Ciudadela Kennedy Norte 2, Kennedy Norte 3 (mz. 82 a la 85), Kennedy Norte 5, Velasco Ibarra, Unión y Progreso, Centropolis, Ciudadela Guayaquil hasta las calles Miguel H. Alcívar entre la Carlos Luis Plaza Dañin y Calle Segunda.</p> |

**\*RECUERDA QUE DEBIDO A LA MEJORA DE LAS CONDICIONES HIDROLÓGICAS, LOS CORTES DE ENERGÍA PUEDEN REDUCIRSE DENTRO DEL PERIODO DE CORTE PROGRAMADO.**

| CANTÓN    | SECTORES   |
|-----------|--|
| GUAYAQUIL | <p>Cooperativa 24 de Agosto, Urbanización Río Guayas Club, Base Naval Norte, Santa Leonor, parte de la Ciudadela FAE (mz. 17, 18 y 30), Mi Comisariato, ITB.</p> <p>Ciudadela Ceibos Norte, Palermo, Las Cumbres (mz. 805 a la 816, 826, 830, 832).</p> <p>Cooperativa 16 de Septiembre, 20 de Octubre, parte de la Cooperativa Colinas del Hipódromo, Cooperativa Colinas del Valle, El Cerro, 27 de Enero, Los Ángeles, Mapasingue (B.E.V.), Las Cumbres, Primero de Mayo A, 3er Callejón 17 NO, Avenida Séptima.</p> <p>Mapasingue Oeste: Avenida 3ra, 4ta, 5ta y 6ta.</p> <p>Mapasingue Este: Avenida 3ra, 4ta y 5ta.</p> <p>Cooperativa 13 De Junio, Kimberley Clark, Cooperativa 7 de Septiembre, Unión Paz y Progreso, Unidos Venceremos, Colinas de Mapasingue 1, El Cerro (mz. 72, 73, de 76 a la 84, de 87 a la 93)."</p> <p>Ciudadelas Bosques de los Ceibos, Campus ESPOL, Las Cumbres, Santa Cecilia, Los Ceibos, Colinas de Los Ceibos y Los Olivos, Urbanización Olimpus, Parques de Los Ceibos, San Nicolás.</p> |

**\*RECUERDA QUE DEBIDO A LA MEJORA DE LAS CONDICIONES HIDROLÓGICAS, LOS CORTES DE ENERGÍA PUEDEN REDUCIRSE DENTRO DEL PERIODO DE CORTE PROGRAMADO.**

| CANTÓN           | SECTORES   |
|------------------|--|
| <p>GUAYAQUIL</p> | <p>Lizardo García, Tulcán, Oriente, Cristóbal Colón, Chávez Franco, Leónidas Plaza, Calle F, Robles Chambers, Orilla del Estero Puerto Liza y del Muerto, Callejón Parra, Décima Calle, José Mascote.</p> <p>Ciudadela Las Acacias 1, 2 y 3, Rumiñahui, Progresista, Guangala. Cooperativa Esmeraldas Chiquita, 18 de Agosto, Eloy Alfaro, Assad Bucaram 1 y 2, Nueva Venecia, Cristina Ponguillo.</p> <p>Bloques de las Acacias, Autoridad Portuaria, Jaime Roldós, Alameda, Vargas Torres, Techo para Todos, Coviess, Los Claveles 1 y 2, Los Palestinos, COVIESS (mz. A-3, A-2, B-2, y 59).</p> <p>Argentina, Francisco Segura, Esmeraldas, Avenida del Ejército, Michael O'Connor, General Gómez, Maracaibo, José Mascote, Avenida Machala, Bolivia, Avenida Quito, Camilo Destruge, García Moreno.</p> <p>Calles Esmeraldas, Tulcán, Chambers, Colombia, Abel Castillo, Gómez Rendón, Francisco Segura, 11ava. Federico Godín, San Martín, Abel Castillo, Guerrero Martínez, Portete, 4 de Noviembre.</p> <p>Cuenca, Capitán Nájera, Lizardo García, Colombia, Avenida Quito, Esmeraldas desde Huancavilca hasta O'Connor, Guaranda.</p> <p>Venezuela, Oriente, Amazonas "C", García Moreno, Lorenzo de Garaycoa, Francisco Segura, Antepara, Chambers, Avenida 25 de Julio, J. Salcedo, Naval Sur, Las Américas.</p> |

**\*RECUERDA QUE DEBIDO A LA MEJORA DE LAS CONDICIONES HIDROLÓGICAS, LOS CORTES DE ENERGÍA PUEDEN REDUCIRSE DENTRO DEL PERIODO DE CORTE PROGRAMADO.**

| CANTÓN    | SECTORES   |
|-----------|--|
| GUAYAQUIL | <p>Ciudadelas Centenario Sur, Centenario, La Saiba, General Villamil, Los Delfines, Samuel Gómez, Los Delfines, Albán Borja, Granada, Primavera, La Ronda, Calles Oriente, Esmeraldas, Vicente Trujillo, Aurelio Carrera, Avenida 25 de Julio.</p> <p>Garzota 6, Garzota 7 (mz. 150, 157, 159, 165 - 166, 197), Ciudadela Luis Vernaza (mz. 3 a la 6, 11 y 12), Ciudadela Simón Bolívar (mz. 20 a la 25).</p> <p>Comisión de Tránsito del Guayas, TERMINAL TERRESTRE, Garzota 7 (Manzanas 139, 160, 167, 200).</p> <p>AEROPUERTO.</p> <p>Garzota 6 (mz. 109 a 114 y de 117 a 119), Ciudadela Simón Bolívar ( mz. 15-19, 26-44, 51, 61, 63, 159).</p> <p>Plaza Colonia, Urbanización Belo Horizonte 1-9.</p> <p>Urbanización Casa Club 2, Porto Vita, Cantera, Torres del Salado, Laguna Club, Porto Fino 1 y 2, Blue Cost, Portal al Sol 1al 4, Frente a Laguna Club.</p> <p>Colinas del Bosque, Bosque de la Costa, Independiente del Valle, Puerta del Sol, Portete de Tarqui, San Eduardo 1y 2, Los Parques, Cementerio Metropolitano, Ceibos 1 y 2, Interhospital 1-2, Cima Cerro Azul, La Piazza.</p> |

**\*RECUERDA QUE DEBIDO A LA MEJORA DE LAS CONDICIONES HIDROLÓGICAS, LOS CORTES DE ENERGÍA PUEDEN REDUCIRSE DENTRO DEL PERIODO DE CORTE PROGRAMADO.**

| CANTÓN    | SECTORES   |
|-----------|--|
| GUAYAQUIL | <p>Urbanización Puerto Azul, Trovit, Blue Village, Camino Real.</p> <p>El Universo, Molinos del Ecuador.</p> <p>Ciudadela Los Almendros (S), Barrio Cuba. Parte de la Ciudadela 9 de Octubre y La Saiba.</p> <p>Mercado Caraguay, Guayasur, Limonar, Calles Domingo Comín, Vicente Trujillo, Avenida 25 de Julio, Guillermo Intriago.</p> <p>Ciudadela Pradera II, Pradera III, los Tulipanes, Urbasur, Barrio Cuba mz. 46.</p> <p>Ciudadela 9 de Octubre (mz. 24 a la 36, 45 a la 72).</p> <p>Pradera I (mz. A-1 a la A-6, B-1 a la B-6, C-1 a la C-5, D-1 a la D-10, 27, 628, 629, 709, 637, 638, 647 y 662).</p> <p>Avenida Adolfo H. Simonds, Avenida Abdón Calderón, Cooperativa Los Ángeles (S), 1 de Mayo, El Pedregal, Nuevos Horizontes, Pedregal, Unión y Progreso, Paquisha, Centinela del Barrio, Molina de Frank, Unión de Bananeros (Etapas del 1 al 6), 25 de Julio (S).</p> <p>Cooperativa Río Guayas, Los Jazmines, Floresta 2 y 3, Cooperativa 7 Laguitos, Los Laureles, 7 Lagos, Casita del Guasmo, Los Tulipanes, 13 de Febrero.</p> |



**\*RECUERDA QUE DEBIDO A LA MEJORA DE LAS CONDICIONES HIDROLÓGICAS, LOS CORTES DE ENERGÍA PUEDEN REDUCIRSE DENTRO DEL PERIODO DE CORTE PROGRAMADO.**

| CANTÓN           | SECTORES   |
|------------------|--|
| <p>GUAYAQUIL</p> | <p>La Floresta 1 (parte), Cooperativa Los Vergeles (S), Nueva Granada(parte), Centinela del Guasmo, Carlos Castro, Nueva Ideal, 7 de Septiembre, 8 de Septiembre, La Esperanza, Ciudad de Venecia, Fundación de Guayaquil, 19 de Agosto, Perla del Sur, 27 de Junio, 3 de Noviembre, Pobladores Sin Tierra, Ecuador (Sur), Luchadores del Guasmo, Francisca Guillen, Virgen de Monserrate, Flor del Guasmo, Los Cidros, Necesidad de un techo, Unión de los Pobres, Guevara Moreno.</p> <p>Cooperativa Independencia, parte de Floresta 1, Las Tejas, Los Últimos Seremos Primeros, Nueva Guayaquil, Santa Martha. Cooperativa Los Ángeles, Unidos para Vencer, Puntilla del Centro, Atahualpa (S), Los Mangles, Patria y Libertad, 25 de Enero, Jaime Galarza, Miramar, Lorenzo Tous, Pablo Neruda, Carlos Cevallos, Esclusas.</p> <p>Cooperativa 25 de Enero 1 y 2, Luchar y Vencer, 1 Marzo, Isla Galápagos, Centro Cívico, 25 de Junio, 1 de Mayo Independiente, 24 de Mayo, 5 de Agosto, 10 de Agosto, Unión Cívica, Dios Da para todos, Rivera del Guayas, Juan X Marcos, Brisas del Guayas, 8 de Marzo, Pradera, Los Cipreses, Eugenio Espejo, junto a Ecuagram.</p> <p>Cooperativa Nueva Granada (parte), Nueva Ideal, 12 de Septiembre, 1 De Agosto, Base 1 de Agosto, Lucha Popular, Hogar de los Pobre, Carlos Castro 2, 5 de Octubre, Unión de Bananeros Etapa 1, 2 y 3, Reina del Quinche 2, Juan Péndola, Virgen de Monserrat.</p> |

**\*RECUERDA QUE DEBIDO A LA MEJORA DE LAS CONDICIONES HIDROLÓGICAS, LOS CORTES DE ENERGÍA PUEDEN REDUCIRSE DENTRO DEL PERIODO DE CORTE PROGRAMADO.**

| CANTÓN    | SECTORES   |
|-----------|--|
| GUAYAQUIL | <p>Cooperativa Cordillera del Cóndor 1, Cordillera del Cóndor 3, Balerio Estacio Bloque 2C, Casa del Tigre L1, Casa del Tigre L2, Flor de Bastión 1, Flor de Bastión Bloque 15 al 17. Balerio Estacio Bloque 1, Balerio Estacio Bloque 1 etapa 3, Balerio Estacio Bloque 1 etapa 5, Balerio Estacio Bloque 3 Lam. 1, Balerio Estacio Bloque 2C, Nueva Prosperina, Nueva Prosperina L2, Nueva Prosperina L3, Nueva Prosperina L4, Nueva Prosperina L8, Tendido eléctrico 1, Tendido eléctrico 2.</p> <p>Cooperativa Mayaicu, Lincoln Salcedo, Fret. Comexport, Calle 23A NO, Vía Perimetral desde callejón M hasta avenida Casuarina, Parque Acuático El Fortín, Bella Visión, Unidos por la Paz, Colinas de la Florida, Paracaidistas. Horizontes del Fortín bloque 1 lámina 2, Horizontes del Fortín bloque 2, Horizontes del Fortín bloque 3 lámina 1, Flor del Norte, Lomas de la Florida, Enner Parrales, Nueva Frontera, Flor del Norte, Colinas de la Florida 2, El Mirador.</p> |

**\*RECUERDA QUE DEBIDO A LA MEJORA DE LAS CONDICIONES HIDROLÓGICAS, LOS CORTES DE ENERGÍA PUEDEN REDUCIRSE DENTRO DEL PERIODO DE CORTE PROGRAMADO.**

| CANTÓN           | SECTORES  |
|------------------|---|
| <p>GUAYAQUIL</p> | <p>Flor de Bastión Bloque 10, Flor de Bastión Bloque 1A, Paraíso de La Flor Bloque 1B, Flor de Bastión Bloque 5 Etapa 3.<br/>                     Flor de Bastión Bloque 6 Etapa 1, Flor de Bastión Bloque 6 Etapa 3, Flor de Bastión Bloque 6 Etapa 4, Flor de Bastión Bloque 6 Etapa 5.<br/>                     María Auxiliadora, Flor de Bastión Bloque 20, Flor de Bastión Bloque 21, Bastión Bloque 22 láminas 1-2-4, Flor de Bastión Bloque 23 Lámina 3.<br/>                     Ecojardín Etapa1-1A, Ecocity, Ecobosque 2-2A, La Carolina del 1 al 4, Santa Mariana, Ciudad Victoria 1 al 8, Divino Niño Etapa 1, Violeta Luna Carrera, Tierra Nueva, Monte Sinaí 1, El Ensueño, Cañaverál, Renacer de Dios.<br/>                     Cooperativa Flor de Bastión Bloque 1, Flor de Bastión 2, Flor de Bastión Bloque 3, Flor de Bastión Bloque 4, Flor de Bastión Bloque 5, Flor de Bastión Bloque 7, Flor de Bastión 2A -2B, Flor de Bastión Bloque 1B. Flor de Bastión Bloque 8, Flor de Bastión 9 A, Flor de Bastión 10, Flor de Bastión Bloque 11, Flor de Bastión Bloque 12, Flor de Bastión Bloque 13. Janet Toral L3.<br/>                     Janet Toral L4, Balerio Estacio Bloque 1 Etapa 4, Balerio Estacio Bloque 5, Tiwinza. Las Delicias, Las Delicias (N), Nueva Guayaquil 1 Lam 2, Nueva Guayaquil 3, Nueva Guayaquil 2<br/>                     Flor de Bastión Bloque 6 Etapa 2,, Flor de Bastión Bloque 5 Etapa 3, Flor de Bastión Bloque 6 Etapa 5, Flor de Bastión Bloque 6 Etapa 6, Flor de Bastión Bloque 9.<br/>                     Asociación Moradores El Arbolito, El Arbolito, Colinas de Montebello, y Futuro de Los Niños.</p> |

**\*RECUERDA QUE DEBIDO A LA MEJORA DE LAS CONDICIONES HIDROLÓGICAS, LOS CORTES DE ENERGÍA PUEDEN REDUCIRSE DENTRO DEL PERIODO DE CORTE PROGRAMADO.**

| CANTÓN    | SECTORES  |
|-----------|---|
| GUAYAQUIL | <p>Parte de la Cooperativa Mayaycu, Multipropósito El Fortín, Cordillera del Cóndor 2, Fortín de la Flor Bloque 1 al 12, Balerio Estacio Etapa 7-7B-8.Nueva Prosperina L 10-2, Horizontes del Fortín Bloque 1 Lam1, Parte de Horizontes del Fortín Bloque 3 Lam1, Horizontes del Fortín Bloque 3 Lam2, Guerreros del Fortín 1 L2, Guerreros del Fortín 1 L1, Nueva Prosperina Bloque 9.</p> <p>Calles Boyacá, Piedrahita, Vélez, Escobedo, Junín, General Córdova, 9 de Octubre.</p> <p>Calles Boyacá entre Vélez hasta Padre Aguirre, Junín, Luis Urdaneta, Escobedo.</p> <p>Piedrahita hasta 9 de Octubre, Machala hasta Escobedo.</p> <p>Lotización San Gerónimo 1, Urbaquil, Ciudadela Ciudad Olimpo, San Pedro de Chongón, Urbanización Bellavita 1 y 2, Urbanización Boquetto, Cooperativa El Colibrí 1 y 2, Ciudadelas Paseo del Sol 1-5, Villa Geranios 1-4, Complemento San Pedro de Chongón.</p> <p>Lotización San Gerónimo 1, San Gerónimo 2, Vía a la Costa desde el km. 21 al km. 29.5 junto a los terrenos de SENAGUA, Complemento San Pedro de Chongón, Estación Terrena, Urbanización Villas El Bosque.</p> <p>Campamento SENAGUA, desde el km. 24 al km. 28 Vía a La Costa, Urbanización Villa Blanca 1 y 2, Urbanización Ciudad Satélite los Ángeles, Valle Alto Londres.</p> |

**\*RECUERDA QUE DEBIDO A LA MEJORA DE LAS CONDICIONES HIDROLÓGICAS, LOS CORTES DE ENERGÍA PUEDEN REDUCIRSE DENTRO DEL PERIODO DE CORTE PROGRAMADO.**

| CANTÓN    | SECTORES   |
|-----------|--|
| GUAYAQUIL | <p>Fuerte Militar Quinto Guayas, Expogranos (parte), Monseñor Leónidas Proaño, Cooperativa 2 de Julio, Belén del Norte, Unidad Nacional, Voluntad de Dios, parte de la Cooperativa 8 de Julio, parte de la Cooperativa Recreo 1, Cooperativa Pancho Jácome 1.</p> <p>Cooperativa Colinas de la Florida, Patria Nueva, Unidad Nacional (mz. 365 a 367), Pancho Jácome B (mz. 261, 324 a la 331, 358 a la 364), Florida Norte (mz. 401 a la 409).</p> <p>Avenida Juan Montalvo desde vía a Daule entre Cooperativa 4 de Marzo, Vencedores 8 de Mayo, La Gaviota.</p> <p>Cooperativa 3 de Diciembre, Cooperativa Julio Cartagena, Cooperativa Ficoa de Juan Montalvo, Cooperativa Jaime Nebot y Cooperativa Lotes con Servicio Alegría, Urbanización San Felipe, Bilbao, Cooperativa Vencedores 8 de Mayo (mz. 2171 a la 2185), Cooperativa Pastor Vera (mz. 1981, 1982, 1987, 1988, 1993, 1994, 1999, 2000).</p> |

**\*RECUERDA QUE DEBIDO A LA MEJORA DE LAS CONDICIONES HIDROLÓGICAS, LOS CORTES DE ENERGÍA PUEDEN REDUCIRSE DENTRO DEL PERIODO DE CORTE PROGRAMADO.**

| CANTÓN    | SECTORES  |
|-----------|---|
| GUAYAQUIL | <p>Ciudadela Guayacanes 1, parte de Guayacanes 2, Polaris, Samanes 1, Samanes 2, Samanes 4, Samanes 5, Conjunto Residencial Elizabeth 4. Punta Arenas.</p> <p>Parte de Ciudadela Guayacanes 2, Sauces 4, Brisas del Norte, Juan Pablo 1.</p> <p>Ciudadela Sauces 6, Sauces 9 (mz. R6 a la R13, R50, R51, L11 - L12), Guayacanes 1 (Manzanas 70, 71, 2040)<br/>Ciudadela Guayacanes 2, Alborada 11, parte de Sauces 9 y Abdón Calderón.</p> <p>Sauces 3, Sauces 5, Sauces 9 (Manzanas R1 a la R5), Acuarela del Río, Brisas del Río 1, El Limonal,<br/>Cooperativa Médica Guayas, Conjunto Residencial María Beatriz, Juan Pablo 2 junto a la CTG del lado de la Terminal Pascuales.</p> <p>Ciudadela Guayacanes 2 (mz. 74, 75, 84 a la 87, 535), Guayacanes 3, Guayacanes 5</p> <p>Ciudadela Guayacanes 4</p> |

**\*RECUERDA QUE DEBIDO A LA MEJORA DE LAS CONDICIONES HIDROLÓGICAS, LOS CORTES DE ENERGÍA PUEDEN REDUCIRSE DENTRO DEL PERIODO DE CORTE PROGRAMADO.**

| CANTÓN    | SECTORES   |
|-----------|--|
| GUAYAQUIL | <p>Parte de cooperativa Prado, Los Ángeles (N), Buenos Aires, Asociación Comercial junto a Iván Bohman, parte de la Cooperativa 26 de Febrero Etapa 1, parte de Prosperina, Colegio Asunción, Celoplast, Colinas del Hipódromo, Cooperativa 9 de Enero.</p> <p>Parte de la Cooperativa Prado, El Cóndor Prosperina, Gallegos Lara, Cooperativa Amazonas Libre, Grupo de Operaciones Especiales, Los Comandos, Manuela Cañizares, Francisco Jácome.</p> <p>Lotización La Florida, Bello Horizonte, Pancho Jácome B, Nueva Jerusalén 1-2, El Retiro, Sultana de los Andes, parte del Paraíso del Pueblo, Fortaleza, Simón Bolívar, Cooperativa 8 de Julio.</p> <p>San Carlos, Cooperativa 31 de Agosto, Santa Eufracia, Multi-Producto, Cooperativa 29 de Abril (N), Cooperativa 12 de Octubre, Cooperativa 4 de Diciembre, Cooperativa 11 De Agosto, María Eugenia Cordovez, Cooperativa 6 De Marzo Prosperina, Cooperativa 7 De Julio Prosperina, Jaime Roldós Prosperina, parte de El Cóndor Prosperina, Cooperativa 14 De Agosto, parte de la Cooperativa 9 de Enero.</p> <p>Cooperativa La Florida Norte, Cooperativa Unidad Nacional 1 (mz.368 a la 370), Cooperativa Patria Nueva, Cooperativa Unidos Somos Más, Prosperina, Lotización La Florida (mz. 346-352).</p> |

**\*RECUERDA QUE DEBIDO A LA MEJORA DE LAS CONDICIONES HIDROLÓGICAS, LOS CORTES DE ENERGÍA PUEDEN REDUCIRSE DENTRO DEL PERIODO DE CORTE PROGRAMADO.**

| CANTÓN    | SECTORES  |
|-----------|---|
| GUAYAQUIL | <p>Cooperativa 4 de Marzo, Academia Naval A. Illingworth, Industrias Ales, Cooperativa San Francisco, C.C. San Felipe, Santa Beatriz, Parte de Cooperativa Lo,as de la Prosperina, Santa Adriana "A", Santa Adriana "B" (mz. 1, 2, 6, T), Avenida Camilo Ponce, Avenida Novena Prosperina.</p> <p>Murallas del Norte, Prosperina (N), Avenida Camilo Ponce Avenida Novena hasta Eduardo Solá.</p> <p>Calle 29ava y la F, Francisco Segura y 28ava, Hospital Guayaquil, Oriente 2611 Y 29ava, 25ava y Oriente, Callejón Parra, Santa Lucía "G"</p> <p>Calle 28ava y F, 38 y Sedalana, 38 y La C Entre 4a3va y 44ava. Francisco Segura, Santa Isabel "F".</p> <p>Calle 29, Plan Piloto, Cooperativa 13 de Abril, Mariscal Sucre, Independencia, 22 Julio, 19 de Septiembre, Isidro Ayora, La Laguna, 30 de Abril, Antonio Hanna, Guayaquil por Guayaquil, La Unión, Héroes del 41, Cooperativa 28 de Mayo, 16 de Junio, Nuevos Horizontes, Alcazar del Suburbio, Dios Patria y Libertad, Batallón del Suburbio (mz. 1555, 1556, 1558, 1468, 988-992, 1470- 1493).</p> <p>Calle 27ava , B, a la G, calle 25ava, El Estero.</p> <p>Calle D, El Estero, 40ava Vicente Ramón Roca, Batallón del Suburbio.</p> |



**\*RECUERDA QUE DEBIDO A LA MEJORA DE LAS CONDICIONES HIDROLÓGICAS, LOS CORTES DE ENERGÍA PUEDEN REDUCIRSE DENTRO DEL PERIODO DE CORTE PROGRAMADO.**

| CANTÓN    | SECTORES  |
|-----------|---|
| GUAYAQUIL | <p>Calle G y la 23, por la 26 avanza hasta la O, San Francisco de Asís, Simón Bolívar 1, 23 y Maracaibo, B.E.V, 28 de Mayo, Rodrigo Icaza Cornejo, 24 de Agosto, Progreso para el Suburbio, Israel, Rebeldes del Pantano, Buena Esperanza, 7 de Septiembre, 4 de Junio, 23 de Abril, La Puntilla, 2 de Agosto.</p> <p>Cooperativa Hogar de Cristo, Padre Alberto Hurtado parte Este, Sergio Toral Bloque 1, Sergio Toral Bloque 2, Sergio Toral Bloque 3, Sergio Toral Bloque 4, Sergio Toral Bloque 5, El Bosque, San Vicente, Bellavista, Manguito, Las Palmas, Sergio Toral 3, junto a El Cordón, Los Peñuelos, San Ignacio Loyola, Nueva Prosperina L5, Reynaldo Quiñonez, Monte Sinaí 4, Janeth Toral 1-2 y 3, Estrella de Octubre, Alborruta, Estrella de Octubre-Alborruta.</p> <p>Caminos Reales, Cooperativa 31 de Octubre, El Sol, Trinidad de Dios, Valle Verde, Las Marías, Thalía Toral 1 - 2, La Castellana, Ribera del Arbolito, Las Palmeras, 3 Bocas, Voluntad de Dios (Ms), Valle Hermoso, Monte Lindo, Los Tubos Monte Lindo, Monte Sinaí, María Paidar, Casa Alta, Cien Fuegos Ebenezer, Cerro Porteño, Arco Iris, Valle del Cerro Azul, Hugo Ortiz, Águila de Sinaí, Triangulo de Sinaí, Camila, Los Juanes Bloque 10, Canelar Olguita L1, L2-1 Y L2 -2, Promesa de Dios, Realidad de Dios, Cooperativa 26 de Agosto, Ciudad de Dios Etapa 1 Al 4, Divino Niño Etapa 3, Tierra Prometida, Poder de Dios Etapa 1 -2, Cañaverál, Sergio Toral 3, Elvira Leonor, Arrocería de las Villas Etapa 4 al 7, El Ensueño 2, El Hanam, Aposeidad de Dios, Tierra Prometida, Ciudad de Dios et 1-4, Valle del Norte.</p> |

**\*RECUERDA QUE DEBIDO A LA MEJORA DE LAS CONDICIONES HIDROLÓGICAS, LOS CORTES DE ENERGÍA PUEDEN REDUCIRSE DENTRO DEL PERIODO DE CORTE PROGRAMADO.**

| CANTÓN    | SECTORES  |
|-----------|---|
| GUAYAQUIL | <p>Cooperativas Socio Vivienda, Socio Vivienda II, Nueva Prosperina L3, Nueva Prosperina L6, Tendido Eléctrico 1, Avenida Honorato Vásquez desde Cooperativa 31 de Octubre hasta Nueva Prosperina L4, se baja por Nueva Prosperina L8.</p> <p>Cooperativas El Sol, Trinidad de Dios, Cooperativas Thalía Toral I, Thalía Toral II, La Castellana, Las Palmeras, Ribera del arbolito, Voluntad de Dios, Cooperativas 3 Hermanos,, Los Almendros, San Alejo, Realidad de Dios, Bosque Protector Papagayo</p> <p>Parte de los Rosales I, parte de la Cooperativa Colinas del Samán 2, Cooperativa Estrella de Belén, parte de la Cooperativa Juan Montalvo, parte de la Cooperativa San Francisco.</p> <p>Cooperativa Voluntad De Dios (N), Unión Cívica 1 y 2, parte de la Cooperativa Carlos Magno Andrade, Adesdac (mz. 54, 59, 60, 62, 63, 64, 67, 68), parte de Colinas del Samán II, La Concordia, parte de la Cooperativa Juan Montalvo, parte de la Cooperativa San Francisco, Pastor Vera, Luchadores Del Norte, Lotes con Servicio Alegría (mz. 1500-1518, 1532,1577, 1579).</p> |

**\*RECUERDA QUE DEBIDO A LA MEJORA DE LAS CONDICIONES HIDROLÓGICAS, LOS CORTES DE ENERGÍA PUEDEN REDUCIRSE DENTRO DEL PERIODO DE CORTE PROGRAMADO.**

| CANTÓN           | SECTORES  |
|------------------|---|
| <p>GUAYAQUIL</p> | <p>Ciudadela Samanes 7, Adesdac (mz. 50 a la 53, 56, 57, 60, 61, 64, 65, 66, 70), Cooperativa Carlos Magno Andrade (mz. 2311 a la 2313, 2317, 2318, 2319), Conjunto Residencial Santa Ana.</p> <p>Ciudadela Samanes 7 (mz. 2215 a la 2218), Ciudadela Estrella de Mar, Río del Sol, Huancavilca Ciudad del Norte.</p> <p>Urbanización Los Rosales I, Goleta Alcance, Justicia Social, Los Shyris, Madrid (N), Francisco de Orellana (N), El Cóndor (N), Parte de Colinas de la Alborada, Los Álamos 3.</p> <p>Ciudadela Samanes I (mz. 101 a la 104), Samanes II (mz. 201, 215, 904, 953, 962, 971, 981 y 982), Samanes 3 (mz.302 a la 311), Samanes 4, Samanes 6.</p> <p>Ciudadela Samanes III (mz. 14-6 A 14-8 ), Alborada 13, Alborada 14, Abdón Calderón (mz. 1202, 1203, 1190, 1191), Polaris (mz. 9 a la 14), Saucés 8.</p> <p>Parte de la Urbanización Rosales 1 y 2, Parte de la Cooperativa Colinas de la Alborada, Pueblo y su Reino, Luchadores del Norte y Luchadores del Norte Bloque.2, Brisas del Norte, El Ceibal, Pájaro Azul, Mirador del Norte, Schoenstatt, Santorini, Santorini Etapa 8-9, Cooperativa Julio Cartagena, Lotización Satirión (mz. 101, 102, 106-108, 112, 114-117).</p> <p>Lotización San Vicente, Costa Sol, Reysac, Colegio Mariuxi, Precreto, Cemento Nacional, Cobre, Cuartel Policial GIR, Ciudadela Nueva Vida 1.</p> |

**\*RECUERDA QUE DEBIDO A LA MEJORA DE LAS CONDICIONES HIDROLÓGICAS, LOS CORTES DE ENERGÍA PUEDEN REDUCIRSE DENTRO DEL PERIODO DE CORTE PROGRAMADO.**

| CANTÓN    | SECTORES  |
|-----------|---|
| GUAYAQUIL | <p>Puerto Hondo, Nueva Esperanza (N), Cenest, Ficus, Rocafuerte Fc. Colegio Logos, Cooperativa 24 de Mayo, Campamento Prefectura, Hormigonera, Urbanización Porto Alegre 1, Ferrisariato, Ramblas, IDE, Nueva Zelanda, Laguna Plaza.</p> <p>Urbanización Valle Alto, Costa Real, Oporto, Costa Brisa, Algarrobos, Lotización San Vicente, Casas Viejas, Hacienda Soledad, Colegio SEK, Complejo de Ingenieros Industriales, Entrada al Eródromo-Camaroneras, Calmosa, Indami, Real Lamar, Ecuaglas, Costalmar, Vista Horizonte, Milano, Sara Patricia, Comité las Américas, Nueva Esperanza, Casas Viejas, Electroquil.</p> <p>Retiro del Colegio Javier, La Quinta, Urbanización Vía Al Sol, Cooperativa Puerto Rico.</p> <p>Piazza Ceibos.</p> <p>Urbanización Terranostra, Urbanización Punta Esmeraldas, Ciudadela Puerto Seymour, Cooperativa 24 de Mayo, Ciudadela Arcadia.</p> |

**\*RECUERDA QUE DEBIDO A LA MEJORA DE LAS CONDICIONES HIDROLÓGICAS, LOS CORTES DE ENERGÍA PUEDEN REDUCIRSE DENTRO DEL PERIODO DE CORTE PROGRAMADO.**

| CANTÓN    | SECTORES  |
|-----------|---|
| GUAYAQUIL | <p>Calles Clemente Ballén y Tulcán, Aguirre, Luque, Lorenzo de Garaycoa, Sucre, 9 de Octubre, Rumichaca, Asisclo Garay, José de Antepara, Pedro Moncayo, García Avilés.</p> <p>Ciudadela Universitaria, Bolivariana, Orellana (mz. 75, 71, 78, 68, 79, 67, 66), 9 de Octubre, Tungurahua, Lizardo García, Aguirre, Asisclo Garay, Hurtado, Luque.</p> <p>Gallegos Lara, Andrés Marín, Los Ríos, Pedro Pablo Gómez, Capitán Nájera, Guerrero Martínez, Medardo Ángel Silva, Calicuchima, Alcedo, Garay y la 9na.</p> <p>Calles Hurtado, José Mascote, 9 de Octubre, Clemente Ballén, Asisclo Garay, Lizardo García, Avenida del Ejército, Vélez.</p> |

**\*RECUERDA QUE DEBIDO A LA MEJORA DE LAS CONDICIONES HIDROLÓGICAS, LOS CORTES DE ENERGÍA PUEDEN REDUCIRSE DENTRO DEL PERIODO DE CORTE PROGRAMADO.**

| CANTÓN    | SECTORES  |
|-----------|---|
| GUAYAQUIL | <p>Ciudad Colón, La Herradura, parte de la Ciudadela Kennedy 5, Kennedy 9, Kennedy Norte (UEB Interamericano, Fasinarm, Plaza Orellana, Centro Comercial Dicentro junto a Urdenor, Bosques del Salado, Conauto).</p> <p>Ministerio del Litoral, Centrum, Telerama,</p> <p>Banco Pichincha (Justino Cornejo), Edificio World Trade Center, Edificio Centrum.</p> <p>Hotel Marriot, Centro Comercial San Marino Shopping.</p> <p>Avenida del Ejército, Piedrahita, Manuel Galecio desde García Moreno hasta Esmeraldas, Luis Urdaneta, Primero de Mayo, Coronel, Luis Vernaza, Los Ríos, Padre Solano.</p> <p>Calles Julián Coronel desde García Moreno hasta Boyacá, Manuel Galecio desde García Moreno hasta Riobamba, José de Antepara desde Piedrahita hasta Primero de Mayo, Quisquis desde José de Antepara hasta Avenida Quito, Piedrahita desde Lorenzo de Garaycoa hasta Ximena.</p> |

**\*RECUERDA QUE DEBIDO A LA MEJORA DE LAS CONDICIONES HIDROLÓGICAS, LOS CORTES DE ENERGÍA PUEDEN REDUCIRSE DENTRO DEL PERIODO DE CORTE PROGRAMADO.**

| CANTÓN           | SECTORES  |
|------------------|---|
| <p>GUAYAQUIL</p> | <p>Ciudadela Los Esteros 2, Santiaguito Roldós, Jambelí, parte de Cooperativa Jaime Roldós (Fertisa), Cooperativa Santiago Roldós, Cooperativa 9 de Julio, parte de Coviem, parte de Santa Mónica, Santa Martha I, Jaime Nebot, Paco Oñate, Guevara Moreno, Los Jardines, Ahora le toca al Pueblo.</p> <p>Centro Comercial Mall Del Sur.</p> <p>Coviem, Ciudadela Del Periodista, Luz del Guayas, Huancavilca (mz. 1 a la 17, 28, 58, 128 a la 131), 24 de Mayo (S), Jaime Toral, Esmeralda Libre, Comando Duro, Los 5 Magníficos, 1 de Septiembre, Mélida Salamea, 25 D´Julio, Sopeña (mz. 1 a la 8, 16 a la 22, 31, 32, 35, 39,91), 24 de Mayo, La Paz, Guayaquil Independiente, Rumiñahui, Jacobo Bucaram (S).</p> <p>Cooperativa Morán Valverde, Condominio Los Jardines, Las Malvinas, Huancavilca Sur, Dignidad Popular, Coviess, D´Maestro, Del IESS, Sopeña (mz. 9a la 16, 23 a la 30, 34, 38 y 90), Guangala (mz. E-1 a la E-14, E-21, C-1, B-4, B-6)</p> <p>Ciudadela Los Esteros, Cooperativa La Fragata, Santiaguito Roldós, Guayaquil Independiente, parte de Coviem, 17 de Septiembre, 25 de Septiembre, 2 de Septiembre, Santiago de Guayaquil 1 y 2, Independiente, Viernes Santos 1 y 2, Estero Popular 2, Coviem.</p> |

**\*RECUERDA QUE DEBIDO A LA MEJORA DE LAS CONDICIONES HIDROLÓGICAS, LOS CORTES DE ENERGÍA PUEDEN REDUCIRSE DENTRO DEL PERIODO DE CORTE PROGRAMADO.**

| CANTÓN    | SECTORES  |
|-----------|---|
| GUAYAQUIL | <p>Cooperativa Guayaquil por Guayaquil, Sur, Vivienda de la Armada, Las Palmas, Brisa, Transelectric, Assad Bucaram, Unión de los pobres, Cooperativa Pueblo Unido, César A. Sandino 4, Ciudadela 9 de Octubre, Brisas del Salado, Estrella de Octubre, Diston Preciado, Cooperativa 9 de Abril, Base Naval Sur y Autoridad Portuaria.</p> <p>Cooperativa Derecho de los pobres, Mariuxi Febres Cordero 1, Centro de Capacitación Artesanal, César A. Sandino 2, Julio Potes, Eloy Alfaro (S), Luis Chiriboga, Martha Bucaram, Florida 2, 10 Agosto, 26 De Abril, Guayas y Quil 2, Amazonas 2.</p> <p>Cooperativa Unión de los pobres, César A. Sandino 3, Guasmo Libre, Derecho de los pobres, Reino del Quinche 2, Francisco de Orellana, Rosa Aguilera, 12 de Octubre (S), Stranfruco, César A. Sandino, Zofragua, Unión de Bananeros Segunda etapa (mz. 2786 a la 2793).</p> <p>Calle Cuenca hasta la 25, sigue por Gómez Rendón hasta Víctor Hugo Briones, 36ava Manuel Torres, Los Ríos, Medardo Ángel Silva, Argentina, Letamendi.</p> |



**\*RECUERDA QUE DEBIDO A LA MEJORA DE LAS CONDICIONES HIDROLÓGICAS, LOS CORTES DE ENERGÍA PUEDEN REDUCIRSE DENTRO DEL PERIODO DE CORTE PROGRAMADO.**

| CANTÓN    | SECTORES  |
|-----------|---|
| GUAYAQUIL | <p>Gómez Rendón hasta la 22 y avanza hasta Portete. Portete desde la calle 24 hasta la 29ava, 37ava Antonio Flores, Décima Santa Elena, Segundo callejón Alianza.</p> <p>Calles Cuenca desde 36ava Manuel Torres hasta la calle 17, sigue por la calle 18 hasta Alcedo; y, por Huancavilca hasta Nicolás Segovia, Ismael Pérez Pazmiño, 10 de Agosto, Cuenca.</p> <p>Parte de Av. Barcelona incluye Coop. Junta de Beneficencia, Ciudadela Deportiva PérezPerasso, Los Miradores, Coop. 25 de Julio, Coop. Virgen del Cisne y Av. Modesto Apolo Ramírez.</p> <p>Calle 36 Manuel Torres, Brasil, Portete, 30, la A, 29ava Assad Bucaram, Calle "CH" Paltas, Gómez Rendón.</p> <p>Estero Salado, Calle B, Gómez Rendón, 36ava Samuel Torres, Calle 37, Rosendo Avilés, Maracaibo, la 34, la 42 Cooperativa 12 de Mayo, 15 de diciembre, Luz de América, Vencer o Morir 2 y 3, Fuerza de los Pobres, 6 de Noviembre, Andrés Quiñonez, Valladolid, Pedro Fonda, Los Ángeles 2, Valladolid, Andrés Quiñones 2, Isla del Valle, El Paraiso, 3 de Mayo, 22 de Abril.</p> |

**\*RECUERDA QUE DEBIDO A LA MEJORA DE LAS CONDICIONES HIDROLÓGICAS, LOS CORTES DE ENERGÍA PUEDEN REDUCIRSE DENTRO DEL PERIODO DE CORTE PROGRAMADO.**

| CANTÓN    | SECTORES  |
|-----------|---|
| GUAYAQUIL | <p>Cooperativa América Vespuccio, República Cuba, Cooperativa Che Guevara, Nueva Guayaquil.</p> <p>Nelson Mandela I y II, Antártida, Monseñor Leónidas Proaño, 4 de septiembre, Los Ángeles, Cooperativa 25 de Julio, Jacobo Bucaram, los Olivos (S), Al fin unidos todos venceremos, Ángel duarte, Madrigal, 16 de mayo, Desarrollo comunal, Independencia I y II 4 de Marzo, Brisas del salado, Brisas del salado 2, Jacobito Bucaram, Mélida Zalamea, Madrigal, 16 de mayo, Desarrollo Comunal 1 y 2, Zalathiel Toral, Nueva Ciudad.</p> <p>Trinipuerto, Cooperativa Nuevo Ecuador 1, 2 y 3, Siempre en la lucha, Américo Vespuccio 2.7 de Octubre, Las Mercedes (S), Patria Nueva (S), Eloy Alfaro (T), Nuevo Rumbo, Antonio Neumane, San Cristóbal, El Edén, 29 de Abril, El Gran Chaparral, Enrique Gordillo, Monseñor Leónidas Proaño, 4 De Septiembre, 6 de Noviembre, Costa de Marfil. Luchar y Vencer, 12 de Mayo, Los Ángeles, 12 de Octubre, Vencer o Morir 2, Popeye, Polo sur, Un techo para los Pobres, Camino al Sol, Naciones Unidas, Vencer o Morir, El Diamante.</p> |

**\*RECUERDA QUE DEBIDO A LA MEJORA DE LAS CONDICIONES HIDROLÓGICAS, LOS CORTES DE ENERGÍA PUEDEN REDUCIRSE DENTRO DEL PERIODO DE CORTE PROGRAMADO.**

| CANTÓN    | SECTORES   |
|-----------|--|
| GUAYAQUIL | <p>Francisco Segura desde Calle 11 hasta El Estero Puerto Liza, sigue hasta Calle 26, 24ava. Domingo Norero, El Cisne, San Lorenzo, Iris, 13 de Febrero, El Cisne 2.</p> <p>Abanico, La Chala, Guevara Moreno hasta Leónidas Plaza y sigue por Camilo Destruge, Calle 11 desde Francisco Segura hasta Venezuela, 2do Callejón Sedalana, 14ava Yaguachi, Francisco Segura, Assad Bucaram, Colombia, Gallegos Lara.</p> <p>Desde la calle 23 A N-O hasta la calle Sn, Cooperativa Bastión Popular Bloques I, III, IV y V, Nueva Esperanza, 8 de Mayo, Emerita Valencia, Barrio los Vergeles.</p> <p>Avenida Principal hasta el Fuerte Militar Huancavilca, Cooperativa Bastión Popular bloque 1B, Cooperativa Luz del Guayas, Bastión Chiquito, Bastión Mediano, Cooperativa Unión libre, Luz del Guayas.</p> <p>Avenida Francisco de Orellana, Vergeles (mz. 209 a la 211, 219 a la 222).Ciudadela Orquídeas 1 y 3, Geranios 1 y 2.</p> |

**\*RECUERDA QUE DEBIDO A LA MEJORA DE LAS CONDICIONES HIDROLÓGICAS, LOS CORTES DE ENERGÍA PUEDEN REDUCIRSE DENTRO DEL PERIODO DE CORTE PROGRAMADO.**

| CANTÓN    | SECTORES   |
|-----------|--|
| GUAYAQUIL | <p>Lotización Cerro Colorado, Los Vergeles 1 y 2, Lámina 3, 4, 6, 7-A, 7-B, María Rubio, Trébol 1 y 2.</p> <p>Km. 16.5 de la Vía Daule y avanza hasta el km. 15 a empresas Mabe, Alpina, Hunter, Perpacific, Colgate-Palmolive, Plásticos Soria, Las Vegas.</p> <p>Sector Buenavista, Vía a Daule km. 14.5 hasta km. 16.5, sigue por la Avenida Iguana hasta Flor de Bastión Bloque 6, Cooperativa 5 Diciembre 1 y 2, El Encanto, Urbanización Santa Clara.</p> <p>Beata Mercedes Molina, Portón de la Beata, Vía a Daule km.16.5 hasta la Cervecería Pb .</p> <p>Vía a Daule desde el km. 22 hasta km. 26, Cooperativa Los Pinos. Lago de Capeira, Sindanoy 1, Los Ángeles, Santa Catalina, Las Mercedes, Cooperativa Nueva Victoria.</p> <p>Zoológico El Pantanal, Lago de Daule, San José Obrero, Centro de Distribución TIA.</p> <p>Vía a Daule desde km. 22 hasta km. 19, El Campo Chino, Recinto Safando. Ciudad Santiago, Costera del Río, Eloy Alfaro (D), Los Ángeles- Chorrillo.</p> |

**\*RECUERDA QUE DEBIDO A LA MEJORA DE LAS CONDICIONES HIDROLÓGICAS, LOS CORTES DE ENERGÍA PUEDEN REDUCIRSE DENTRO DEL PERIODO DE CORTE PROGRAMADO.**

| CANTÓN    | SECTORES  |
|-----------|---|
| GUAYAQUIL | <p>Bonavile 2, 3B, 4 y 5, Mi Lote 1, 2, 3, 4, 5, 6 y 7, Avenida Rosavin.</p> <p>Terrenova 4 al 9, Bonavila 1, 2, 3A y 3B.</p> <p>Pascuales calle Río Daule, Avenida Gustavo Noboa Bejarano desde Via a Daule a Subestación Mi Lote, Calle 19.</p> <p>Romareda etapas 1 al 5, Jardines del Río 1.</p> <p>Por Autopista Terminal Terrestre desde subestación Mucho Lote hasta Guayacanes 5 mz. 582, Cooperativa Valle Los Geranios, Cerro Colorado, Cooperativa Los Vergeles 4, Los Vergeles 2 (mz. 32 a la mz. 36, 1437-1439 ), Los Vergeles10 , Vergeles 8, María Rubio (mz. 36-39).</p> <p>Autopista Terminal Terrestre, Avenida Francisco de Orellana, Urbanización Veranda, Urbanización Ciudad del Río 2, Urbanización Metrópolis 1 y 2, Urbanización Ciudad del Río (Magisterio), Ciudadela Colinas del Maestro, Villa España (mz. 2669, 2210, 2218, 2226, 2239, 2233, 2244, 2170, 2267, 2277), La Perla 1a la 3, Narcisa Plaza.</p> |

**\*RECUERDA QUE DEBIDO A LA MEJORA DE LAS CONDICIONES HIDROLÓGICAS, LOS CORTES DE ENERGÍA PUEDEN REDUCIRSE DENTRO DEL PERIODO DE CORTE PROGRAMADO.**

| CANTÓN    | SECTORES  |
|-----------|---|
| GUAYAQUIL | <p>Ciudadela Segovia, Ciudadela Victoria del Río, Mucho Lote 2 etapa 3, Ciudadela Paraíso Del Río 1 y 2.</p> <p>Urbanización Victoria Club, Ciudadela Plaza Victoria, Ciudadela Valle Victoria, Urbanización Alameda del Río, Horizonte Dorado.</p> <p>Mucho Lote, Ciudadela Valencia, Málaga, Pascuales por la calle Paján, Cruza la calle Joya de los Sachas y Montecristi, Cooperativa San José, Assad Bucaram 3, San Francisco (P1), Vicente León, San Nicolás, Vilcabamba.</p> <p>Mucho Lote Etapas 3, 4, 5 y 6.</p> <p>Avenida Isidro Ayora, calle entre las Ciudadela Barcelona y Madrid, calle entre las Ciudadela Sevilla y Mallorca, Villa Alegría.</p> <p>13 de Septiembre bloque 6A (mz. 192, 193, 196, 197), Los Ranchos, La Muralla, Los Helechos, Los Ranchos 1, Voluntad de Dios, Voluntad de Dios 2, Santa Teresa 2.</p> |

**\*RECUERDA QUE DEBIDO A LA MEJORA DE LAS CONDICIONES HIDROLÓGICAS, LOS CORTES DE ENERGÍA PUEDEN REDUCIRSE DENTRO DEL PERIODO DE CORTE PROGRAMADO.**

| CANTÓN           | SECTORES  |
|------------------|---|
| <p>GUAYAQUIL</p> | <p>Mucho Lote 1, Mucho Lote 3 (mz. 2339 a la 2348), Valencia mz. 2336, Mucho Lote 2 mz. 2235.</p> <p>Mucho Lote 2, Bastión Popular 10D, canchas Municipales, cruza a Pascuales por la calle Limoncocha. Cooperativa Unión de Belén L1, Cooperativa Assad Bucaram 1 (P), Cooperativa Assad Bucaram 2 (P).</p> <p>Unidos Venceremos 2, cruza la calle Joya de los Sachas, largo por la calle Portoviejo y se va largo por la principal de Pascuales calle Montecristi, Cooperativa Brisas Pascuales, 21 Noviembre, 2 Noviembre, En Pie de Lucha, Los Manguitos, Camino al Jordán, Assad Bucaram 1, Cooperativa Pascuales (Manzana 115, 116, 124-128, 130-133), Lucha y Progreso, Los Tamarindos, Barrio Lindo, Brisas de Pascuales.</p> <p>Ciudadela Valencia y Barcelona, Sevilla entre Las Ciudadela Villa España, Madrid y Mallorca hasta el Centro Comercial Villa España.</p> <p>Urbanización Las Orquídeas 1, 2A y 2.</p> <p>Bastión Popular Bloque 6-7A-7B-8-9-10-10D-11.</p> <p>Mucho Lote 2, vía a Daule hasta Pascuales, calle Latacunga (Avenida Cenáculo), Cooperativa Carlos Guevara Moreno.</p> |

**\*RECUERDA QUE DEBIDO A LA MEJORA DE LAS CONDICIONES HIDROLÓGICAS, LOS CORTES DE ENERGÍA PUEDEN REDUCIRSE DENTRO DEL PERIODO DE CORTE PROGRAMADO.**

| CANTÓN    | SECTORES  |
|-----------|---|
| GUAYAQUIL | <p>Seis de Marzo, Sucre, Aguirre, Lorenzo de Garaycoa, Juan Pío Montufar, 10 de Agosto, Huancavilca.</p> <p>Aguirre, Manabí, Chimborazo, Malecón Simón Bolívar, Olmedo, Ayacucho, Boyacá, Colón, Coronel, Sucre, Franco Dávila, Abdón Calderón.</p> <p>Pichincha desde 9 de Octubre hasta 10 de Agosto, Chile, Luque, Pedro Carbo, Pichincha, Chimborazo desde Clemente Ballén hasta Ayacucho, Coronel, Malecón Simón Bolívar, Aguirre.</p> <p>Urdesa desde Las Monjas hasta Circunvalación Norte, Kennedy, Calles Carlos Luis Plaza Dañin, Paseo 11 NO, Estero Salado, Francisco Boloña, San Jorge (Av. del Periodista), Kennedy Vieja (mz. 24 a la 26, 32 a la 46).</p> <p>Barrio Cuba, Viviendas Barrio Cuba. Avenida 25 de Julio, Francisco Segura, Esmeraldas, Rosa Borja de Icaza, General Robles, Oriente, Habana, México, Vicente Trujillo, El Oro, parte del Centenario.</p> |



**\*RECUERDA QUE DEBIDO A LA MEJORA DE LAS CONDICIONES HIDROLÓGICAS, LOS CORTES DE ENERGÍA PUEDEN REDUCIRSE DENTRO DEL PERIODO DE CORTE PROGRAMADO.**

| CANTÓN    | SECTORES   |
|-----------|--|
| GUAYAQUIL | <p>Garzota 1-2, Garzota 4, Garzota 5, Garzota 7, Luis Vernaza (Manzanas 7a la 10, y de 13 a 25).</p> <p>Alborada 6 (mz. 623-626, 629), Alborada 8, Alborada 10, Alborada 12, Alborada 13, Sauces 8 (mz. 454-F-13-17, 454-F-19-20).</p> <p>Calles 10 de Agosto, Garay, Avenida Barcelona.</p> <p>Ciudadela Bellavista. Avenida Carlos Julio Arosemena (Urbanización Vista Grande), Edificio Hamburgo, Los Balcones, La Costeñita, Celoplast, Hermitage, Base Naval San Eduardo, Vista Alegre.</p> <p>Ciudadela Los Álamos N-E mz. 122, Los Álamos 2 (mz. 119, 125 a la 129), Ciudadela Naval Norte (mz. 1 a la 6), Junta de Beneficencia, Hospital de Infectología Dr. José Daniel Rodríguez. Estadio Modelo, Coliseo Voltaire Paladines Polo.</p> <p>Avenida del Bombero desde Petroecuador hasta Av. Carlos Julio Arosemena, Los Cedros, Los Senderos, Los Ceibos , Bim Bam Bum, Avenida Martha Bucaram de Roldós, Avenida Primera y Segunda de Mapasingue.</p> |

**\*RECUERDA QUE DEBIDO A LA MEJORA DE LAS CONDICIONES HIDROLÓGICAS, LOS CORTES DE ENERGÍA PUEDEN REDUCIRSE DENTRO DEL PERIODO DE CORTE PROGRAMADO.**

| CANTÓN | SECTORES   |
|--------|--|
| PLAYAS | <p>APNR El Guayacán, La Costa Country Club, Las Nubes, Estación de bombeo Daular 1, Hacienda Victoria, S/E CNEL EP Cerecita, Avícola Fernández, Durexporta, Daular.</p> <p>Cerecita, Tamarindo</p> <p>San Jerónimo, Cerecita, San Cristóbal, Bajada de Progreso, Bajada de Pobres, San Isidro, Resort Chi Cha Rron, Portal al Sol, Gasolinera Primax Progreso, Unidad Educativa Pablo Weber Cubillo.</p> <p>MOPISE S.A., Vía La Costa Km 36, Hacienda La Mirage, Hacienda Nina, Planta Liris, Parroquia San Juan de Rieti, Consuelo 1, Sacos Ecuador S.A., Chivería, Rancho San Eduardo.</p> |