



UNIDAD DE NEGOCIO EL ORO




**LUNES 28 DE OCTUBRE
AL VIERNES 01 DE
NOVIEMBRE**

*RECUERDA QUE DEBIDO A LA MEJORA DE LAS CONDICIONES HIDROLÓGICAS, LOS CORTES DE ENERGÍA PUEDEN REDUCIRSE DENTRO DEL PERIODO DE CORTE PROGRAMADO.

CANTÓN	SECTORES
HUAQUILLAS	Barrios: San Francisco, Los Ceibos, 16 de Julio, 12 de Octubre, José Mayon, Martha Bucaram, Amazonas, Las Mercedes, Los Girasoles, Manuel Aguirre, Vía a Hualtaco, incluido Puerto Hualtaco. Toda la Av. Machala, Mercado Municipal, barrios: Ecuador, La Primavera, 24 de Mayo, 9 de Octubre, Juan Montalvo, Milton Reyes, Mirafior, Puente Internacional. calle Esmeraldas desde la Assad Bucaram hasta la calle Manabí, calle Cotopaxi desde la Manabí hasta la Av. Hualtaco, barrios: El Cisne, El Paraíso, 18 de Noviembre, Rumiñahui, Nueva Aurora, Simón Bolívar, Brisas del Mar, Abdón Calderón y Las Américas. Sector camaronero de La Huada. Camaroneras del sitio Cabo Minacho y La Huada.
SANTA ROSA, PIÑAS, MARCABELÍ Y BALSAS	Parroquia La Avanzada, tanques de agua EMAPA SR. Parroquia Torata, sitio La Chilca, Los Naranjos, sitio Camarones. Todas las islas del Archipiélago de Jambelí: Casitas, Bellavista, Costa Rica, Las Huacas, Jambelí, Pongal, El Faro. Municipalidad de Santa Rosa, Parque Bolívar, estadio, toda la calle Olmedo, Catedral; barrios 24 de Mayo, Ernesto Nieto, Amazonas, Cristo del Consuelo, 15 de Octubre, 29 de Noviembre, Barrios Quito, Central, Los Helechos, Alborada, Las Cañas, Los Ceibos, Estero de Medina, Caluguro, Valle Hermoso, Vía a Bellamaria. Parroquia Puerto Jelí, Gasolinera redondel, vía a Santa Rosa desde el redondel de Jelí vía a Machala hasta Guarumal Balosa. Terminal Terrestre de Santa Rosa, barrios Concha Álvarez, Fausto Ramón, Reina del Cisne, Cdla. Santa Rosa, Agro Chiriboga y Terminal Terrestre. Las parroquias La Bocana, Piedras y Saracay del cantón Piñas. Todo el cantón Marcabelí y sus parroquias. Todo el cantón Balsas y sus parroquias.
ARENILLAS Y LAS LAJAS	La zona comercial de Arenillas, Mercado Municipal, barrios Ceibos, San Vicente, Loma Quito, La Estación, Central, Las Mercedes, San Antonio, San Vicente. Panamericana vía a Huaquillas, redondel de la entrada a Arenillas, represa de Tahuín, Hillary Resort, parroquia La Cuca. Puerto La Pitahaya, barrio 9 de Octubre. Camaroneras de la empresa LANCONOR. Todo el cantón Las Lajas y sus parroquias.

*RECUERDA QUE DEBIDO A LA MEJORA DE LAS CONDICIONES HIDROLÓGICAS, LOS CORTES DE ENERGÍA PUEDEN REDUCIRSE DENTRO DEL PERIODO DE CORTE PROGRAMADO.

CANTÓN	SECTORES
PASAJE	Sitio Quera, Casacay, Huizho, Galayacu, vía a Cuenca desde la salida a Pasaje hasta el sitio Quera, Muyuyacu, Las Palmas y La Chonta.
ATAHUALPA, ZARUMA, PIÑAS Y PORTOVELO	Vira, Puente de Buza, todo el cantón Atahualpa y parroquia Huertas del cantón Zaruma. Todo el cantón Piñas y sus parroquias. Sitios Calera y Ayapamba. Sector industrial de Portovelo.



*RECUERDA QUE DEBIDO A LA MEJORA DE LAS CONDICIONES HIDROLÓGICAS, LOS CORTES DE ENERGÍA PUEDEN REDUCIRSE DENTRO DEL PERIODO DE CORTE PROGRAMADO.

CANTÓN	SECTORES
PORTOVELO	Sector del estadio, cementerio, parroquia San José y las parroquias: Lourdes, Morales, Curtincapac, Salatí, Ambocas, sector industrial y minero de Portovelo, sector Relavera, entrada a Portovelo vía principal desde el Redondel de Portovelo hasta el mercado. Todo el sector industrial y minero de Portovelo desde el puente del Pache hasta el sitio harén del minero.
ZARUMA	Sector industrial y minero del cantón Zaruma y sus parroquias, excepto la parroquia Huertas y sitio Minas Nuevas. Zarumahurco, Cementerio y Ramírez Pamba.




*RECUERDA QUE DEBIDO A LA MEJORA DE LAS CONDICIONES HIDROLÓGICAS, LOS CORTES DE ENERGÍA
PUEDEN REDUCIRSE DENTRO DEL PERIODO DE CORTE PROGRAMADO.

CANTÓN	SECTORES
CAMILO PONCE ENRÍQUEZ	Sector minero del sitio Shumiral, incluidos los sitios San Antonio, Shumiral, San Rafael de Camilo Ponce Enríquez. Sitios: Bella Rica incluido la zona minera, Muyuyacu y sectores mineros de Pambil, La López, Bella Rica y La López; San Miguel de Brasil y Chimborazo.



***RECUERDA QUE DEBIDO A LA MEJORA DE LAS CONDICIONES HIDROLÓGICAS, LOS CORTES DE ENERGÍA PUEDEN REDUCIRSE DENTRO DEL PERIODO DE CORTE PROGRAMADO.**

CANTÓN	SECTORES
MACHALA	Parroquia El Cambio, sitio Unión Colombiana, 10 de Agosto, Av. Ferroviaria desde la calle Castro Benítez hasta el Cambio, incluido el Grupo de Artillería Bolívar.
EL GUABO Y PASAJE	Parroquia Tillales, entrada al cantón El Guabo. Barrios: 15 de Abril, Las Praderas, Colinas del Sur, Patria Nueva, sector del Malecón, Nuevos Horizontes, Naranja y El Cisne de Pasaje.



*RECUERDA QUE DEBIDO A LA MEJORA DE LAS CONDICIONES HIDROLÓGICAS, LOS CORTES DE ENERGÍA PUEDEN REDUCIRSE DENTRO DEL PERIODO DE CORTE PROGRAMADO.

CANTÓN	SECTORES
MACHALA	Calle Vela desde la Circunvalación Norte hasta la calle Bolívar, recinto de la Feria Mundial del Banano, Clínica Pinos. Calle Palmeras desde Circunvalación Norte hasta calle Bolívar, sector del Estadio.
HUAQUILLAS	Entrada a Huaquillas, Fuerte Militar Chacras, Comisión de Tránsito del Ecuador, parroquias Chacras, Sitios Carcavón, Balsalito y Guabillo.
ARENILLAS	En la vía a Huaquillas, hasta el campamento militar El Telégrafo, Cementerio de Arenillas, barrios El Progreso 1 y 2, Las Brisas, vía Y de salida de Arenillas vía a Huaquillas hasta redondel Chacras, La Aduana, camaronero de intensivo en Chacras.
SANTA ROSA	Av. Sixto Durán, barrios Atahualpa, El Orito, Abdón Calderón, Tnte. Hugo Ortiz, Las Vegas, Alfonso Grunauer, barrios Las Palmeras, Quitumbe, Vite Coronel, El Bosque, Febres Cordero y Alborada.
ZARUMA	Todo el centro del cantón Zaruma, Mercado Central de Zaruma; incluidas las parroquias Salvias, Sinsao, sitios Roma y Daule.

*RECUERDA QUE DEBIDO A LA MEJORA DE LAS CONDICIONES HIDROLÓGICAS, LOS CORTES DE ENERGÍA PUEDEN REDUCIRSE DENTRO DEL PERIODO DE CORTE PROGRAMADO.

CANTÓN	SECTORES
MACHALA Y EL GUABO	La vía a Machala desde La Iberia hasta la entrada a El Cambio, cartonera CARTOPEL. Vía La Primavera hasta la entrada a Machala. Mercado Municipal, centro y Municipalidad de El Guabo, lotización La Isla, Santa María, Alborada, barrio 20 de Junio, Miraflores, Sitio Cañaquemada, Chontillal y vía a Guayaquil desde el Guabo hasta San Idelfonso.
CAMILO PONCE ENRÍQUEZ, BALAO Y TENGUEL	Todo el cantón de Ponce Enríquez, incluidos los sitios El Pedregal, La Independencia. Incluidos los sitios Shumiral, San Antonio y San Rafael de Camilo Ponce Enríquez. Todo el cantón Balao, incluidos los sitios Santa Rita, Puerto Balao. Sitio Cien Familias, Jaime Roldós, Libertad, Abdón Calderón, San José, Luz y Guía. Toda la parroquia Tenguel.

*RECUERDA QUE DEBIDO A LA MEJORA DE LAS CONDICIONES HIDROLÓGICAS, LOS CORTES DE ENERGÍA PUEDEN REDUCIRSE DENTRO DEL PERIODO DE CORTE PROGRAMADO.

CANTÓN	SECTORES
<p>MACHALA</p>	<p>Sectores: Las Brisas, Las Crucitas, Celessia, Universidad Metropolitana, Asilo de Ancianos. Vía a Santa Rosa desde la Y del Cambio hasta la Y de Balosa, incluido el Colegio Militar Héroes de 41, correccional de menores, los sitios: Corralitos, Motuche, La María, Ceibales; la parroquia El Retiro. Vía a Pajonal, sitio Ceibales, colegios Santa María y Pacífico, Cdla. Portal del Río. El Bosque 1 y 2, Lilian María, Machalilla, Cdla. Esteban Quirola, colegio Marcel Laniado, San Ramón, Voluntad de Dios, Costa Azul, sitios La Puentecita, Km. 1 al Km. 17 de la vía a Balosa sector camaronero, Los Ángeles, La Patera, Lindo Ecuador, Florida 4-5-6, El Cóndor. Urbanizaciones: Santa Inés, Ciudad Verde, Ciudad Palmeras, Porto Verdella; Centro Comercial Oro Plaza, Macarsa, Facultad de Ciencias Agropecuarias de la Universidad de Machala, oficinas del S.R.I, Ecuaquímica. Desde el redondel del cambio, hasta la entrada a Machala, del lado derecho hasta Produbanco, Incarpalm, Universidad de Machala, Emproro, Expoceánica, Reybanpac y E. Maulme Camiones.</p>
<p>PASAJE</p>	<p>Parroquias Loma de Franco, Buenavista, Palenque y la Cdla. El Deportista. Entrada y casco urbano de Pasaje, sector del Estadio, Municipalidad, Mercado, parroquia Tres Cerritos. Parroquia La Peaña, sitios Juana de Oro, El Playón, González, San Isidro, La Merced y Cdla. El Chofer 2.</p>
<p>EL GUABO</p>	<p>Barrios: La Raquel, Santa Lucía, Palestina, Tillales, entrada a El Guabo, calle 30 de Abril, Las Orquídeas, Manuel Encalada, Bolívar Rizzo, Los Pinos, 3 de Julio, 25 de Diciembre, La Octubrina, El Triunfo, Nelson Aguirre, Carmen Mora, Patria Nueva, Juana de Oro, Patria Nueva, Cdla. del Chofer, Parque de la Madre. Parroquias Bajo Alto, Barbones y Tendales.</p>

*RECUERDA QUE DEBIDO A LA MEJORA DE LAS CONDICIONES HIDROLÓGICAS, LOS CORTES DE ENERGÍA PUEDEN REDUCIRSE DENTRO DEL PERIODO DE CORTE PROGRAMADO.

CANTÓN	SECTORES
MACHALA	<p>Sectores: La Aurora, Santa Elena, Fernando Daquilema, Alborada 1 y 2, Machala Occidental, Manuela Cañizares, urbanización La Carolina, San Gregorio, Vergeles, Urseza 2 y 3, Rayito de Luz, Los Andes, Asociación de Empleados del Consejo Provincial; Colegio El Oro, Mercado Mayorista, Predio La Katya. Barrios 10 de Septiembre, Los Sauces 2, Federico Páez y Washington García, camaroneras del sector de Puerto grande y Chalacal. La Garzota, Bellavista, Otto Álvarez, Los Rosales, El Triunfo, Reina del Cisne; Centro Comercial La Piazza, embotelladora Ingaoro, ex Discount Center, concesionaria Oro Auto, Hyundai. Urbanizaciones San Patricio, Las Acacias, Ciudad del Sol; Centro de Salud Velasco Ibarra. Circunvalación Norte desde la vía a Limón hasta el monumento El Aguador. Calle Tarqui desde la Circunvalación Norte hasta la Marcel Laniado, Viviendas Populares, Algarrobos, Israel. Cdla. del Seguro, Patria Nueva, Las Tinajas sectores 1, 2 y 3, Martha Bucaram, Alcides Pesantez, Las Gaviota, Periodista, 6 de Diciembre, Abdón Calderón, MIES; Calle 9 de Mayo de la 12va Sur hasta la Circunvalación Sur; las calles 10 de Agosto, Napoleón Mera desde la Boyacá hasta la Circunvalación Norte, calle Buenavista desde la Marcel Laniado hasta la Circunvalación Norte, calle Marcel Laniado desde la Circunvalación Norte hasta la calle Guayas. Los Sauces, 18 de Octubre, Fanny Estela, Buenos Aires, Miraflores, Venecia, 19 de Noviembre, Independiente, Hospital Esperanza, Urseza 3, Circunvalación Norte desde el Monumento El Aguador hasta la Av. Madero Vargas, lado derecho de la Av. Madero Vargas hasta la circunvalación Norte, entrada al balneario El Coco. Bellos Horizontes, Los Laureles, Buena Fe, Siete de Marzo, La Primavera, Lotización El Sol, 24 de Septiembre, 16 de Marzo, Rosanelli, Urbanización Unioro. Calles Guayas, Santa Rosa, Ayacucho desde el Monumento El Aguador hasta la calle Boyacá. Barrios Juan Montalvo, La Floresta, Cristo del Consuelo, Los Esteros, David Rodas, calle 10 de Agosto desde la calle Rocafuerte hasta la calle Arizaga, calle Bolívar desde la 10 de Agosto hasta la calle Ayacucho, calle Pichincha desde la calle 10 de Agosto hasta la calle Junín, calle Junín desde la Bolívar hasta la calle Rocafuerte. calle Sucre desde la 10 de Agosto hasta la calle Vela, Gobierno provincial Autónomo de El Oro, Municipalidad de Machala, Mercado Central, Coliseo de Deportes, Almacenes TÍA. Toda la Av. Circunvalación Sur. Barrios: Los Ceibos, 1 de Enero, Jaime Roldos, Los Girasoles, Nuevo Pilo, Venezuela, San Francisco, 12 de Mayo, Luz de América, Pampas de Pilo, Las Carretas, Florida sectores 2-3. Parroquia Puerto Bolívar: Barrios: 22 de Mayo, 12 de Noviembre, Estero Huaylá, 4 de Abril, Simón Bolívar, Amazonas, Barrio Autoridad Portuaria, la izquierdo de la Av. Madero Vargas, González Rubio. Salinas, Urseza 3, Abdala Bucaram, El Pacífico, Harry Álvarez, La Unión, Liceo Naval Jambelí, Corporación Aduanera del Ecuador, Autoridad Portuaria, Mercado Municipal, Malecón de Puerto Bolívar y Parque de la Madre.</p>



SÁBADO 2


DE NOVIEMBRE DE 2024

*RECUERDA QUE DEBIDO A LA MEJORA DE LAS CONDICIONES HIDROLÓGICAS, LOS CORTES DE ENERGÍA PUEDEN REDUCIRSE DENTRO DEL PERIODO DE CORTE PROGRAMADO.

CANTÓN	SECTORES
HUAQUILLAS	Barrios San Francisco, Los Ceibos, 16 de Julio, 12 de Octubre, José Mayon, Martha Bucaram, Amazonas, Las Mercedes, Los Girasoles, Manuel Aguirre, vía a Hualtaco, incluido Puerto Hualtaco. Toda la Av. Machala, Mercado Municipal, barrios: Ecuador, La Primavera, 24 de Mayo, 9 de Octubre, Juan Montalvo, Milton Reyes, Mirafior, Puente Internacional. Calle Esmeraldas desde la Assad Bucaram hasta la calle Manabí, calle Cotopaxi desde la Manabí hasta la Av. Hualtaco, Barrios: El Cisne, El Paraíso, 18 de Noviembre, Rumiñahui, Nueva Aurora, Simón Bolívar, Brisas del Mar, Abdón Calderón, Las Américas. Sector camaronero del sitio La Huada. Camaroneras del sitio Cabo Minacho y La Huada.
SANTA ROSA, PIÑAS, MARCABELÍ Y BALSAS	Parroquia La Avanzada, tanques de agua EMAPA SR. Parroquia Torata, Sitio La Chilca, Los Naranjos, sitio Camarones. Todas las islas del Archipiélago de Jambelí: Casitas, Bellavista, Costa Rica, Las Huacas, Jambelí, Pongal, El Faro. Municipalidad de Santa Rosa, Parque Bolívar, Estadio, toda la calle Olmedo, Catedral; barrios 24 de Mayo, Ernesto Nieto, Amazonas, Cristo del Consuelo, 15 de Octubre, 29 de Noviembre, Barrios Quito, Central, Los Helechos, Alborada, Las Cañas, Los Ceibos, Estero de Medina, Caluguro, Valle Hermoso, Vía a Bellamaria. Parroquia Puerto Jelí, Gasolinera redondel, vía a Santa Rosa desde el redondel de Jelí vía a Machala hasta Guarumal Balosa. Terminal Terrestre de Santa Rosa, barrios Concha Álvarez, Fausto Ramón, Reina del Cisne, Cdla. Santa Rosa, Agro Chiriboga y Terminal Terrestre. Las parroquias La Bocana, Piedras y Saracay del cantón Piñas. Todo el cantón Marcabelí y sus parroquias. Todo el cantón Balsas y sus parroquias.
ARENILLAS Y LAS LAJAS	La zona comercial de Arenillas, Mercado Municipal, barrios Ceibos, San Vicente, Loma Quito, La Estación, Central, Las Mercedes, San Antonio, San Vicente. Panamericana vía a Huaquillas, Redondel de la entrada a Arenillas, represa de Tahuín y Hillary Resort. Parroquia La Cuca. Puerto La Pitahaya, barrio 9 de Octubre. Camaroneras de la empresa LANCONOR. Todo el cantón Las Lajas y sus parroquias.


***RECUERDA QUE DEBIDO A LA MEJORA DE LAS CONDICIONES HIDROLÓGICAS, LOS CORTES DE ENERGÍA PUEDEN REDUCIRSE DENTRO DEL PERIODO DE CORTE PROGRAMADO.**

CANTÓN	SECTORES
PASAJE	Sitio Quera, Casacay, Huizho, Galayacu, vía a Cuenca desde la salida a Pasaje hasta el sitio Quera, Muyuyacu, Las Palmas y La Chonta.
ATAHUALPA, ZARUMA, PIÑAS Y PORTOVELO	Vira, Puente de Buza. Todo el cantón Atahualpa, parroquia Huertas del cantón Zaruma. Todo el cantón Piñas y sus parroquias. Sitios Calera, Ayapamba. Sector industrial de Portovelo.



*RECUERDA QUE DEBIDO A LA MEJORA DE LAS CONDICIONES HIDROLÓGICAS, LOS CORTES DE ENERGÍA PUEDEN REDUCIRSE DENTRO DEL PERIODO DE CORTE PROGRAMADO.

CANTÓN	SECTORES
PORTOVELO	Sector del estadio, cementerio, parroquia San José y las parroquias: Lourdes, Morales, Curtincapac, Salatí, Ambocas, sector industrial y minero de Portovelo, sector Relavera, entrada a Portovelo vía principal desde el Redondel de Portovelo hasta el Mercado. Todo el sector industrial y minero de Portovelo desde el puente del Pache hasta el sitio harén del minero.
ZARUMA	Sector industrial y minero del cantón Zaruma y sus parroquias, excepto la parroquia Huertas y sitio Minas Nuevas. Zarumaturco, Cementerio, Ramírez Pamba.




*RECUERDA QUE DEBIDO A LA MEJORA DE LAS CONDICIONES HIDROLÓGICAS, LOS CORTES DE ENERGÍA PUEDEN REDUCIRSE DENTRO DEL PERIODO DE CORTE PROGRAMADO.

CANTÓN	SECTORES
CAMILO PONCE ENRÍQUEZ	Sector minero del sitio Shumiral, incluidos los sitios Shumiral, San Antonio, San Rafael de Camilo Ponce Enríquez. Sitio Bella Rica incluido la zona minera, Muyuyacu, sectores mineros de Pambil, La López, Bella Rica y La López; San Miguel de Brasil, Chimborazo.



*RECUERDA QUE DEBIDO A LA MEJORA DE LAS CONDICIONES HIDROLÓGICAS, LOS CORTES DE ENERGÍA PUEDEN REDUCIRSE DENTRO DEL PERIODO DE CORTE PROGRAMADO.

CANTÓN	SECTORES
MACHALA Y EL GUABO	Parroquia El Cambio, sitio Unión Colombiana, 10 de Agosto, Av. Ferroviaria desde la calle Castro Benítez hasta el Cambio, incluido el Grupo de Artillería Bolívar. Parroquia Tillales, entrada al cantón El Guabo.
PASAJE	Barrios: 15 de Abril, Las Praderas, Colinas del Sur, Patria Nueva, sector del Malecón, Nuevos Horizontes, Naranjo, y El Cisne.



*RECUERDA QUE DEBIDO A LA MEJORA DE LAS CONDICIONES HIDROLÓGICAS, LOS CORTES DE ENERGÍA PUEDEN REDUCIRSE DENTRO DEL PERIODO DE CORTE PROGRAMADO.

CANTÓN	SECTORES
MACHALA	Calle Vela desde la Circunvalación Norte hasta la calle Bolívar, recinto de la Feria Mundial del Banano, Clínica Pinos. Calle Palmeras desde Circunvalación Norte hasta calle Bolívar, sector del Estadio.
HUAQUILLAS	Entrada a Huaquillas, Fuerte Militar Chacras, Comisión de Tránsito del Ecuador, parroquias Chacras, Sitios Carcavón, Balsalito y Guabillo.
ARENILLAS	En la vía a Huaquillas, hasta el campamento militar El Telégrafo, Cementerio de Arenillas, barrios El Progreso 1 y 2, Las Brisas, vía Y de salida de Arenillas vía a Huaquillas hasta redondel Chacras, La Aduana y camaronero de intensivo en Chacras.
SANTA ROSA	Av. Sixto Durán, barrios Atahualpa, El Orito, Abdón Calderón, Tnte. Hugo Ortiz, Las Vegas, Alfonso Grunauer, barrios Las Palmeras, Quitumbe, Vite Coronel, El Bosque, Febres Cordero y Alborada.
ZARUMA	Todo el centro del cantón Zaruma, Mercado Central de Zaruma; incluidas las parroquias Salvias, Sinsao, sitios Roma y Daule.

*RECUERDA QUE DEBIDO A LA MEJORA DE LAS CONDICIONES HIDROLÓGICAS, LOS CORTES DE ENERGÍA PUEDEN REDUCIRSE DENTRO DEL PERIODO DE CORTE PROGRAMADO.

CANTÓN	SECTORES
MACHALA Y EL GUABO	La vía a Machala desde La Iberia hasta la entrada a El Cambio, cartonera CARTOPEL. Vía La Primavera hasta la entrada a Machala. Mercado Municipal de El Guabo, centro de El Guabo, Municipalidad de El Guabo, Lotización La Isla, Santa María, Alborada, barrio 20 de junio, Miraflores, Sitio Cañaquemada, Chontillal, vía a Guayaquil desde el Guabo hasta San Idelfonso.
CAMILO PONCE ENRÍQUEZ, BALAO Y TENGUEL	Todo el cantón de Ponce Enríquez, incluidos los sitios El Pedregal, La Independencia. Incluidos los sitios Shumiral, San Antonio, San Rafael de Camilo Ponce Enríquez. Todo el cantón Balao, incluidos los sitios Santa Rita, Puerto Balao. Sitio Cien Familias, Jaime Roldos, Libertad, Abdón Calderón, San José, Luz y Guía. Toda la parroquia Tenguel.

*RECUERDA QUE DEBIDO A LA MEJORA DE LAS CONDICIONES HIDROLÓGICAS, LOS CORTES DE ENERGÍA PUEDEN REDUCIRSE DENTRO DEL PERIODO DE CORTE PROGRAMADO.

CANTÓN	SECTORES
<p>MACHALA</p>	<p>Sectores: Cdla. Las Brisas, Las Crucitas, Celessia, Universidad Metropolitana, Asilo de Ancianos. Vía a Santa Rosa desde la Y del Cambio hasta la Y de Balosa, incluido el Colegio Militar Héroes de 41, Correccional de menores, los sitios Corralitos, Motuche, La María, Ceibales; la parroquia El Retiro. Vía a Pajonal, sitio Ceibales, colegios Santa María y Pacífico, El Bosque 1 y 2, Lilian María, Machalilla, Cdla. Esteban Quirola, Colegio Marcel Laniado, San Ramón, Voluntad de Dios, Costa Azul, sitios La Puentequita, Km. 1 al Km. 17 de la vía a Balosa sector camaronero, Los Ángeles, La Patera, Lindo Ecuador, Florida 4-5-6 y El Cóndor. Urbanizaciones: Santa Inés, Ciudad Verde, Ciudad Palmeras, Porto Verdella; Centro Comercial Oro Plaza, Macarsa, Facultad de Ciencias Agropecuarias de la Universidad de Machala, oficinas del S.R.I, Ecuaquímica., Cdla. Portal del Río. Desde el Redondel del Cambio, hasta la entrada a Machala, del lado derecho hasta Produbanco, Incarpalm, Universidad de Machala, Emproro, Expoceánica, Reybanpac y E. Maulme Camiones.</p>
<p>PASAJE</p>	<p>Parroquias Loma de Franco, Buenavista, Palenque y la Cdla. El Deportista. Entrada y casco urbano de Pasaje, sector del Estadio, Municipalidad, Mercado, parroquia Tres Cerritos. Parroquia La Peaña, sitios Juana de Oro, El Playón, González, San Isidro, La Merced y Cdla. El Chofer 2.</p>
<p>EL GUABO</p>	<p>Barrios: La Raquel, Santa Lucía, Palestina, Tillales, Entrada a El Guabo, calle 30 de Abril, Las Orquídeas, Manuel Encalada, Bolívar Rizzo, Los Pinos, 3 de Julio, 25 de Diciembre, La Octubrina, El Triunfo, Nelson Aguirre, Carmen Mora, Patria Nueva, Juana de Oro, Patria Nueva, Cdla. del Chofer, Parque de la Madre. Parroquias Bajo Alto, Barbones y Tendales.</p>

***RECUERDA QUE DEBIDO A LA MEJORA DE LAS CONDICIONES HIDROLÓGICAS, LOS CORTES DE ENERGÍA PUEDEN REDUCIRSE DENTRO DEL PERIODO DE CORTE PROGRAMADO.**

CANTÓN	SECTORES
MACHALA	<p>Sectores: La Aurora, Santa Elena, Fernando Daquilema, Alborada 1 y 2, Machala Occidental, Manuela Cañizares, Urbanización La Carolina, San Gregorio, Vergeles, Urseza 2 y 3, Rayito de Luz, Los Andes, Asociación de Empleados del Consejo Provincial; Colegio El Oro, Mercado Mayorista, Predio La Katya. Barrios 10 de Septiembre, Los Sauces 2, Federico Páez y Washington García, Camaroneras del sector de Puerto grande y Chalacal. La Garzota, Bellavista, Otto Álvarez, Los Rosales, El Triunfo, Reina del Cisne; Centro Comercial La Piazza, embotelladora Ingaoro, ex Discount Center, concesionaria Oro Auto, Hyundai. Urbanizaciones San Patricio, Las Acacias, Ciudad del Sol; Centro de Salud Velasco Ibarra. Circunvalación Norte desde la vía a Limón hasta el monumento El Aguador. Calle Tarqui desde la circunvalación Norte hasta la Marcel Laniado, Viviendas Populares, Algarrobos, Israel. Cdla. del Seguro, Patria Nueva, Las Tinas sectores 1, 2 y 3, Martha Bucaram, Alcides Pesantez, Las Gaviota, Periodista, 6 de Diciembre, Abdón Calderón, MIES; Calle 9 de mayo de la 12va Sur hasta la Circunvalación Sur. Las calles 10 de Agosto, Napoleón Mera desde la Boyacá hasta la Circunvalación Norte, calle Buenavista desde la Marcel Laniado hasta la Circunvalación Norte, calle Marcel Laniado desde la Circunvalación Norte hasta la calle Guayas. Los Sauces, 18 de Octubre, Fanny Estela, Buenos Aires, Miraflores, Venecia, 19 de Noviembre, Independiente, Hospital Esperanza, Urseza 3, circunvalación Norte desde el Monumento El Aguador hasta la Av. Madero Vargas, lado derecho de la Av. Madero Vargas hasta la circunvalación Norte, Entrada al Balneario El Coco. Bellos Horizontes, Los Laureles, Buena Fe, Siete de Marzo, La Primavera, Lotización El Sol, 24 de Septiembre, 16 de Marzo, Rosanelli, Urbanización Unioro. Calles Guayas, Santa Rosa, Ayacucho desde el Monumento El Aguador hasta la calle Boyacá. Barrios Juan Montalvo, La Floresta, Cristo del Consuelo, Los Esteros, David Rodas, calle 10 de Agosto desde la calle Rocafuerte hasta la calle Arízaga, calle Bolívar desde la 10 de Agosto hasta la calle Ayacucho, calle Pichincha desde la calle 10 de Agosto hasta la calle Junín, calle Junín desde la Bolívar hasta la calle Rocafuerte. calle Sucre desde la 10 de Agosto hasta la calle Vela, Gobierno provincial Autónomo de El Oro, Municipalidad de Machala, Mercado Central, Coliseo de Deportes, Almacenes TÍA. Toda la Av. Circunvalación Sur. Barrios: Los Ceibos, 1 de Enero, Jaime Roldos, Los Girasoles, Nuevo Pilo, Venezuela, San Francisco, 12 de Mayo, Luz de América, Pampas de Pilo, Las Carretas, Florida sectores 2-3. Parroquia Puerto Bolívar: 22 de Mayo, 12 de Noviembre, Estero Huaylá, 4 de Abril, Simón Bolívar, Amazonas, Barrio Autoridad Portuaria, la izquierdo de la Av. Madero Vargas, González Rubio. Salinas, Urseza 3, Abdala Bucaram, El Pacífico, Harry Álvarez, La Unión, Liceo Naval Jambelí, Corporación Aduanera del Ecuador, Autoridad Portuaria, Mercado Municipal, Malecón de Puerto Bolívar, Parque de la Madre.</p>



DOMINGO 3


DE NOVIEMBRE DE 2024

*RECUERDA QUE DEBIDO A LA MEJORA DE LAS CONDICIONES HIDROLÓGICAS, LOS CORTES DE ENERGÍA PUEDEN REDUCIRSE DENTRO DEL PERIODO DE CORTE PROGRAMADO.

CANTÓN	SECTORES
SANTA ROSA, PIÑAS, MARCABELÍ Y BALSAS	Parroquia Torata, sitio La Chilca, Los Naranjos, sitio Camarones, todas las islas del Archipiélago de Jambelí: Casitas, Bellavista, Costa Rica, Las Huacas, Jambelí, Pongal, El Faro. Las parroquias La Bocana, Piedras y Saracay del cantón Piñas. Todo el cantón Marcabelí y sus parroquias. Todo el cantón Balsas y sus parroquias.
ARENILLAS Y LAS LAJAS	La zona comercial de Arenillas, Mercado Municipal, barrios Ceibos, San Vicente, Loma Quito, La Estación, Central, Las Mercedes, San Antonio, San Vicente. Panamericana vía a Huaquillas, Redondel de la entrada a Arenillas, Represa de Tahuín, Hillary Resort. parroquia La Cuca. Puerto La Pitahaya, barrio 9 de Octubre. Camaroneras de la empresa LANCONOR. Todo el cantón Las Lajas y sus parroquias.

*RECUERDA QUE DEBIDO A LA MEJORA DE LAS CONDICIONES HIDROLÓGICAS, LOS CORTES DE ENERGÍA PUEDEN REDUCIRSE DENTRO DEL PERIODO DE CORTE PROGRAMADO.

CANTÓN	SECTORES
PASAJE	Sitio Quera, Casacay, Huizho, Galayacu, vía a Cuenca desde la salida a Pasaje hasta el sitio Quera, Muyuyacu, Las Palmas y La Chonta.
ATAHUALPA, ZARUMA, PIÑAS Y PORTOVELO	Vira, Puente de Buza, todo el cantón Atahualpa y parroquia Huertas del cantón Zaruma. Todo el cantón Piñas y sus parroquias. Sitios Calera, Ayapamba. Sector industrial de Portovelo.



*RECUERDA QUE DEBIDO A LA MEJORA DE LAS CONDICIONES HIDROLÓGICAS, LOS CORTES DE ENERGÍA PUEDEN REDUCIRSE DENTRO DEL PERIODO DE CORTE PROGRAMADO.

CANTÓN	SECTORES
PORTOVELO	Sector del estadio, cementerio, parroquias: San José, Lourdes, Morales, Curtincapac, Salatí, Ambocas, sector industrial y minero de Portovelo, sector Relavera, entrada a Portovelo vía principal desde el Redondel de Portovelo Hasta el Mercado, Todo el sector Industrial y minero de Portovelo desde el puente del Pache hasta el sitio harén del minero.
ZARUMA	Sector industrial y minero del cantón Zaruma y sus parroquias excepto la parroquia Huertas y sitio Minas Nuevas. Zarumahurco, Cementerio, Ramírez Pamba.



***RECUERDA QUE DEBIDO A LA MEJORA DE LAS CONDICIONES HIDROLÓGICAS, LOS CORTES DE ENERGÍA PUEDEN REDUCIRSE DENTRO DEL PERIODO DE CORTE PROGRAMADO.**

CANTÓN	SECTORES
CAMILO PONCE ENRÍQUEZ	Sector minero del sitio Shumiral, incluidos los sitios Shumiral, San Antonio, San Rafael de Camilo Ponce Enríquez. Sitio Bella Rica incluida la zona minera, Muyuyacu, sector minero de Pambil, La López y Bella Rica. Sitio La López, San Miguel de Brasil y Chimborazo.



*RECUERDA QUE DEBIDO A LA MEJORA DE LAS CONDICIONES HIDROLÓGICAS, LOS CORTES DE ENERGÍA PUEDEN REDUCIRSE DENTRO DEL PERIODO DE CORTE PROGRAMADO.

CANTÓN	SECTORES
MACHALA Y EL GUABO	La vía a Machala desde La Iberia hasta la entrada a El Cambio, cartonera CARTOPEL. Vía a La Primavera hasta la entrada a Machala. Mercado Municipal de El Guabo, Centro de El Guabo, Municipalidad de El Guabo, Lotización La Isla, Santa María, Alborada, barrio 20 de Junio, Miraflores, sitio Cañaquemada, Chontillal y vía a Guayaquil desde El Guabo hasta San Idelfonso.
CAMILO PONCE ENRÍQUEZ, BALAO Y TENGUEL	Todo el cantón de Ponce Enríquez, incluidos los sitios: El Pedregal, La Independencia. Incluidos los sitios Shumiral, San Antonio y San Rafael de Camilo Ponce Enríquez. Todo el cantón Balao, incluidos los sitios Santa Rita, Puerto Balao. Sitio Cien Familias, Jaime Roldós, Libertad, Abdón Calderón, San José, Luz y Guía. Toda la parroquia Tenguel.

*RECUERDA QUE DEBIDO A LA MEJORA DE LAS CONDICIONES HIDROLÓGICAS, LOS CORTES DE ENERGÍA PUEDEN REDUCIRSE DENTRO DEL PERIODO DE CORTE PROGRAMADO.

CANTÓN	SECTORES
<p>MACHALA</p>	<p>Sectores: Cdla. Las Brisas, Las Crucitas, Celessia, Universidad Metropolitana, Asilo de Ancianos. Vía a Santa Rosa desde la Y del Cambio hasta la Y de Balosa, incluido el Colegio Militar Héroes de 41, El Bosque 1 y 2, Lilian María, Machalilla, Cdla. Esteban Quirola, colegio Marcel Laniado, San Ramón, Voluntad de Dios, Costa Azul, sitios La Puentecita, Km. 1 al Km. 17 de la vía a Balosa sector camaronero, Los Ángeles, La Patera, Lindo Ecuador, Florida 4-5-6, El Cóndor. Urbanizaciones: Santa Inés, Ciudad Verde, Ciudad Palmeras, Porto Verdella; Centro Comercial Oro Plaza, Macarsa, Facultad de Ciencias Agropecuarias de la Universidad de Machala, oficinas del S.R.I, Ecuaquímica. Correccional de menores, los sitios Corralitos, Motuche, La María, Ceibales; la Parroquia El Retiro. Vía a Pajonal, sitio Ceibales, Colegios Santa María y Pacífico, Cdla. Portal del Río. Desde el Redondel del Cambio, hasta la entrada a Machala, del lado derecho hasta Produbanco, Incarpalm, Universidad de Machala, Emproro, Expoceánica, Reybanpac, E. Maulme Camiones.</p>
<p>PASAJE</p>	<p>Parroquias Loma de Franco, Buenavista, Palenque y la Cdla. El Deportista. Entrada y casco urbano de Pasaje, sector del Estadio, Municipalidad, Mercado, parroquia Tres Cerritos. Parroquia La Peaña, sitios Juana de Oro, El Playón, González, San Isidro, La Merced y Cdla. El Chofer 2.</p>
<p>EL GUABO</p>	<p>Barrios: La Raquel, Santa Lucía, Palestina, Tillales, entrada a El Guabo, calle 30 de abril, Las Orquídeas, Manuel Encalada, Bolívar Rizzo, Los Pinos, 3 de Julio, 25 de Diciembre, La Octubrina, El Triunfo, Nelson Aguirre, Carmen Mora, Patria Nueva, Juana de Oro, Patria Nueva, Cdla. del Chofer, Parque de la Madre. Parroquias Bajo Alto, Barbones y Tendales.</p>

*RECUERDA QUE DEBIDO A LA MEJORA DE LAS CONDICIONES HIDROLÓGICAS, LOS CORTES DE ENERGÍA PUEDEN REDUCIRSE DENTRO DEL PERIODO DE CORTE PROGRAMADO.

CANTÓN	SECTORES
MACHALA	<p>Sectores: La Aurora, Santa Elena, Fernando Daquilema, Alborada 1 y 2, Machala Occidental, Manuela Cañizares, Urbanización La Carolina, San Gregorio, Vergeles, Urseza 2 y 3, Rayito de Luz, Los Andes, Asociación de Empleados del Consejo Provincial; Colegio El Oro, Mercado Mayorista, predio La Katya. Barrios 10 de Septiembre, Los Sauces 2, Federico Páez y Washington García, camaroneras del sector de Puerto grande y Chalacal. La Garzota, Bellavista, Otto Álvarez, Los Rosales, El Triunfo, Reina del Cisne; Centro Comercial La Piazza, embotelladora Ingaoro, ex Discount Center, Concesionaria Oro Auto, Hyundai. Urbanizaciones San Patricio, Las Acacias, Ciudad del Sol; Centro de Salud Velasco Ibarra. Circunvalación Norte desde la vía a Limón hasta el monumento El Aguador. Calle Tarqui desde la circunvalación Norte hasta la Marcel Laniado, Viviendas Populares, Algarrobos, Israel. Cdla. del Seguro, Patria Nueva, Las Tinajas sectores 1, 2 y 3, Martha Bucaram, Alcides Pesantez, Las Gaviota, Periodista, 6 de Diciembre, Abdón Calderón, MIES; Calle 9 de mayo de la 12va Sur hasta la Circunvalación Sur; las calles 10 de Agosto, Napoleón Mera desde la Boyacá hasta la Circunvalación Norte, calle Buenavista desde la Marcel Laniado hasta la Circunvalación Norte, calle Marcel Laniado desde la circunvalación Norte hasta la calle Guayas. Los Sauces, 18 de Octubre, Fanny Estela, Buenos Aires, Miraflores, Venecia, 19 de Noviembre, Independiente, Hospital Esperanza, Urseza 3, circunvalación Norte desde el Monumento El Aguador hasta la Av. Madero Vargas, lado derecho de la Av. Madero Vargas hasta la circunvalación Norte, Entrada al Balneario El Coco. Bellos Horizontes, Los Laureles, Buena Fe, Siete de Marzo, La Primavera, Lotización El Sol, 24 de Septiembre, 16 de Marzo, Rosanelli, Urbanización Unioro. Calles Guayas, Santa Rosa, Ayacucho desde el Monumento El Aguador hasta la calle Boyacá. Barrios Juan Montalvo, LA Floresta, Cristo del Consuelo, Los Esteros, David Rodas, calle 10 de Agosto desde la calle Rocafuerte hasta la calle Arízaga, calle Bolívar desde la 10 de Agosto hasta la calle Ayacucho, calle Pichincha desde la calle 10 de Agosto hasta la calle Junín, Junín desde la Bolívar hasta la calle Rocafuerte. Sucre desde la 10 de Agosto hasta la calle Vela, Consejo Provincial de El Oro, Municipalidad de Machala, Mercado Central, Coliseo de Deportes, Almacenes TÍA. Toda la Av. Circunvalación Sur. Barrios: Los Ceibos, 1 de Enero, Jaime Roldos, Los Girasoles, Nuevo Pilo, Venezuela, San Francisco, 12 de Mayo, Luz de América, Pampas de Pilo, Las Carretas, Florida sectores 2-3. Sectores de la Parroquia Puerto Bolívar: 22 de Mayo, 12 de Noviembre, Estero Huaylá, 4 de Abril, Simón Bolívar, Amazonas, Barrio Autoridad Portuaria, la izquierdo de la Av. Madero Vargas, González Rubio. Salinas, Urseza 3, Abdala Bucaram, El Pacífico, Harry Álvarez, La Unión, Liceo Naval Jambelí, Aduana, Autoridad Portuaria, Mercado Municipal, Malecón de Puerto Bolívar y Parque de la Madre.</p>